

Raitersaich – Ludersheim – Sittling – Altheim 380-kV-Ersatzneubauprojekt

Juraleitung

**Ltg.-Abschnitt B-Nord Sittling – Ludersheim_West
(LH-08-B171)**

**Planfeststellungsunterlage
Unterlage 10.1**

**Wasserrechtliche Antragsunterlage
Anlage 5**

Antragsteller:



TenneT TSO GmbH

Bernecker Straße 70

95448 Bayreuth

Bearbeitung:



Sweco GmbH

Grenzstraße 26

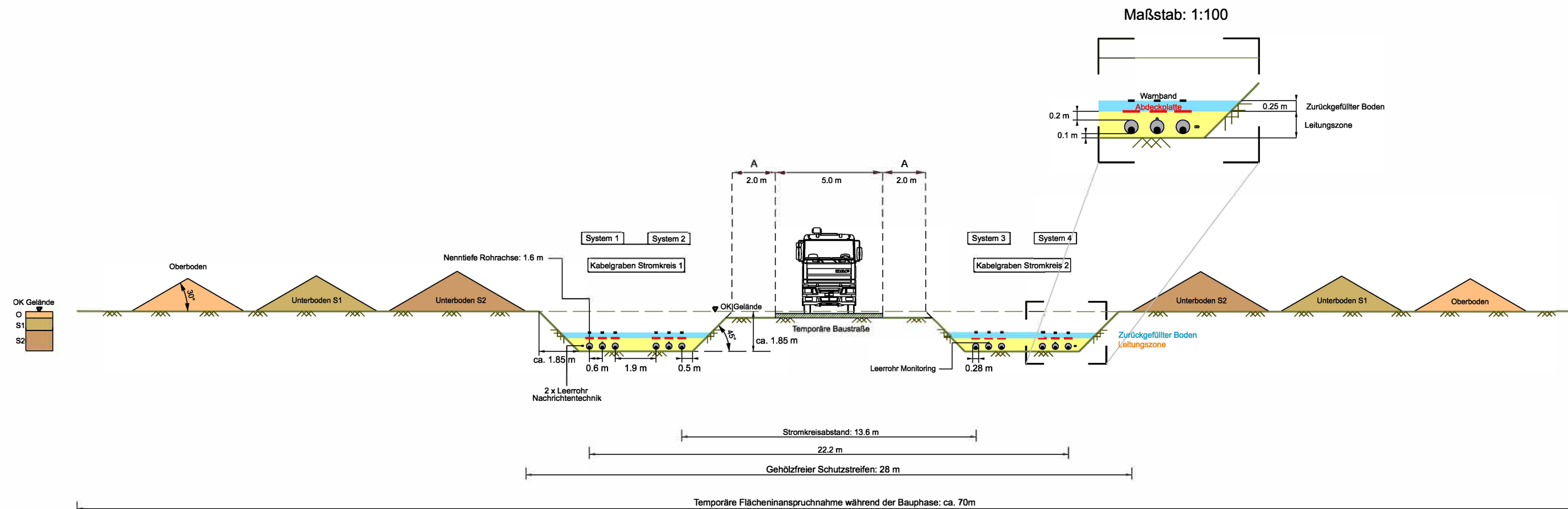
06112 Halle (Saale)

Aufgestellt:	TenneT TSO GmbH i.V. gez.: Julia Gotzler i.V. gez.: Andreas Junginger	Bayreuth, den 27.11.2024
Bearbeitung:	Sweco GmbH i.A. gez.: Anne Geyer	
Anlagen zum Dokument		
Änderungs- historie:	Änderung:	Änderungsdatum:

Unterlage 10.1.Anlage 5:

Regelgrabenprofile Erdkabel

Regelgrabenprofil



Raitersaich - Ludersheim - Sittling - Altheim
380-kV-Ersatzneubauprojekt
LH-08-B171


Regelgrabenprofil

Ltg.-Abschnitt B-Nord Sittling - Ludersheim_West




A - Abstandsfläche nach DIN 4124

Böschungswinkel 45° nach Angaben der DIN 4124 für nichtbindige Böden,
Mietenhöhen nach DIN 19639

O - Oberboden
S1 - Bodenschicht 1
S2 - Bodenschicht 2
Leitungszone
Zurückgefüllter Boden
natürlich gewachsener Boden

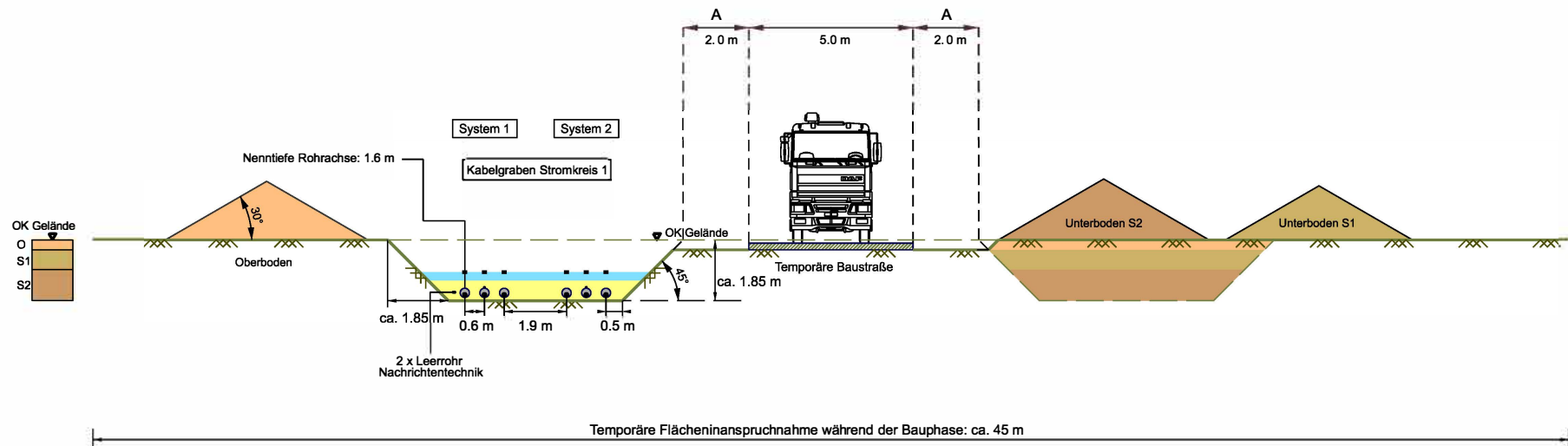


Behördenvermerke:

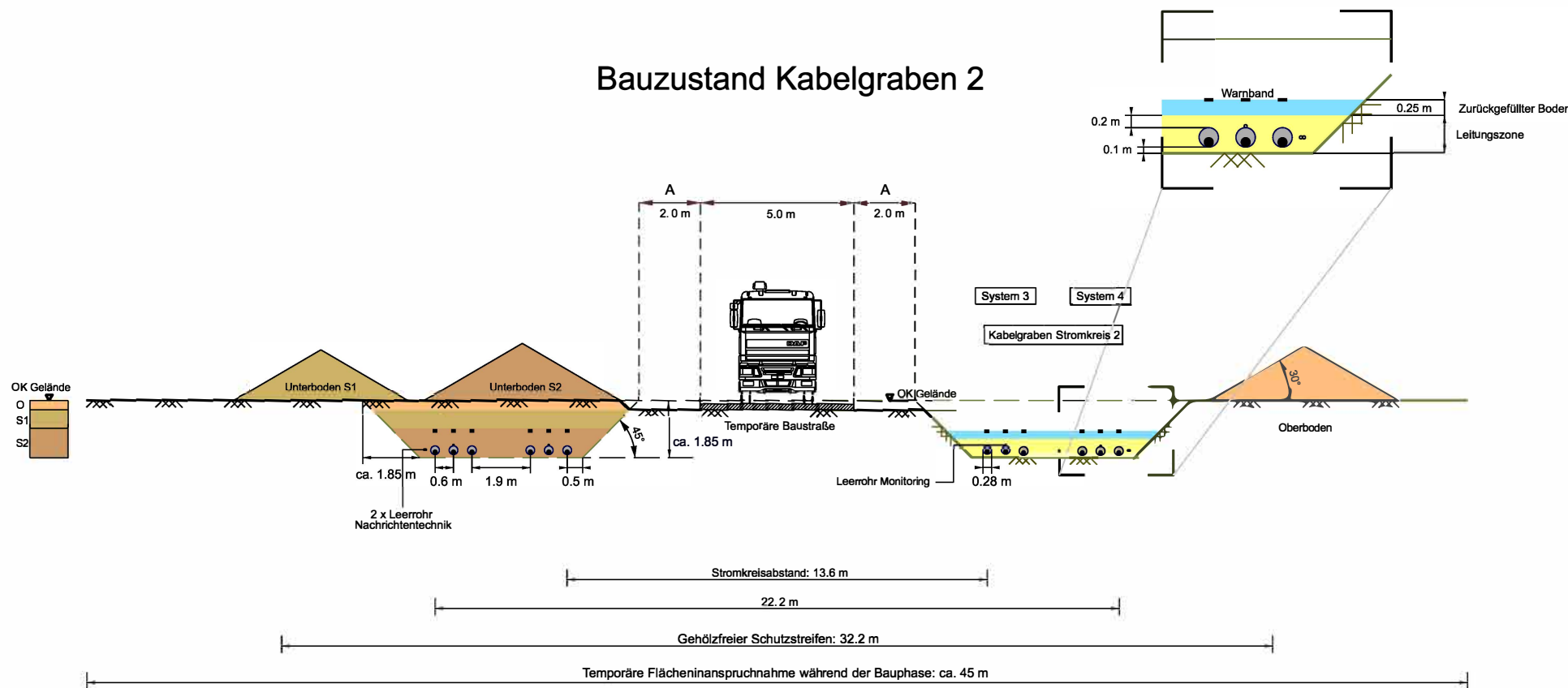
 Aufgestellt Bayreuth,	Techn. Referenz Sweco GmbH Halle (Saale)	erstellt von SWECO  Oliver Piri	geprüft von SWECO  Senta Meineke	Erstelldatum 26.04.2024	Format A1-SF
	Zugehörigkeit Planfeststellungsunterlage 6.3				Maßstab Ohne
	Dokumentenart			Status Auslegung	
	Titel Regelgrabenprofil				13.08.2024
i.V. gez.: Julia Gotzler	Objekt LH-08-B171 B-Nord			Fremdnummer	
i.V. gez.: Andreas Junginger				Blatt 01/02	

Regelgrabenprofil im Wald

Bauzustand Kabelgraben 1



Bauzustand Kabelgraben 2



Raitersaich - Ludersheim - Sittling - Altheim
380-kV-Ersatzneubauprojekt
LH-08-B171




Regelgrabenprofil im Wald

Ltg.-Abschnitt B-Nord Sittling - Ludersheim_West

A - Abstandsfläche nach DIN 4124
Böschungswinkel 45° nach Angaben der DIN 4124 für nichtbindige Böden,
Mietenhöhen nach DIN 19639

- O - Oberboden
- S1 - Bodenschicht 1
- S2 - Bodenschicht 2
- Leitungszone
- Zurückgefüllter Boden
- natürlich gewachsener Boden

Behördenvermerke:

<div></div> <div>Aufgestellt Bayreuth,</div> <div><u>27.11.2024</u></div> <div><u>i.V. gez.: Julia Gotzler</u></div> <div><u>i.V. gez.: Andreas Junginger</u></div>	<div>Techn.Referenz Sweco GmbH Halle (Saale)</div>	<div>erstellt von SWECO  Oliver Pirl</div>	<div>geprüft von SWECO  Senta Meineke</div>	<div>Erstelldatum 26.04.2024</div>	<div>Format A1-SF Maßstab Ohne</div>	
	Zugehörigkeit Planfeststellungsunterlage 6.3					Ausgabedatum
	Dokumentenart		Status Auslegung		13.08.2024	
	Titel Regelgrabenprofil			Objekt LH-08-B171 B-Nord		
				Fremdnummer		Blatt 02/02