

Juraleitung

**Ltg.-Abschnitt B-Nord Sittling – Ludersheim_West
(LH-08-B171)**

**Planfeststellungsunterlage
Unterlage 5.4.2**

Kreuzungsverzeichnis Rückbau

Antragsteller:



TenneT TSO GmbH

Bernecker Straße 70

95448 Bayreuth

Bearbeitung:



Sweco GmbH

Grenzstraße 26

06112 Halle (Saale)

Aufgestellt:	TenneT TSO GmbH i.V. gez.: Julia Gotzler i.V. gez.: Andreas Junginger	Bayreuth, den 27.11.2024
Bearbeitung	Sweco GmbH i.A. gez.: Anne Geyer	
Anlagen zum Dokument		
Änderungs- historie:	Änderung:	Änderungsdatum:

Kreuzungsverzeichnis

220-kV-Leitung Ludersheim - Altheim (LH-08-B52)

Planfeststellungsunterlage

Unterlage 5.4.2

Aufgestellt:
Bayreuth, den 27.11.2024

TenneT TSO GmbH i.V. gez.: Julia Gotzler i.V. gez.: Andreas Junginger

Trassierungsfirma:



	Datum	Name	Firma
aufgestellt	06.11.2024	Hans Krüger	Sweco GmbH
geprüft	06.11.2024	Martin Frey	Grenzstraße 26
geändert			06112 Halle (Saale)

Kreuzungsstelle Freileitung		Kreuzungsstelle Kabel	Kreuzungsnummer	Kreuzungsobjekt	Objektname	Objektnummer	Eigentümer/ Betreiber	Positionierung	Fremdkreuzungsstelle von Kreuzungsmast	Fremdkreuzungsstelle bis Kreuzungsmast
Kreuzungsfeld von Mast	Kreuzungsfeld bis Mast	Stationierung								
34	35	-	34/6.1	Hoch-, Mittel- und Niederspannungskabel	NSP-Kabel	-	N-ERGIE Netz GmbH	-	-	-
34	35	-	34/5.4A	Richtfunkstrecke	Dillberg - Lindelburg	M0800-M2219	Vodafone Deutschland GmbH	-	-	-
34	35	-	34/5.4B	Richtfunkstrecke	-	508556406; 508556407; 508555066	Telefónica Germany GmbH	-	-	-
35	36	-	35/4.3	Freileitung mit $U_N < 110$ kV	20-kV-Freileitung	-	N-ERGIE Netz GmbH	-	79	80
36	37	-	36/2.6A	Weg	-	-	Gemeinde Burghann	-	-	-
36	37	-	36/5.4	Richtfunkstrecke	-	508530100	Telefónica Germany GmbH	-	-	-
36	37	-	36/6.2	Femmeldekabel	LWL-Kabel	-	inexio Informationstechnologie und Telekommunikation GmbH	-	-	-
36	37	-	36/2.6B	Weg	-	-	Gemeinde Burghann	-	-	-
37	38	-	37/6.2	Femmeldekabel	LWL-Kabel	-	inexio Informationstechnologie und Telekommunikation GmbH	-	-	-
37	38	-	37/2.6	Weg	-	-	Gemeinde Burghann	-	-	-
37	38	-	37/2.2	Bundesstraße (geplant)	B8	-	Bundesrepublik Deutschland	-	-	-
38	39	-	38/5.4A	Richtfunkstrecke	Dillberg - Pyrbaum	M0800-M0948	Vodafone Deutschland GmbH	-	-	-
38	39	-	38/5.4B	Richtfunkstrecke	-	508552199; 508552200	Telefónica Germany GmbH	-	-	-
38	39	-	38/2.6	Weg	-	-	Markt Postbauer-Heng	-	-	-
38	39	-	38/6.2	Femmeldekabel	LWL-Kabel	-	GasLINE GmbH & Co. KG	-	-	-
39	40	-	39/5.4A	Richtfunkstrecke	Dillberg - Pyrbaum	M0800-M0948	Vodafone Deutschland GmbH	-	-	-
39	40	-	39/5.4B	Richtfunkstrecke	-	508552199; 508552200	Telefónica Germany GmbH	-	-	-
39	40	-	39/6.1	Hoch-, Mittel- und Niederspannungskabel	NSP-Kabel	-	N-ERGIE Netz GmbH	-	-	-
39	40	-	39/6.2A	Femmeldekabel	FM-Kabel	-	Deutsche Telekom Technik GmbH	-	-	-
39	40	-	39/6.2B	Femmeldekabel	FM-Kabel	-	Deutsche Telekom Technik GmbH	-	-	-
39	40	-	39/6.4A	Gasleitung	GH67 250 St 1991 (stillgelegt)	-	N-ERGIE Netz GmbH	-	-	-
39	40	-	39/6.4B	Gasleitung	200 St	-	N-ERGIE Netz GmbH	-	-	-
39	40	-	39/2.6A	Weg	-	-	Markt Postbauer-Heng	-	-	-
39	40	-	39/2.2	Bundesstraße	B8	-	Bundesrepublik Deutschland	km 77,071	-	-

Kreuzungsverzeichnis

220-kV-Leitung Ludersheim - Altheim (LH-08-B52)

Ltg.-Abschnitt B-Nord Sittling - Ludersheim_West

Planfeststellungsunterlage

Unterlage 5.4.2

Aufgestellt:
Bayreuth, den 27.11.2024



TenneT TSO GmbH i.V. gez.: Julia Gotzler i.V. gez.: Andreas Junginger



Trassierungsfirma:







	Datum	Name	Firma
aufgestellt	06.11.2024	Hans Krüger	Sweco GmbH
geprüft	06.11.2024	Martin Frey	Grenzstraße 26
geändert			06112 Halle (Saale)



Kreuzungsstelle Freileitung		Kreuzungsstelle Kabel	Kreuzungsnummer	Kreuzungsobjekt	Objektname	Objektnummer	Eigentümer/ Betreiber	Positionierung	Fremdkreuzungsstelle von Kreuzungsmast	Fremdkreuzungsstelle bis Kreuzungsmast
Kreuzungsfeld von Mast	Kreuzungsfeld bis Mast	Stationierung								
39	40	-	39/2.6B	Weg	-	-	Markt Postbauer-Heng	-	-	-
39	40	-	39/2.6C	Weg	-	-	Markt Postbauer-Heng	-	-	-
40	41	-	40/2.6A	Weg	-	-	Markt Postbauer-Heng	-	-	-
40	41	-	40/2.6B	Weg	-	-	Markt Postbauer-Heng	-	-	-
40	41	-	40/2.4	Kreisstraße	NM 6	-	Landkreis Neumarkt in der Oberpfalz	km 10,876	-	-
40	41	-	40/6.2A	Fernmeldekabel	FM-Kabel	-	Deutsche Telekom Technik GmbH	-	-	-
40	41	-	40/6.1A	Hoch-, Mittel- und Niederspannungskabel	2x NSP-Kabel NAY2Y-J 4x150 & NAYY-J 4x150	-	Bayernwerk Netz GmbH	-	-	-
40	41	-	40/6.1B	Hoch-, Mittel- und Niederspannungskabel	NSP-Kabel NY2Y-J 4x10 Straßenbeleuchtungskabel	-	Bayernwerk Netz GmbH	-	-	-
40	41	-	40/6.2B	Fernmeldekabel	LWL-Kabel	-	Brandl Services GmbH	-	-	-
41	42	-	41/3.3A	Bach oder See	Siegenbach	-	Markt Postbauer-Heng	-	-	-
41	42	-	41/3.3B	Bach oder See	unbekannt	-	Markt Postbauer-Heng	-	-	-
41	42	-	41/6.1A	Hoch-, Mittel- und Niederspannungskabel	NSP-Kabel	-	Bayernwerk Netz GmbH	-	-	-
41	42	-	41/6.2A	Fernmeldekabel	2x FM-Kabel	-	Deutsche Telekom Technik GmbH	-	-	-
41	42	-	41/6.4A	2x Gasleitung	Gasmitteldruckleitung PE100	-	Bayernwerk Netz GmbH	-	-	-
41	42	-	41/6.1B	Hoch-, Mittel- und Niederspannungskabel	2x NSP-Kabel	-	Bayernwerk Netz GmbH	-	-	-
41	42	-	41/6.4B	Gasleitung	Gasmitteldruckleitung PE100	-	Bayernwerk Netz GmbH	-	-	-
41	42	-	41/2.5A	Unklassifizierte Gemeinde- oder Ortsverbindungsstraße	Pirckheimerstraße	-	Markt Postbauer-Heng	-	-	-
41	42	-	41/2.5B	Unklassifizierte Gemeinde- oder Ortsverbindungsstraße	Sebaldustraße	-	Markt Postbauer-Heng	-	-	-
41	42	-	41/2.5C	Unklassifizierte Gemeinde- oder Ortsverbindungsstraße	Peter-Vischer-Straße	-	Markt Postbauer-Heng	-	-	-
42	43	-	42/6.4	3x Gasleitung	Gasmitteldruckleitung PE100	-	Bayernwerk Netz GmbH	-	-	-
42	43	-	42/6.1A	Hoch-, Mittel- und Niederspannungskabel	2x NSP-Kabel	-	Bayernwerk Netz GmbH	-	-	-



			Kreuzungsverzeichnis 220-kV-Leitung Ludersheim - Altheim (LH-08-B52) Ltg.-Abschnitt B-Nord Sittling - Ludersheim_West			Planfeststellungsunterlage			Unterlage 5.4.2	
Aufgestellt: Bayreuth, den 27.11.2024			Trassierungsfirma: <div style="text-align: center;">  </div>				Datum	Name	Firma	
TenneT TSO GmbH			i.V. gez.: Julia Gotzler			aufgestellt	06.11.2024	Hans Krüger	Sweco GmbH	
i.V. gez.: Andreas Junginger						geprüft	06.11.2024	Martin Frey	Grenzstraße 26	
						geändert			06112 Halle (Saale)	
Kreuzungsstelle Freileitung		Kreuzungsstelle Kabel	Kreuzungsnummer	Kreuzungsobjekt	Objektname	Objektnummer	Eigentümer/ Betreiber	Positionierung	Fremdkreuzungsstelle von Kreuzungsmast	Fremdkreuzungsstelle bis Kreuzungsmast
Kreuzungsfeld von Mast	Kreuzungsfeld bis Mast	Stationierung								
42	43	-	42/6.1B	Hoch-, Mittel- und Niederspannungskabel	MSP-Kabel	-	Bayernwerk Netz GmbH	-	-	-
41	42	-	41/6.2B	Fernmeldekabel	LWL-Kabel	-	Brandl Services GmbH	-	-	-
41	42	-	41/6.2C	Fernmeldekabel	LWL-Kabel	-	Brandl Services GmbH	-	-	-
42	43	-	42/2.5A	Unklassifizierte Gemeinde- oder Ortsverbindungsstraße	Peter-Vischer-Straße	-	Markt Postbauer-Heng	-	-	-
42	43	-	42/2.6	Weg	-	-	Markt Postbauer-Heng	-	-	-
42	43	-	42/2.5B	Unklassifizierte Gemeinde- oder Ortsverbindungsstraße	Brunnenweg	-	Markt Postbauer-Heng	-	-	-
43	44	-	43/2.5A	Unklassifizierte Gemeinde- oder Ortsverbindungsstraße	Brunnenweg	-	Markt Postbauer-Heng	-	-	-
43	44	-	43/2.5B	Unklassifizierte Gemeinde- oder Ortsverbindungsstraße	Centrum	-	Markt Postbauer-Heng	-	-	-
43	44	-	43/6.4	2x Gasleitung	Gasmitteldruckleitung PE100	-	Bayernwerk Netz GmbH	-	-	-
43	44	-	43/6.1A	Hoch-, Mittel- und Niederspannungskabel	5x NSP-Kabel	-	Bayernwerk Netz GmbH	-	-	-
43	44	-	43/6.1B	Hoch-, Mittel- und Niederspannungskabel	2x MSP-Kabel	-	Bayernwerk Netz GmbH	-	-	-
43	44	-	43/5.4	Richtfunkstrecke	-	508556072; 508556073	Telefónica Germany GmbH	-	-	-
43	44	-	43/6.1C	Hoch-, Mittel- und Niederspannungskabel	6x NSP-Kabel	-	Bayernwerk Netz GmbH	-	-	-
43	44	-	43/6.4	Gasleitung	Gasmitteldruckleitung PE100	-	Bayernwerk Netz GmbH	-	-	-
43	44	-	43/6.2	Fernmeldekabel	FM-Kabel	-	Deutsche Telekom Technik GmbH	-	-	-
44	45	-	44/5.4	Richtfunkstrecke	-	508553193; 508553194	Telefónica Germany GmbH	-	-	-
44	45	-	44/2.5A	Unklassifizierte Gemeinde- oder Ortsverbindungsstraße	Am Schauerholz	-	Markt Postbauer-Heng	-	-	-
44	45	-	44/6.1A	Hoch-, Mittel- und Niederspannungskabel	3x NSP-Kabel	-	Bayernwerk Netz GmbH	-	-	-
44	45	-	44/6.4	Gasleitung	Gasmitteldruckleitung PE100	-	Bayernwerk Netz GmbH	-	-	-
44	45	-	44/6.2A	Fernmeldekabel	FM-Kabel	-	Deutsche Telekom Technik GmbH	-	-	-



			Kreuzungsverzeichnis 220-kV-Leitung Ludersheim - Altheim (LH-08-B52) Ltg.-Abschnitt B-Nord Sittling - Ludersheim_West			Planfeststellungsunterlage			Unterlage 5.4.2	
Aufgestellt: Bayreuth, den 27.11.2024			Trassierungsfirma: <div style="text-align: center;">  </div>				Datum	Name	Firma	
TenneT TSO GmbH			i.V. gez.: Julia Gotzler			aufgestellt	06.11.2024	Hans Krüger	Sweco GmbH	
i.V. gez.: Andreas Junginger						geprüft	06.11.2024	Martin Frey	Grenzstraße 26	
						geändert			06112 Halle (Saale)	
Kreuzungsstelle Freileitung		Kreuzungsstelle Kabel	Kreuzungsnummer	Kreuzungsobjekt	Objektname	Objektnummer	Eigentümer/ Betreiber	Positionierung	Fremdkreuzungsstelle von Kreuzungsmast	Fremdkreuzungsstelle bis Kreuzungsmast
Kreuzungsfeld von Mast	Kreuzungsfeld bis Mast	Stationierung								
44	45	-	44/6.1B	Hoch-, Mittel- und Niederspannungskabel	NSP-Kabel	-	Bayernwerk Netz GmbH	-	-	-
44	45	-	44/6.2B	Fernmeldekabel	FM-Kabel	-	Deutsche Telekom Technik GmbH	-	-	-
44	45	-	44/6.2C	Fernmeldekabel	LWL-Kabel	-	Brandl Services GmbH	-	-	-
44	45	-	44/2.5B	Unklassifizierte Gemeinde- oder Ortsverbindungsstraße	Roggenweg	-	Markt Postbauer-Heng	-	-	-
45	46	-	45/2.5A	Unklassifizierte Gemeinde- oder Ortsverbindungsstraße	Roggenweg	-	Markt Postbauer-Heng	-	-	-
45	46	-	45/6.2	Fernmeldekabel	FM-Kabel	-	Deutsche Telekom Technik GmbH	-	-	-
45	46	-	45/6.1A	Hoch-, Mittel- und Niederspannungskabel	4x NSP-Kabel	NAY2Y-J 4x150	Bayernwerk Netz GmbH	-	-	-
45	46	-	45/5.4	Richtfunkstrecke	-	508550448	Telefónica Germany GmbH	-	-	-
45	46	-	45/6.1B	Hoch-, Mittel- und Niederspannungskabel	5x NSP-Kabel	NAY2Y-J 4x150	Bayernwerk Netz GmbH	-	-	-
45	46	-	45/6.4	2x Gasleitung	Gasmitteldruckleitung PE100 und Gashochdruckleitung St150	-	Bayernwerk Netz GmbH	-	-	-
45	46	-	45/2.5B	Unklassifizierte Gemeinde- oder Ortsverbindungsstraße	Haferweg	-	Markt Postbauer-Heng	-	-	-
45	46	-	45/2.5C	Unklassifizierte Gemeinde- oder Ortsverbindungsstraße	Finkenweg	-	Markt Postbauer-Heng	-	-	-
45	46	-	45/2.6	Weg	-	-	Markt Postbauer-Heng	-	-	-
46	47	-	46/2.5B	Unklassifizierte Gemeinde- oder Ortsverbindungsstraße	Dinkelweg	-	Markt Postbauer-Heng	-	-	-
46	47	-	46/2.6	Weg	-	-	Markt Postbauer-Heng	-	-	-
47	48	-	47/2.6	Weg	-	-	Markt Postbauer-Heng	-	-	-
47	48	-	47/6.2A	Fernmeldekabel	2x FM-Kabel	-	Deutsche Telekom Technik GmbH	-	-	-
47	48	-	47/6.1A	Hoch-, Mittel- und Niederspannungskabel	3x NSP-Kabel	NAY2Y-J 4x150	Bayernwerk Netz GmbH	-	-	-
47	48	-	47/6.2B	Fernmeldekabel	LWL-Kabel	-	Brandl Services GmbH	-	-	-



			Kreuzungsverzeichnis 220-kV-Leitung Ludersheim - Altheim (LH-08-B52) Ltg.-Abschnitt B-Nord Sittling - Ludersheim_West			Planfeststellungsunterlage			Unterlage 5.4.2	
Aufgestellt: Bayreuth, den 27.11.2024			Trassierungsfirma: <div style="text-align: center;">  </div>				Datum	Name	Firma	
TenneT TSO GmbH			i.V. gez.: Julia Gotzler			aufgestellt	06.11.2024	Hans Krüger	Sweco GmbH	
i.V. gez.: Andreas Junginger						geprüft	06.11.2024	Martin Frey	Grenzstraße 26	
						geändert			06112 Halle (Saale)	
Kreuzungsstelle Freileitung		Kreuzungsstelle Kabel	Kreuzungsnummer	Kreuzungsobjekt	Objektname	Objektnummer	Eigentümer/ Betreiber	Positionierung	Fremdkreuzungsstelle von Kreuzungsmast	Fremdkreuzungsstelle bis Kreuzungsmast
Kreuzungsfeld von Mast	Kreuzungsfeld bis Mast	Stationierung								
47	48	-	47/6.1B	Hoch-, Mittel- und Niederspannungskabel	MSP-Kabel	-	Bayernwerk Netz GmbH	-	-	-
47	48	-	47/5.4	Richtfunkstrecke	-	508552227; 508552228	Telefónica Germany GmbH	-	-	-
47	48	-	47/2.5	Unklassifizierte Gemeinde- oder Ortsverbindungsstraße	Friedensstraße	-	Markt Postbauer-Heng	-	-	-
47	48	-	47/3.2	Genehmigungspflichtige Gewässer	Schwarzach	-	Markt Postbauer-Heng	-	-	-
47	48	-	47/2.3	Landes- oder Staatsstraße	St2402	-	Freistaat Bayern	-	-	-
47	48	-	47/6.4	Gasleitung	Gasmitteldruckleitung PE100 und Gashochdruckleitung St150	-	Bayernwerk Netz GmbH	-	-	-
48	49	-	48/5.4	Richtfunkstrecke	Dillberg-Buch - Möning	M7908-M8036	Vodafone Deutschland GmbH	-	-	-
48	49	-	48/6.2	Fernmeldekabel	FM-Kabel	-	Deutsche Telekom Technik GmbH	-	-	-
48	49	-	48/6.4	Gasleitung	Gasmitteldruckleitung PE100	-	Bayernwerk Netz GmbH	-	-	-
48	49	-	48/6.1	Hoch-, Mittel- und Niederspannungskabel	NSP-Kabel	NAYY-J 4x150	Bayernwerk Netz GmbH	-	-	-
48	49	-	48/2.5A	Unklassifizierte Gemeinde- oder Ortsverbindungsstraße	Am Backofen	-	Markt Postbauer-Heng	-	-	-
49	50	-	49/2.6	Weg	-	-	Markt Postbauer-Heng	-	-	-
49	50	-	49/5.4	Richtfunkstrecke	-	508555367; 508557034; 508557093	Telefónica Germany GmbH	-	-	-
49	50	-	49/6.4	Gasleitung	Gasmitteldruckleitung PE100	-	Bayernwerk Netz GmbH	-	-	-
49	50	-	49/6.1	Hoch-, Mittel- und Niederspannungskabel	NSP-Kabel	NAY2Y-J 4x150	Bayernwerk Netz GmbH	-	-	-
50	51	-	50/2.6	Weg	-	-	Markt Postbauer-Heng	-	-	-
50	51	-	50/6.2A	Fernmeldekabel	LWL-Kabel	-	Brandl Services GmbH	-	-	-
50	51	-	50/6.1A	Hoch-, Mittel- und Niederspannungskabel	MSP-Kabel	NA2XS(F)2Y 3x1x150	Bayernwerk Netz GmbH	-	-	-
50	51	-	50/6.2B	Fernmeldekabel	FM-Kabel	-	Deutsche Telekom Technik GmbH	-	-	-
50	51	-	50/6.1B	Hoch-, Mittel- und Niederspannungskabel	2x NSP-Kabel	NAY2Y-J 4x150	Bayernwerk Netz GmbH	-	-	-
51	52	-	51/3.3	Bach oder See	Hengerbach	-	Markt Postbauer-Heng	-	-	-



			Kreuzungsverzeichnis 220-kV-Leitung Ludersheim - Altheim (LH-08-B52) Ltg.-Abschnitt B-Nord Sittling - Ludersheim_West			Planfeststellungsunterlage			Unterlage 5.4.2	
Aufgestellt: Bayreuth, den 27.11.2024 TenneT TSO GmbH i.V. gez.: Julia Gotzler i.V. gez.: Andreas Junginger			Trassierungsfirma: 				Datum	Name	Firma	
						aufgestellt	06.11.2024	Hans Krüger	Sweco GmbH	
						geprüft	06.11.2024	Martin Frey	Grenzstraße 26	
						geändert			06112 Halle (Saale)	
Kreuzungsstelle Freileitung		Kreuzungsstelle Kabel	Kreuzungsnummer	Kreuzungsobjekt	Objektname	Objektnummer	Eigentümer/ Betreiber	Positionierung	Fremdkreuzungsstelle von Kreuzungsmast	Fremdkreuzungsstelle bis Kreuzungsmast
Kreuzungsfeld von Mast	Kreuzungsfeld bis Mast	Stationierung								
51	52	-	51/2.6	Weg	-	-	Markt Postbauer-Heng	-	-	-
52	53	-	52/5.4	Richtfunkstrecke	Dillberg-Buch - A9-Großhöbing	M7908-M8692	Vodafone Deutschland GmbH	-	-	-
52	53	-	52/2.6	Weg	-	-	Markt Postbauer-Heng	-	-	-
53	54	-	53/7.2	PV-Anlage (geplant)	-	-	Südwerk Energie GmbH	-	-	-
54	55	-	54/6.1A	Hoch-, Mittel- und Niederspannungskabel	MSP-Kabel	-	Südwerk Energie GmbH	-	-	-
54	55	-	54/6.1B	Hoch-, Mittel- und Niederspannungskabel	MSP-Kabel	-	Solarpark Ostwind GmbH	-	-	-
54	55	-	54/2.6	Weg	-	-	Gemeinde Berggau	-	-	-
55	56	-	55/2.6A	Weg	-	-	Gemeinde Berggau	-	-	-
55	56	-	55/2.6B	Weg	-	-	Gemeinde Berggau	-	-	-
55	56	-	55/6.5	Wasserleitungen	2x Regenwasserkanal	-	Stadt Berggau	-	-	-
55	56	-	55/5.4	Richtfunkstrecke	Dillberg-Buch - Mönning	M7908-MB036	Vodafone Deutschland GmbH	-	-	-
56	57	-	56/5.4	Richtfunkstrecke	Dillberg-Buch - Mönning	M7908-MB036	Vodafone Deutschland GmbH	-	-	-
57	58	-	57/6.1	Hoch-, Mittel- und Niederspannungskabel	MSP-Kabel	-	Südwerk Energie GmbH	-	-	-
58	59	-	58/6.1	Hoch-, Mittel- und Niederspannungskabel	MSP-Kabel	-	Südwerk Energie GmbH	-	-	-
58	59	-	58/5.4	Richtfunkstrecke	NM-Dillberg - NM-Großberghausen	M7908-M9008	Vodafone Deutschland GmbH	-	-	-
58	59	-	58/2.6A	Weg	-	-	Gemeinde Berggau	-	-	-
58	59	-	58/2.6B	Weg	-	-	Gemeinde Berggau	-	-	-
59	60	-	59/5.4	Richtfunkstrecke	NM-Dillberg - NM-Großberghausen	M7908-M9008	Vodafone Deutschland GmbH	-	-	-
60	61	-	60/2.6	Weg	-	-	Gemeinde Berggau	-	-	-
61	62	-	61/2.6A	Weg	-	-	Gemeinde Berggau	-	-	-
61	62	-	61/2.6B	Weg	-	-	Gemeinde Berggau	-	-	-
61	62	-	61/2.6C	Weg	-	-	Gemeinde Berggau	-	-	-
63	64	-	63/2.6A	Weg	-	-	Gemeinde Berggau	-	-	-
63	64	-	63/2.6B	Weg	-	-	Gemeinde Berggau	-	-	-
64	65	-	64/2.6	Weg	-	-	Gemeinde Berggau	-	-	-
64	65	-	64/6.5	Wasserleitungen	2x Regenwasserkanal	-	Stadt Berggau	-	-	-
64	65	-	64/6.1	Hoch-, Mittel- und Niederspannungskabel	MSP-Kabel	-	Südwerk Energie GmbH	-	-	-
64	65	-	64/3.3	Bach oder See	Sulz	-	Gemeinde Berggau	-	-	-
64	65	-	64/4.1	Bahnstromleitung	110-kV-Ltg. BL400	-	Deutsche Bahn AG	-	5	6
64	65	-	64/2.4	Kreisstraße	NM44	-	Landkreis Neumarkt in der Oberpfalz	km 1,187	-	-
66	67	-	66/2.6A	Weg	-	-	Gemeinde Berggau	-	-	-



			Kreuzungsverzeichnis 220-kV-Leitung Ludersheim - Altheim (LH-08-B52) Ltg.-Abschnitt B-Nord Sittling - Ludersheim_West			Planfeststellungsunterlage			Unterlage 5.4.2	
Aufgestellt: Bayreuth, den 27.11.2024			Trassierungsfirma: <div style="text-align: center;">  </div>				Datum	Name	Firma	
TenneT TSO GmbH			i.V. gez.: Julia Gotzler			aufgestellt	06.11.2024	Hans Krüger	Sweco GmbH	
i.V. gez.: Andreas Junginger						geprüft	06.11.2024	Martin Frey	Grenzstraße 26	
						geändert			06112 Halle (Saale)	
Kreuzungsstelle Freileitung		Kreuzungsstelle Kabel	Kreuzungsnummer	Kreuzungsobjekt	Objektname	Objektnummer	Eigentümer/ Betreiber	Positionierung	Fremdkreuzungsstelle von Kreuzungsmast	Fremdkreuzungsstelle bis Kreuzungsmast
Kreuzungsfeld von Mast	Kreuzungsfeld bis Mast	Stationierung								
66	67	-	66/6.1	Hoch-, Mittel- und Niederspannungskabel	MSP-Kabel	-	Südwert Energie GmbH	-	-	-
66	67	-	66/6.5	Wasserleitungen	2x Regenwasserkanal	-	Stadt Berggau	-	-	-
66	67	-	66/6.2	Fernmeldekabel	2x FM-Kabel	-	Deutsche Telekom Technik GmbH	-	-	-
66	67	-	66/2.6B	Weg	-	-	Gemeinde Berggau	-	-	-
66	67	-	66/2.5	Unklassifizierte Gemeinde- oder Ortsverbindungsstraße	-	-	Gemeinde Berggau	-	-	-
67	68	-	67/6.1	Hoch-, Mittel- und Niederspannungskabel	MSP-Kabel	NA2XS(FL)2Y 3x1x150	Bayernwerk Netz GmbH	-	-	-
68	69	-	68/2.6A	Weg	-	-	Gemeinde Berggau	-	-	-
68	69	-	68/6.5	Wasserleitungen	6x Regenwasserkanal	-	Stadt Berggau	-	-	-
68	69	-	68/6.2A	Fernmeldekabel	FM-Kabel	-	Deutsche Telekom Technik GmbH	-	-	-
68	69	-	68/2.3	Landes- oder Staatsstraße	St2238	-	Freistaat Bayern	km 2,172	-	-
68	69	-	68/2.6B	Weg	-	-	Gemeinde Berggau	-	-	-
68	69	-	68/6.2B	Fernmeldekabel	FM-Kabel	-	Deutsche Telekom Technik GmbH	-	-	-
68	69	-	68/2.6C	Weg	-	-	Gemeinde Berggau	-	-	-
69	70	-	69/2.6	Weg	-	-	Gemeinde Berggau	-	-	-
69	70	-	69/5.4	Richtfunkstrecke	Dillberg - Gelbelsee	-	Bayrischer Rundfunk	-	-	-
69	70	-	69/2.5	Unklassifizierte Gemeinde- oder Ortsverbindungsstraße	-	-	Gemeinde Berggau	-	-	-
69	70	-	69/6.4	Gasleitung	Gashochdruckleitung St100	-	Bayernwerk Netz GmbH	-	-	-
70	71	-	70/5.4	Richtfunkstrecke	Dillberg - Gelbelsee	-	Bayrischer Rundfunk	-	-	-
70	71	-	70/2.5	Unklassifizierte Gemeinde- oder Ortsverbindungsstraße	-	-	Gemeinde Berggau	-	-	-
70	71	-	70/6.4	Gasleitung	Gashochdruckleitung St100	-	Bayernwerk Netz GmbH	-	-	-
70	71	-	70/2.6	Weg	-	-	Gemeinde Berggau	-	-	-
71	72	-	71/2.6	Weg	-	-	Gemeinde Berggau	-	-	-
72	73	-	72/2.6	Weg	-	-	Gemeinde Berggau	-	-	-
73	74	-	73/2.6	Weg	-	-	Gemeinde Berggau	-	-	-
74	75	-	74/5.4	Richtfunkstrecke	Freystadt-Möning 5 - Neumarkt-Sengenthal 3	-	Deutsche Telekom Technik GmbH	-	-	-
74	75	-	74/2.6	Weg	-	-	Gemeinde Berggau	-	-	-



			Kreuzungsverzeichnis 220-kV-Leitung Ludersheim - Altheim (LH-08-B52) Ltg.-Abschnitt B-Nord Sittling - Ludersheim_West			Planfeststellungsunterlage			Unterlage 5.4.2	
Aufgestellt: Bayreuth, den 27.11.2024			Trassierungsfirma: <div style="text-align: center;">  </div>				Datum	Name	Firma	
TenneT TSO GmbH			i.V. gez.: Julia Gotzler			i.V. gez.: Andreas Junginger				
						aufgestellt	06.11.2024	Hans Krüger	Sweco GmbH	
						geprüft	06.11.2024	Martin Frey	Grenzstraße 26	
						geändert			06112 Halle (Saale)	
Kreuzungsstelle Freileitung		Kreuzungsstelle Kabel	Kreuzungsnummer	Kreuzungsobjekt	Objektname	Objektnummer	Eigentümer/ Betreiber	Positionierung	Fremdkreuzungsstelle von Kreuzungsmast	Fremdkreuzungsstelle bis Kreuzungsmast
Kreuzungsfeld von Mast	Kreuzungsfeld bis Mast	Stationierung								
76	77	-	76/2.5	Unklassifizierte Gemeinde- oder Ortsverbindungsstraße	-	-	Gemeinde Berggau	-	-	-
77	78	-	77/2.6A	Weg	-	-	Gemeinde Berggau	-	-	-
77	78	-	77/6.4	Gasleitung	Gashochdruckleitung St150 Sengenthal-Möning	-	Bayernwerk Netz GmbH	-	-	-
77	78	-	77/2.6B	Weg	-	-	Gemeinde Berggau	-	-	-
78	79	-	78/2.6	Weg	-	-	Gemeinde Sengenthal	-	-	-
79	80	-	79/2.6A	Weg	-	-	Gemeinde Sengenthal	-	-	-
79	80	-	79/2.6B	Weg	-	-	Gemeinde Sengenthal	-	-	-
80	81	-	80/5.4	Richtfunkstrecke	Krammertsbügel - NM-Buchberg	M2228-M9009	Vodafone Deutschland GmbH	-	-	-
80	81	-	80/5.1	Deutsche Telekom AG	FM-Freileitung	-	Deutsche Telekom Technik GmbH	-	-	-
80	81	-	80/6.5	Wasserleitungen	1x Trinkwasser 1x Abwasser	-	Gemeinde Sengenthal	-	-	-
80	81	-	80/2.4	Kreisstraße	NM18	-	Landkreis Neumarkt in der Oberpfalz	km 7,492	-	-
80	81	-	80/2.6	Weg	-	-	Gemeinde Sengenthal	-	-	-
81	82	-	81/6.5	Wasserleitungen	1x Trinkwasser 1x Abwasser	-	Gemeinde Sengenthal	-	-	-
81	82	-	81/2.4	Kreisstraße	NM18	-	Landkreis Neumarkt in der Oberpfalz	km 7,492	-	-
81	82	-	81/2.6	Weg	-	-	Gemeinde Sengenthal	-	-	-
81	82	-	81/4.3	Freileitung mit $U_N < 110 \text{ kV}$	20-kV-Freileitung AL/ST 3x95/15	-	Bayernwerk Netz GmbH	-	2	3
82	83	-	82/2.6	Weg	-	-	Gemeinde Sengenthal	-	-	-
83	84	-	83/4.4	Freileitung mit $U_N \geq 110 \text{ kV}$	110 kV-Ltg. Neumarkt-Irsing (-Sittling) O25	-	Bayernwerk Netz GmbH	-	22	23
83	84	-	83/2.5	Unklassifizierte Gemeinde- oder Ortsverbindungsstraße	-	-	Gemeinde Sengenthal	-	-	-
83	84	-	83/6.2	Fernmeldekabel	FM-Kabel	-	Deutsche Telekom Technik GmbH	-	-	-
84	85	-	84/6.2	Fernmeldekabel	FM-Kabel	-	Deutsche Telekom Technik GmbH	-	-	-
84	85	-	84/2.6	Weg	-	-	Gemeinde Sengenthal	-	-	-
86	87	-	86/2.6	Weg	-	-	Freistaat Bayern - Forstverwaltung	-	-	-
87	88	-	87/3.3	Bach oder See	unbekannt	-	1210, 1213	-	-	-
88	89	-	88/2.6	Weg	-	-	Freistaat Bayern	-	-	-
88	89	-	88/6.2	Fernmeldekabel	FM-Kabel	-	Deutsche Telekom Technik GmbH	-	-	-



			Kreuzungsverzeichnis 220-kV-Leitung Ludersheim - Altheim (LH-08-B52) Ltg.-Abschnitt B-Nord Sittling - Ludersheim_West			Planfeststellungsunterlage			Unterlage 5.4.2	
Aufgestellt: Bayreuth, den 27.11.2024			Trassierungsfirma: <div style="text-align: center;">  </div>				Datum	Name	Firma	
TenneT TSO GmbH			i.V. gez.: Julia Gotzler			aufgestellt	06.11.2024	Hans Krüger	Sweco GmbH	
i.V. gez.: Andreas Junginger						geprüft	06.11.2024	Martin Frey	Grenzstraße 26	
						geändert			06112 Halle (Saale)	
Kreuzungsstelle Freileitung		Kreuzungsstelle Kabel	Kreuzungsnummer	Kreuzungsobjekt	Objektname	Objektnummer	Eigentümer/ Betreiber	Positionierung	Fremdkreuzungsstelle von Kreuzungsmast	Fremdkreuzungsstelle bis Kreuzungsmast
Kreuzungsfeld von Mast	Kreuzungsfeld bis Mast	Stationierung								
88	89	-	88/2.3	Landes- oder Staatsstraße	St2220	-	Freistaat Bayern	km 40,646	-	-
89	90	-	89/6.5	Wasserleitungen	Trinkwasserleitung DN100	-	Gemeinde Sengenthal	-	-	-
89	90	-	89/6.2	Fernmeldekabel	FM-Kabel	-	Deutsche Telekom Technik GmbH	-	-	-
89	90	-	89/2.5	Unklassifizierte Gemeinde- oder Ortsverbindungsstraße	-	-	Gemeinde Sengenthal	-	-	-
91	92	-	91/2.6	Weg	-	-	Gemeinde Sengenthal	-	-	-
92	93	-	92/2.5	Unklassifizierte Gemeinde- oder Ortsverbindungsstraße	-	-	Gemeinde Sengenthal	-	-	-
92	93	-	92/6.2	Fernmeldekabel	FM-Kabel	-	Deutsche Telekom Technik GmbH	-	-	-
92	93	-	92/3.3	Bach oder See	Sulz	-	Freistaat Bayern - Wasserwirtschaftsverwaltung	-	-	-
92	93	-	92/2.6	Weg	-	-	Gemeinde Sengenthal	-	-	-
94	95	-	94/3.3	Bach oder See	Sulz	-	391, 392, 956	-	-	-
94	95	-	94/4.3	Freileitung mit U _N < 110 kV	20-kV-Leitung AL/ST 3x70/12	-	Bayernwerk Netz GmbH	-	7	8
95	96	-	95/2.6	Weg	-	-	Gemeinde Mühlhausen	-	-	-
95	96	-	95/3.3	Bach oder See	Sulz	-	391, 392, 956	-	-	-
96	97	-	96/3.3	Bach oder See	Sulz	-	391, 392, 956	-	-	-
96	97	-	96/6.2	Fernmeldekabel	3x FM-Kabel	-	Deutsche Telekom Technik GmbH	-	-	-
96	97	-	96/6.1	Hoch-, Mittel- und Niederspannungskabel	2x NSP-Kabel NAY2Y-J 4x150	-	Bayernwerk Netz GmbH	-	-	-
96	97	-	96/2.6A	Weg	-	-	956	-	-	-
96	97	-	96/2.6B	Weg	-	-	Gemeinde Mühlhausen	-	-	-
96	97	-	96/2.4	Kreisstraße	NM12	-	Landkreis Neumarkt in der Oberpfalz	km 1,429	-	-
98	99	-	98/6.2	Fernmeldekabel	2x FM-Kabel	-	Deutsche Telekom Technik GmbH	-	-	-
98	99	-	98/2.6	Weg	-	-	Gemeinde Mühlhausen	-	-	-
98	99	-	98/6.1	Hoch-, Mittel- und Niederspannungskabel	2x NSP-Kabel NAYY-J 4x150	-	Bayernwerk Netz GmbH	-	-	-
99	100	-	99/2.5	Unklassifizierte Gemeinde- oder Ortsverbindungsstraße	-	-	Gemeinde Mühlhausen	-	-	-
99	100	-	99/6.1	Hoch-, Mittel- und Niederspannungskabel	2x NSP-Kabel NAYY-J 4x150	-	Bayernwerk Netz GmbH	-	-	-

			Kreuzungsverzeichnis 220-kV-Leitung Ludersheim - Altheim (LH-08-B52) Ltg.-Abschnitt B-Nord Sittling - Ludersheim_West			Planfeststellungsunterlage			Unterlage 5.4.2	
Aufgestellt: Bayreuth, den 27.11.2024			Trassierungsfirma: <div style="text-align: center;">  </div>				Datum	Name	Firma	
TenneT TSO GmbH			i.V. gez.: Julia Gotzler			i.V. gez.: Andreas Junginger				
						aufgestellt	06.11.2024	Hans Krüger	Sweco GmbH	
						geprüft	06.11.2024	Martin Frey	Grenzstraße 26	
						geändert			06112 Halle (Saale)	
Kreuzungsstelle Freileitung		Kreuzungsstelle Kabel	Kreuzungsnummer	Kreuzungsobjekt	Objektname	Objektnummer	Eigentümer/ Betreiber	Positionierung	Fremdkreuzungsstelle von Kreuzungsmast	Fremdkreuzungsstelle bis Kreuzungsmast
Kreuzungsfeld von Mast	Kreuzungsfeld bis Mast	Stationierung								
101	102	-	101/2.6	Weg	-	-	Gemeinde Mühlhausen	-	-	-
102	103	-	102/2.6	Weg	-	-	Gemeinde Mühlhausen	-	-	-
102	103	-	102/6.1	Hoch-, Mittel- und Niederspannungskabel	NSP-Kabel	-	Bayernwerk Netz GmbH	-	-	-
102	103	-	102/2.5	Unklassifizierte Gemeinde- oder Ortsverbindungsstraße	Friedhofstraße	-	Gemeinde Mühlhausen	-	-	-
103	104	-	103/2.5A	Unklassifizierte Gemeinde- oder Ortsverbindungsstraße	Friedhofstraße	-	Gemeinde Mühlhausen	-	-	-
103	104	-	103/6.1	Hoch-, Mittel- und Niederspannungskabel	NSP-Kabel	-	Bayernwerk Netz GmbH	-	-	-
103	104	-	103/5.4	Richtfunkstrecke	-	508552417; 508555951	Telefónica Germany GmbH	-	-	-
103	104	-	103/2.5B	Unklassifizierte Gemeinde- oder Ortsverbindungsstraße	Bachhauser Straße	-	Gemeinde Mühlhausen	-	-	-
104	105	-	104/5.4	Richtfunkstrecke	-	508552417; 508555951	Telefónica Germany GmbH	-	-	-
104	105	-	104/2.6A	Weg	-	-	Gemeinde Mühlhausen	-	-	-
104	105	-	104/6.1A	Hoch-, Mittel- und Niederspannungskabel	NSP-Kabel NAY2Y-J 4x240	-	Bayernwerk Netz GmbH	-	-	-
104	105	-	104/6.2A	Fernmeldekabel	außer Betrieb	-	Bayernwerk Netz GmbH	-	-	-
104	105	-	104/6.1B	Hoch-, Mittel- und Niederspannungskabel	MSP-Kabel NHEKBA 3x50	-	Bayernwerk Netz GmbH	-	-	-
104	105	-	104/6.2B	Fernmeldekabel	außer Betrieb	-	Bayernwerk Netz GmbH	-	-	-
104	105	-	104/2.6B	Weg	-	-	Gemeinde Mühlhausen	-	-	-
104	105	-	104/2.6C	Weg	-	-	Gemeinde Mühlhausen	-	-	-
104	105	-	104/6.2C	Fernmeldekabel	außer Betrieb	-	Bayernwerk Netz GmbH	-	-	-
105	106	-	105/2.6A	Weg	-	-	Gemeinde Mühlhausen	-	-	-
105	106	-	105/2.4	Kreisstraße	NM19	-	Landkreis Neumarkt in der Oberpfalz	km 12,421	-	-
105	106	-	105/6.2	Fernmeldekabel	2x FM-Kabel	-	Deutsche Telekom Technik GmbH	-	-	-
105	106	-	105/6.4	Gasleitung	Gasmitteldruckleitung PE100	-	Bayernwerk Netz GmbH	-	-	-
105	106	-	105/6.1	Hoch-, Mittel- und Niederspannungskabel	2x MSP-Kabel NA2XS(F)2Y 3x1x150	-	Bayernwerk Netz GmbH	-	-	-

			Kreuzungsverzeichnis 220-kV-Leitung Ludersheim - Altheim (LH-08-B52) Ltg.-Abschnitt B-Nord Sittling - Ludersheim_West			Planfeststellungsunterlage			Unterlage 5.4.2	
Aufgestellt: Bayreuth, den 27.11.2024			Trassierungsfirma: <div style="text-align: center;">  </div>				Datum	Name	Firma	
TenneT TSO GmbH			i.V. gez.: Julia Gotzler			i.V. gez.: Andreas Junginger				
						aufgestellt	06.11.2024	Hans Krüger	Sweco GmbH	
						geprüft	06.11.2024	Martin Frey	Grenzstraße 26	
						geändert			06112 Halle (Saale)	
Kreuzungsstelle Freileitung		Kreuzungsstelle Kabel	Kreuzungsnummer	Kreuzungsobjekt	Objektname	Objektnummer	Eigentümer/ Betreiber	Positionierung	Fremdkreuzungsstelle von Kreuzungsmast	Fremdkreuzungsstelle bis Kreuzungsmast
Kreuzungsfeld von Mast	Kreuzungsfeld bis Mast	Stationierung								
105	106	-	105/2.6B	Weg	-	-	Gemeinde Mühlhausen	-	-	-
106	107	-	106/6.1	Hoch-, Mittel- und Niederspannungskabel	NSP-Kabel NAY2Y-J 4x150	-	Bayernwerk Netz GmbH	-	-	-
106	107	-	106/2.5	Unklassifizierte Gemeinde- oder Ortsverbindungsstraße	Im Dürrolo	-	Gemeinde Mühlhausen	-	-	-
107	108	-	107/2.6	Weg	-	-	Gemeinde Mühlhausen	-	-	-
108	109	-	108/6.1	Hoch-, Mittel- und Niederspannungskabel	MSP-Kabel NA2XS(F)2Y 3x1x150	-	Bayernwerk Netz GmbH	-	-	-
109	110	-	109/2.5	Unklassifizierte Gemeinde- oder Ortsverbindungsstraße	-	-	Gemeinde Mühlhausen	-	-	-
109	110	-	109/6.1A	Hoch-, Mittel- und Niederspannungskabel	2x MSP-Kabel NA2XS(F)2Y 3x1x150	-	Bayernwerk Netz GmbH	-	-	-
109	110	-	109/6.1B	Hoch-, Mittel- und Niederspannungskabel	NSP-Kabel NAYY-J 4x150	-	Bayernwerk Netz GmbH	-	-	-
109	110	-	109/6.2	Fernmeldekabel	FM-Kabel	-	Deutsche Telekom Technik GmbH	-	-	-
110	111	-	110/6.1	Hoch-, Mittel- und Niederspannungskabel	MSP-Kabel NA2XS(F)2Y 3x1x150	-	Bayernwerk Netz GmbH	-	-	-
110	111	-	110/2.5	Unklassifizierte Gemeinde- oder Ortsverbindungsstraße	-	-	Gemeinde Mühlhausen	-	-	-
111	112	-	111/2.6A	Weg	-	-	Gemeinde Mühlhausen	-	-	-
111	112	-	111/2.6B	Weg	-	-	Gemeinde Mühlhausen	-	-	-
111	112	-	111/6.1	Hoch-, Mittel- und Niederspannungskabel	MSP-Kabel NA2XS(F)2Y 3x1x150	-	Bayernwerk Netz GmbH	-	-	-
111	112	-	111/3.3A	Bach oder See	Sulz	-	Freistaat Bayern	-	-	-
111	112	-	111/3.3B	Bach oder See	Sulz	-	Freistaat Bayern	-	-	-
112	113	-	112/3.3	Bach oder See	Sulz	-	Freistaat Bayern	-	-	-
112	113	-	112/2.6A	Weg	-	-	Freistaat Bayern	-	-	-
112	113	-	112/3.2	Genehmigungspflichtige Gewässer	Ludwig-Donau-Main-Kanal	-	Freistaat Bayern	-	-	-
112	113	-	112/6.4	Gasleitung	Gashochdruckleitung GH67 250 St 1991	-	N-ERGIE Netz GmbH	-	-	-
112	113	-	112/6.2	Fernmeldekabel	FM-Kabel	-	N-ERGIE Netz GmbH	-	-	-
112	113	-	112/6.5	Wasserleitungen	Mischwasserkanal	-	Stadt Berching	-	-	-

			Kreuzungsverzeichnis 220-kV-Leitung Ludersheim - Altheim (LH-08-B52) Lt看.-Abschnitt B-Nord Sittling - Ludersheim_West			Planfeststellungsunterlage			Unterlage 5.4.2	
Aufgestellt: Bayreuth, den 27.11.2024			Trassierungsfirma: 				Datum	Name	Firma	
TenneT TSO GmbH			i.V. gez.: Julia Gotzler			i.V. gez.: Andreas Junginger				
						aufgestellt	06.11.2024	Hans Krüger	Sweco GmbH	
						geprüft	06.11.2024	Martin Frey	Grenzstraße 26	
						geändert			06112 Halle (Saale)	
Kreuzungsstelle Freileitung		Kreuzungsstelle Kabel	Kreuzungsnummer	Kreuzungsobjekt	Objektname	Objektnummer	Eigentümer/ Betreiber	Positionierung	Fremdkreuzungsstelle von Kreuzungsmast	Fremdkreuzungsstelle bis Kreuzungsmast
Kreuzungsfeld von Mast	Kreuzungsfeld bis Mast	Stationierung								
112	113	-	112/2.6B	Weg	-	-	Bundesrepublik Deutschland - Bundesstraßenverwaltung	-	-	-
112	113	-	112/2.2	Bundesstraße	B299	-	Bundesrepublik Deutschland	km 48,088	-	-
112	113	-	112/2.6C	Weg	-	-	Stadt Berching	-	-	-
113	114	-	113/2.5	Unklassifizierte Gemeinde- oder Ortsverbindungsstraße	Kanalstraße	-	Stadt Berching	-	-	-
113	114	-	113/2.6	Weg	-	-	Stadt Berching	-	-	-
114	115	-	114/2.6A	Weg	-	-	Stadt Berching	-	-	-
114	115	-	114/6.1A	Hoch-, Mittel- und Niederspannungskabel	NSP-Kabel	-	Bayernwerk Netz GmbH	-	-	-
114	115	-	114/6.1B	Hoch-, Mittel- und Niederspannungskabel	NSP-Kabel NAYY-J 4x150	-	Bayernwerk Netz GmbH	-	-	-
114	115	-	114/6.1C	Hoch-, Mittel- und Niederspannungskabel	NSP-Kabel NYY-J4x10 Straßenbeleuchtung	-	Bayernwerk Netz GmbH	-	-	-
114	115	-	114/6.1D	Hoch-, Mittel- und Niederspannungskabel	MSP-Kabel NA2XS(F)2Y 3x1x150	-	Bayernwerk Netz GmbH	-	-	-
114	115	-	114/6.2	Fernmeldekabel	FM-Kabel	-	Deutsche Telekom Technik GmbH	-	-	-
114	115	-	114/6.5A	Wasserleitungen	Mischwasserkanal	-	Stadt Berching	-	-	-
114	115	-	114/6.5B	Wasserleitungen	Trinkwasserleitung	-	Zweckverband zur Wasserversorgung der Berchinger-Ittelhofener Gruppe	-	-	-
114	115	-	114/6.4	Gasleitung	Gasmitteldruckleitung PE100	-	Bayernwerk Netz GmbH	-	-	-
114	115	-	114/2.5	Unklassifizierte Gemeinde- oder Ortsverbindungsstraße	Hauptstraße	-	Stadt Berching	-	-	-
114	115	-	114/2.6B	Weg	-	-	Stadt Berching	-	-	-
115	116	-	115/2.5A	Unklassifizierte Gemeinde- oder Ortsverbindungsstraße	-	-	Stadt Berching	-	-	-
115	116	-	115/2.5B	Unklassifizierte Gemeinde- oder Ortsverbindungsstraße	-	-	Stadt Berching	-	-	-
118	119	-	118/2.6	Weg	-	-	Stadt Berching	-	-	-
119	120	-	119/2.6A	Weg	-	-	Stadt Berching	-	-	-
119	120	-	119/2.6B	Weg	-	-	Stadt Berching	-	-	-
119	120	-	119/2.6C	Weg	-	-	Stadt Berching	-	-	-

			Kreuzungsverzeichnis 220-kV-Leitung Ludersheim - Altheim (LH-08-B52) Ltg.-Abschnitt B-Nord Sittling - Ludersheim_West			Planfeststellungsunterlage			Unterlage 5.4.2	
Aufgestellt: Bayreuth, den 27.11.2024			Trassierungsfirma: 				Datum	Name	Firma	
TenneT TSO GmbH			i.V. gez.: Julia Gotzler			i.V. gez.: Andreas Junginger				
						aufgestellt	06.11.2024	Hans Krüger	Sweco GmbH	
						geprüft	06.11.2024	Martin Frey	Grenzstraße 26	
						geändert			06112 Halle (Saale)	
Kreuzungsstelle Freileitung		Kreuzungsstelle Kabel	Kreuzungsnummer	Kreuzungsobjekt	Objektname	Objektnummer	Eigentümer/ Betreiber	Positionierung	Fremdkreuzungsstelle von Kreuzungsmast	Fremdkreuzungsstelle bis Kreuzungsmast
Kreuzungsfeld von Mast	Kreuzungsfeld bis Mast	Stationierung								
120	121	-	120/2.5A	Unklassifizierte Gemeinde- oder Ortsverbindungsstraße	-	-	Stadt Berching	-	-	-
121	123	-	121/6.5A	Wasserleitungen	Mischwasserkanal	-	Stadt Berching	-	-	-
121	123	-	121/6.5B	Wasserleitungen	Trinkwasserleitung	-	Zweckverband zur Wasserversorgung der Berchinger-Ittelhofener Gruppe	-	-	-
121	122	-	121/2.5A	Unklassifizierte Gemeinde- oder Ortsverbindungsstraße	-	-	Stadt Berching	-	-	-
121	122	-	121/2.5B	Unklassifizierte Gemeinde- oder Ortsverbindungsstraße	-	-	Stadt Berching	-	-	-
122	123	-	122/2.5	Unklassifizierte Gemeinde- oder Ortsverbindungsstraße	-	-	Stadt Berching	-	-	-
122	123	-	122/2.6	Weg	-	-	Stadt Berching	-	-	-
123	124	-	123/2.6	Weg	-	-	Stadt Berching	-	-	-
123	124	-	123/5.4A	Richtfunkstrecke	Berching - Seubersdorf-Nord	M2409-M5997	Vodafone Deutschland GmbH	-	-	-
123	124	-	123/5.4B	Richtfunkstrecke	-	508552590; 508552591	Telefónica Germany GmbH inexistio	-	-	-
123	124	-	123/6.2	Fernmeldekabel	LWL-Kabel	-	Informationstechnologie und Telekommunikation GmbH	-	-	-
123	124	-	123/2.5	Unklassifizierte Gemeinde- oder Ortsverbindungsstraße	-	-	Stadt Berching	-	-	-
124	125	-	124/4.3	Freileitung mit $U_N < 110 \text{ kV}$	20-kV-Freileitung AL/ST 3x95/15	-	Bayernwerk Netz GmbH	-	6	7
124	125	-	124/2.6	Weg	-	-	Stadt Berching	-	-	-
125	126	-	125/4.3	Freileitung mit $U_N < 110 \text{ kV}$	20-kV-Freileitung AL/ST 3x95/15	-	Bayernwerk Netz GmbH	-	6	7
125	126	-	125/2.6A	Weg	-	-	Stadt Berching	-	-	-
125	126	-	125/2.6B	Weg	-	-	Stadt Berching	-	-	-
126	127	-	126/2.6	Weg	-	-	Stadt Berching	-	-	-
126	127	-	126/6.1	Hoch-, Mittel- und Niederspannungskabel	MSP-Kabel 20-kV NA2XS(F)2Y 3x1x630 +1x PE Leerrohr mit LWL-Kabel	-	Windpower GmbH	-	-	-
127	128	-	127/6.1A	Hoch-, Mittel- und Niederspannungskabel	MSP-Kabel 20-kV NA2XS(F)2Y 3x1x630 +1x PE Leerrohr mit LWL-Kabel	-	Windpower GmbH	-	-	-

			Kreuzungsverzeichnis 220-kV-Leitung Ludersheim - Altheim (LH-08-B52) Ltg.-Abschnitt B-Nord Sittling - Ludersheim_West			Planfeststellungsunterlage			Unterlage 5.4.2	
Aufgestellt: Bayreuth, den 27.11.2024 TenneT TSO GmbH i.V. gez.: Julia Gotzler i.V. gez.: Andreas Junginger			Trassierungsfirma: 				Datum	Name	Firma	
						aufgestellt	06.11.2024	Hans Krüger	Sweco GmbH	
						geprüft	06.11.2024	Martin Frey	Grenzstraße 26	
						geändert			06112 Halle (Saale)	
Kreuzungsstelle Freileitung		Kreuzungsstelle Kabel	Kreuzungsnummer	Kreuzungsobjekt	Objektname	Objektnummer	Eigentümer/ Betreiber	Positionierung	Fremdkreuzungsstelle von Kreuzungsmast	Fremdkreuzungsstelle bis Kreuzungsmast
Kreuzungsfeld von Mast	Kreuzungsfeld bis Mast	Stationierung								
127	128	-	127/6.1B	Hoch-, Mittel- und Niederspannungskabel	MSP-Kabel (geplant)	-	Windpower GmbH	-	-	-
127	128	-	127/2.6	Weg	-	-	Stadt Berching	-	-	-
128	129	-	128/2.6A	Weg	-	-	Stadt Berching	-	-	-
128	129	-	128/6.2	Femmeldekabel	FM-Kabel	-	Deutsche Telekom Technik GmbH	-	-	-
128	129	-	128/2.6B	Weg	-	-	Stadt Berching	-	-	-
128	129	-	128/7.2	PV-Anlage (geplant)	-	-	Windpower GmbH	-	-	-
129	130	-	129/6.2A	Femmeldekabel	FM-Kabel	-	Deutsche Telekom Technik GmbH	-	-	-
129	130	-	129/6.2B	Femmeldekabel	Leerrohr	-	Bayerisches Staatsministerium der Finanzen und für Heimat	-	-	-
129	130	-	129/2.6	Weg	-	-	Stadt Berching	-	-	-
130	131	-	130/2.6	Weg	-	-	Stadt Berching	-	-	-
130	131	-	130/2.3	Landes- oder Staatsstraße	St2251	-	Freistaat Bayern	km 4,450	-	-
131	132	-	131/2.6	Weg	-	-	Stadt Berching	-	-	-
131	132	-	131/2.3	Landes- oder Staatsstraße	St2251	-	Freistaat Bayern	km 4,450	-	-
132	133	-	132/2.3	Landes- oder Staatsstraße	St2251	-	Freistaat Bayern	km 4,450	-	-
133	134	-	133/2.6	Weg	-	-	Stadt Berching	-	-	-
134	135	-	134/2.6	Weg	-	-	Stadt Berching	-	-	-
134	135	-	134/2.4	Kreisstraße	NM3	-	Landkreis Neumarkt in der Oberpfalz	km 4,294	-	-
135	136	-	135/5.4	Richtfunkstrecke	Beilngries 2 - Seubersdorf 2	-	Deutsche Telekom Technik GmbH	-	-	-
135	136	-	135/2.6A	Weg	-	-	Stadt Berching	-	-	-
135	136	-	135/2.6B	Weg	-	-	Stadt Berching	-	-	-
136	137	-	136/2.6A	Weg	-	-	Stadt Berching	-	-	-
136	137	-	136/2.6B	Weg	-	-	Stadt Berching	-	-	-
136	137	-	136/6.1	Hoch-, Mittel- und Niederspannungskabel	MSP-Kabel 20-kV NA2XS(F)2Y 3x1x150 +1x PE Leerrohr mit LWL-Kabel	-	Windpower GmbH	-	-	-
136	137	-	136/7.1	Windenergieanlage	Schutzbereich WEA Berching 5	-	Windpower GmbH	-	-	-
137	138	-	137/2.6A	Weg	-	-	Stadt Berching	-	-	-
137	138	-	137/2.6B	Weg	-	-	Stadt Berching	-	-	-
137	138	-	137/6.1	Hoch-, Mittel- und Niederspannungskabel	MSP-Kabel 20-kV NA2XS(F)2Y 3x1x150 +1x PE Leerrohr mit LWL-Kabel	-	Windpower GmbH	-	-	-
137	138	-	137/7.1	Windenergieanlage	Schutzbereich WEA Berching 5	-	Windpower GmbH	-	-	-
137	138	-	137/7.1	Windenergieanlage	Schutzbereich WEA Berching 1	-	Windpower GmbH	-	-	-

Kreuzungsverzeichnis

220-kV-Leitung Ludersheim - Altheim (LH-08-B52)

Ltg.-Abschnitt B-Nord Sittling - Ludersheim_West

Planfeststellungsunterlage

Unterlage 5.4.2

Aufgestellt:
Bayreuth, den 27.11.2024



TenneT TSO GmbH i.V. gez.: Julia Gotzler i.V. gez.: Andreas Junginger



Trassierungsfirma:







	Datum	Name	Firma
aufgestellt	06.11.2024	Hans Krüger	Sweco GmbH
geprüft	06.11.2024	Martin Frey	Grenzstraße 26
geändert			06112 Halle (Saale)



Kreuzungsstelle Freileitung		Kreuzungsstelle Kabel	Kreuzungsnummer	Kreuzungsobjekt	Objektname	Objektnummer	Eigentümer/ Betreiber	Positionierung	Fremdkreuzungsstelle von Kreuzungsmast	Fremdkreuzungsstelle bis Kreuzungsmast
Kreuzungsfeld von Mast	Kreuzungsfeld bis Mast	Stationierung								
138	139	-	138/7.1	Windenergieanlage	Schutzbereich WEA Berching 1	-	Windpower GmbH	-	-	-
138	139	-	138/6.1	Hoch-, Mittel- und Niederspannungskabel	MSP-Kabel 20-kV NA2XS(F)2Y 3x1x150 +1x PE Leerrohr mit LWL-Kabel	-	Windpower GmbH	-	-	-
138	139	-	138/2.6A	Weg	-	-	Stadt Berching	-	-	-
138	139	-	138/2.6B	Weg	-	-	Stadt Berching	-	-	-
139	140	-	139/2.6A	Weg	-	-	Stadt Berching	-	-	-
139	140	-	139/2.6B	Weg	-	-	Stadt Berching	-	-	-
139	140	-	139/6.5A	Wasserleitungen	Mischwasserkanal	-	Stadt Berching	-	-	-
139	140	-	139/6.5B	Wasserleitungen	Trinkwasserleitung	-	Zweckverband zur Wasserversorgung der Berchinger-Ittelhofener Gruppe	-	-	-
140	141	-	140/2.6A	Weg	-	-	Stadt Berching	-	-	-
140	141	-	140/2.6B	Weg	-	-	Stadt Berching	-	-	-
140	141	-	140/2.6C	Weg	-	-	Stadt Berching	-	-	-
141	142	-	141/5.4	Richtfunkstrecke	in Planung	508557058; 508557059	Telefónica Germany GmbH	-	-	-
141	142	-	141/2.6	Weg	-	-	Stadt Berching	-	-	-
142	143	-	142/2.6A	Weg	-	-	Stadt Berching	-	-	-
142	143	-	142/4.3	Freileitung mit $U_N < 110$ kV	20-kV-Freileitung AL/ST 3x35/6	-	Bayernwerk Netz GmbH	-	16	17
142	143	-	142/2.6B	Weg	-	-	Stadt Berching	-	-	-
142	143	-	142/2.4	Kreisstraße	NM3	-	Landkreis Neumarkt in der Oberpfalz	km 7,797	-	-
143	144	-	143/2.6A	Weg	-	-	Stadt Berching	-	-	-
143	144	-	143/2.6B	Weg	-	-	Stadt Berching	-	-	-
144	145	-	144/5.4	Richtfunkstrecke	Gelbsee - Oening	M0054-MB139	Vodafone Deutschland GmbH	-	-	-
144	145	-	144/2.6A	Weg	-	-	Stadt Berching	-	-	-
144	145	-	144/2.6B	Weg	-	-	Stadt Berching	-	-	-
145	146	-	145/2.6A	Weg	-	-	Stadt Berching	-	-	-
145	146	-	145/6.5	Wasserleitungen	Wasserversorgungsleitung	-	Zweckverband zur Wasserversorgung der Jachenhausener Gruppe	-	-	-
145	146	-	145/2.6B	Weg	-	-	Stadt Berching	-	-	-
146	147	-	146/6.5A	Wasserleitungen	Wasserversorgungsleitung	-	Zweckverband zur Wasserversorgung der Jachenhausener Gruppe	-	-	-
146	147	-	146/6.5B	Wasserleitungen	Wasserversorgungsleitung	-	Regierung der Oberpfalz	-	-	-
146	147	-	146/2.6	Weg	-	-	Stadt Beilngries	-	-	-
147	148	-	147/2.6A	Weg	-	-	Stadt Beilngries	-	-	-
147	148	-	147/6.5	Wasserleitungen	Wasserversorgungsleitung	-	Regierung der Oberpfalz	-	-	-
147	148	-	147/2.6B	Weg	-	-	Stadt Beilngries	-	-	-



			Kreuzungsverzeichnis 220-kV-Leitung Ludersheim - Altheim (LH-08-B52) Ltg.-Abschnitt B-Nord Sittling - Ludersheim_West			Planfeststellungsunterlage			Unterlage 5.4.2	
Aufgestellt: Bayreuth, den 27.11.2024			Trassierungsfirma: <div style="text-align: center;">  </div>				Datum	Name	Firma	
TenneT TSO GmbH			i.V. gez.: Julia Gotzler			i.V. gez.: Andreas Junginger				
						aufgestellt	06.11.2024	Hans Krüger	Sweco GmbH	
						geprüft	06.11.2024	Martin Frey	Grenzstraße 26	
						geändert			06112 Halle (Saale)	
Kreuzungsstelle Freileitung		Kreuzungsstelle Kabel	Kreuzungsnummer	Kreuzungsobjekt	Objektname	Objektnummer	Eigentümer/ Betreiber	Positionierung	Fremdkreuzungsstelle von Kreuzungsmast	Fremdkreuzungsstelle bis Kreuzungsmast
Kreuzungsfeld von Mast	Kreuzungsfeld bis Mast	Stationierung								
147	148	-	147/2.6C	Weg	-	-	Stadt Beilingries	-	-	-
148	149	-	148/6.5A	Wasserleitungen	Trinkwasserleitung	-	Stadt Beilingries	-	-	-
148	149	-	148/6.5B	Wasserleitungen	Wasserversorgungsleitung	-	Zweckverband zur Wasserversorgung der Jachenhausener Gruppe	-	-	-
148	149	-	148/2.6	Weg	-	-	Stadt Beilingries	-	-	-
149	150	-	149/2.6A	Weg	-	-	Stadt Beilingries	-	-	-
149	150	-	149/2.6B	Weg	-	-	Stadt Beilingries	-	-	-
150	151	-	150/2.6A	Weg	-	-	Stadt Beilingries	-	-	-
150	151	-	150/2.6B	Weg	-	-	Stadt Beilingries	-	-	-
151	152	-	151/2.6A	Weg	-	-	Stadt Beilingries	-	-	-
151	152	-	151/2.6B	Weg	-	-	Stadt Beilingries	-	-	-
151	152	-	151/7.1	Windenergieanlage	Schutzbereich WEA nördl. Mallerstetten	-	Windpower GmbH	-	-	-
151	152	-	151/2.6C	Weg	-	-	Stadt Beilingries	-	-	-
152	153	-	152/7.1	Windenergieanlage	Schutzbereich WEA nördl. Mallerstetten	-	Windpower GmbH	-	-	-
152	153	-	152/2.6A	Weg	-	-	Stadt Beilingries	-	-	-
152	153	-	152/2.6B	Weg	-	-	Stadt Beilingries	-	-	-
152	153	-	152/2.6C	Weg	-	-	Stadt Dietfurt a.d. Altmühl	-	-	-
153	154	-	153/7.1	Windenergieanlage	Schutzbereich WEA nördl. Mallerstetten	-	Windpower GmbH	-	-	-
153	154	-	153/2.6	Weg	-	-	Stadt Dietfurt a.d. Altmühl	-	-	-
154	155	-	154/2.6A	Weg	-	-	Stadt Dietfurt a.d. Altmühl	-	-	-
154	155	-	154/2.6B	Weg	-	-	Stadt Dietfurt a.d. Altmühl	-	-	-
155	156	-	155/2.6A	Weg	-	-	Stadt Dietfurt a.d. Altmühl	-	-	-
155	156	-	155/2.6B	Weg	-	-	Stadt Dietfurt a.d. Altmühl	-	-	-
156	157	-	156/2.6	Weg	-	-	Stadt Dietfurt a.d. Altmühl	-	-	-
156	157	-	156/2.4	Kreisstraße	NM11	-	Landkreis Neumarkt in der Oberpfalz	km 0,150	-	-
156	157	-	156/6.5A	Wasserleitungen	Wasserversorgungsleitung	-	Zweckverband zur Wasserversorgung der Jachenhausener Gruppe	-	-	-
156	157	-	156/6.5B	Wasserleitungen	Abwasserleitung	-	Stadt Dietfurt a. d. Altmühl	-	-	-
156	157	-	156/6.2	Fernmeldekabel	LWL-Kabel	-	inexio Informationstechnologie und Telekommunikation GmbH	-	-	-

				Kreuzungsverzeichnis 220-kV-Leitung Ludersheim - Altheim (LH-08-B52) Ltg.-Abschnitt B-Nord Sittling - Ludersheim_West			Planfeststellungsunterlage			Unterlage 5.4.2	
Aufgestellt: Bayreuth, den 27.11.2024 TenneT TSO GmbH i.V gez.: Julia Gotzler i.V gez.: Andreas Junginger				Trassierungsfirma: 				Datum	Name	Firma	
							aufgestellt	06.11.2024	Hans Krüger	Sweco GmbH	
							geprüft	06.11.2024	Martin Frey	Grenzstraße 26	
							geändert			06112 Halle (Saale)	
Kreuzungsstelle Freileitung		Kreuzungsstelle Kabel	Kreuzungsnummer	Kreuzungsobjekt	Objektname	Objektnummer	Eigentümer/ Betreiber	Positionierung	Fremdkreuzungsstelle von Kreuzungsmast	Fremdkreuzungsstelle bis Kreuzungsmast	
Kreuzungsfeld von Mast	Kreuzungsfeld bis Mast	Stationierung									
157	158	-	157/2.5	Unklassifizierte Gemeinde- oder Ortsverbindungsstraße	-	-	Stadt Dietfurt a.d. Altmühl	-	-	-	
157	158	-	157/6.2	Fernmeldekabel	LWL-Kabel	-	inexio Informationstechnologie und Telekommunikation GmbH	-	-	-	
157	158	-	157/5.4	Richtfunkstrecke	Gimpertshausen - Eglofsdorf	M1J8U-M1HK9M	Vodafone Deutschland GmbH	-	-	-	
157	158	-	157/2.6	Weg	-	-	Stadt Dietfurt a.d. Altmühl	-	-	-	
158	159	-	158/2.6	Weg	-	-	Stadt Dietfurt a.d. Altmühl	-	-	-	
161	162	-	161/2.5	Unklassifizierte Gemeinde- oder Ortsverbindungsstraße	-	-	Stadt Dietfurt a.d. Altmühl	-	-	-	
161	162	-	161/2.6	Weg	-	-	Landkreis Neumarkt i.d. Opf.	-	-	-	
161	162	-	161/6.5	Wasserleitungen	Abwasserleitung	-	Stadt Dietfurt a. d. Altmühl	-	-	-	
162	163	-	162/6.2	Fernmeldekabel	FM-Kabel	-	Deutsche Telekom Technik GmbH	-	-	-	
162	163	-	162/6.5	Wasserleitungen	Abwasserleitung	-	Stadt Dietfurt a. d. Altmühl	-	-	-	
162	163	-	162/2.6A	Weg	-	-	Landkreis Neumarkt i.d. Opf.	-	-	-	
162	163	-	162/2.4	Kreisstraße	NM15	-	Landkreis Neumarkt in der Oberpfalz	km 8,694	-	-	
162	163	-	162/2.6B	Weg	-	-	Stadt Dietfurt a.d. Altmühl	-	-	-	
163	164	-	163/2.4	Kreisstraße	NM15	-	Landkreis Neumarkt in der Oberpfalz	-	-	-	
163	164	-	163/6.5	Wasserleitungen	Abwasserleitung	-	Stadt Dietfurt a. d. Altmühl	-	-	-	
163	164	-	163/6.2	Fernmeldekabel	FM-Kabel	-	Deutsche Telekom Technik GmbH	-	-	-	
163	164	-	163/2.6	Weg	-	-	Landkreis Neumarkt i.d. Opf.	-	-	-	
164	165	-	164/5.4	Richtfunkstrecke	El-Paulushofen - NM-Dietfurt	MGA81-MGAJ68	Vodafone Deutschland GmbH	-	-	-	
164	165	-	164/6.2	Fernmeldekabel	FM-Kabel	-	Deutsche Telekom Technik GmbH	-	-	-	
164	165	-	164/6.5A	Wasserleitungen	Abwasserleitung	-	Stadt Dietfurt a. d. Altmühl	-	-	-	
164	165	-	164/6.5B	Wasserleitungen	Wasserversorgungsleitung	-	Zweckverband zur Wasserversorgung der Jachenhausener Gruppe	-	-	-	
164	165	-	164/6.4	Gasleitung	Gashochdruckleitung St150	-	Bayernwerk Netz GmbH	-	-	-	

			Kreuzungsverzeichnis 220-kV-Leitung Ludersheim - Altheim (LH-08-B52) Ltg.-Abschnitt B-Nord Sittling - Ludersheim_West			Planfeststellungsunterlage			Unterlage 5.4.2	
Aufgestellt: Bayreuth, den 27.11.2024			Trassierungsfirma: <div style="text-align: center;">  </div>				Datum	Name	Firma	
TenneT TSO GmbH			i.V. gez.: Julia Gotzler			aufgestellt	06.11.2024	Hans Krüger	Sweco GmbH	
i.V. gez.: Andreas Junginger						geprüft	06.11.2024	Martin Frey	Grenzstraße 26	
						geändert			06112 Halle (Saale)	
Kreuzungsstelle Freileitung		Kreuzungsstelle Kabel	Kreuzungsnummer	Kreuzungsobjekt	Objektname	Objektnummer	Eigentümer/ Betreiber	Positionierung	Fremdkreuzungsstelle von Kreuzungsmast	Fremdkreuzungsstelle bis Kreuzungsmast
Kreuzungsfeld von Mast	Kreuzungsfeld bis Mast	Stationierung								
164	165	-	164/6.1	Hoch-, Mittel- und Niederspannungskabel	MSP-Kabel	-	Bayernwerk Netz GmbH	-	-	-
164	165	-	164/2.5	Unklassifizierte Gemeinde- oder Ortsverbindungsstraße	Mallerstetter Straße	-	Stadt Dietfurt a.d. Altmühl	-	-	-
166	167	-	166/6.5A	Wasserleitungen	Abwasserleitung	-	Regierung der Oberpfalz	-	-	-
166	167	-	166/6.1A	Hoch-, Mittel- und Niederspannungskabel	4x MSP-Kabel	-	Bayernwerk Netz GmbH	-	-	-
166	167	-	166/2.6A	Weg	-	-	Stadt Dietfurt a.d. Altmühl	-	-	-
166	167	-	166/6.2	Fernmeldekabel	LWL-Kabel	-	inexio Informationstechnologie und Telekommunikation GmbH	-	-	-
166	167	-	166/6.5B	Wasserleitungen	2x Schmutzwasserhaltung	-	Stadt Dietfurt a. d. Altmühl	-	-	-
166	167	-	166/6.5C	Wasserleitungen	Regenwasserhaltung	-	Stadt Dietfurt a. d. Altmühl	-	-	-
166	167	-	166/2.5	Unklassifizierte Gemeinde- oder Ortsverbindungsstraße	Bahnhofstraße	-	Stadt Dietfurt a.d. Altmühl	-	-	-
166	167	-	166/6.1B	Hoch-, Mittel- und Niederspannungskabel	NSP-Kabel NY2Y-J 4x10 Straßenbeleuchtungskabel	-	Bayernwerk Netz GmbH	-	-	-
166	167	-	166/6.5D	Wasserleitungen	Abwasserleitung	-	Stadt Dietfurt a. d. Altmühl	-	-	-
166	167	-	166/6.5E	Wasserleitungen	Wasserversorgungsleitung	-	Zweckverband zur Wasserversorgung der Jachenhausener Gruppe	-	-	-
166	167	-	166/5.4	Richtfunkstrecke	Reinwarzhofen - Aichkirchen	M0426-M1589	Vodafone Deutschland GmbH	-	-	-
166	167	-	166/2.6B	Weg	-	-	Stadt Dietfurt a.d. Altmühl	-	-	-
167	168	-	167/6.1	Hoch-, Mittel- und Niederspannungskabel	NSP-Kabel NY2Y-J 4x10 Straßenbeleuchtungskabel	-	Bayernwerk Netz GmbH	-	-	-
167	168	-	167/2.3	Landes- oder Staatsstraße	St2230	-	Freistaat Bayern	Bau-km 0,600	-	-
167	168	-	167/5.4	Richtfunkstrecke	Reinwarzhofen - Aichkirchen	M0426-M1589	Vodafone Deutschland GmbH	-	-	-
167	168	-	167/2.5	Unklassifizierte Gemeinde- oder Ortsverbindungsstraße	Am Kanal	-	Stadt Dietfurt a.d. Altmühl	-	-	-

			Kreuzungsverzeichnis 220-kV-Leitung Ludersheim - Altheim (LH-08-B52) Ltg.-Abschnitt B-Nord Sittling - Ludersheim_West			Planfeststellungsunterlage			Unterlage 5.4.2	
Aufgestellt: Bayreuth, den 27.11.2024			Trassierungsfirma: <div style="text-align: center;">  </div>				Datum	Name	Firma	
TenneT TSO GmbH			i.V. gez.: Julia Gotzler			aufgestellt	06.11.2024	Hans Krüger	Sweco GmbH	
i.V. gez.: Andreas Junginger						geprüft	06.11.2024	Martin Frey	Grenzstraße 26	
						geändert			06112 Halle (Saale)	
Kreuzungsstelle Freileitung		Kreuzungsstelle Kabel	Kreuzungsnummer	Kreuzungsobjekt	Objektname	Objektnummer	Eigentümer/ Betreiber	Positionierung	Fremdkreuzungsstelle von Kreuzungsmast	Fremdkreuzungsstelle bis Kreuzungsmast
Kreuzungsfeld von Mast	Kreuzungsfeld bis Mast	Stationierung								
167	168	-	167/6.2A	Femmeldekabel	LWL-Kabel	-	inexio Informationstechnologie und Telekommunikation GmbH	-	-	-
167	168	-	167/6.2B	Femmeldekabel	FM-Kabel	-	Deutsche Telekom Technik GmbH	-	-	-
167	168	-	167/6.5	Wasserleitungen	Abwasserleitung	-	Stadt Dietfurt a. d. Altmühl	-	-	-
168	169	-	168/2.6	Weg	-	-	Stadt Dietfurt a.d. Altmühl	-	-	-
168	169	-	168/6.2A	Femmeldekabel	LWL-Kabel	-	GTT GmbH	-	-	-
168	169	-	168/6.2B	Femmeldekabel	FM-Kabel	-	WSA Donau MDK	-	-	-
169	170	-	169/2.6A	Weg	-	-	Stadt Dietfurt a.d. Altmühl	-	-	-
169	170	-	169/6.2A	Femmeldekabel	FM-Kabel	-	WSA Donau MDK	-	-	-
169	170	-	169/3.1	Klassifizierte Wasserstraße der Wasser- und Schifffahrtsverwaltung	Main-Donau-Kanal	-	Bundesrepublik Deutschland - Bundeswasserstraßenverwaltung	km 136,700	-	-
169	170	-	169/2.6B	Weg	-	-	Stadt Dietfurt a.d. Altmühl	-	-	-
169	170	-	169/6.2B	Femmeldekabel	LWL-Kabel	-	inexio Informationstechnologie und Telekommunikation GmbH	-	-	-
169	170	-	169/2.6C	Weg	-	-	Stadt Dietfurt a.d. Altmühl	-	-	-
170	171	-	170/2.6	Weg	-	-	Stadt Dietfurt a.d. Altmühl	-	-	-
170	171	-	170/2.4	Kreisstraße	NM23	-	Landkreis Neumarkt in der Oberpfalz	-	-	-
170	171	-	170/6.1	Hoch-, Mittel- und Niederspannungskabel	MSP-Kabel	-	Bayernwerk Netz GmbH	-	-	-
170	171	-	170/4.3	Freileitung mit $U_N < 110 \text{ kV}$	20-kV-Freileitung AL/ST 3x95/15	-	Bayernwerk Netz GmbH	-	9	10
170	171	-	170/6.2	Femmeldekabel	FM-Kabel	-	Deutsche Telekom Technik GmbH	-	-	-
171	172	-	171/5.4	Richtfunkstrecke	Gelbelsee - Hemau	-	Bayrischer Rundfunk	-	-	-
171	172	-	171/2.6A	Weg	-	-	Stadt Dietfurt a.d. Altmühl	-	-	-
171	172	-	171/2.6B	Weg	-	-	Stadt Dietfurt a.d. Altmühl	-	-	-
172	173	-	172/2.6A	Weg	-	-	Stadt Dietfurt a.d. Altmühl	-	-	-
172	173	-	172/6.2A	Femmeldekabel	FM-Kabel	-	Deutsche Telekom Technik GmbH	-	-	-
172	173	-	172/6.2B	Femmeldekabel	FM-Kabel	-	Vodafone Deutschland GmbH	-	-	-
172	173	-	172/2.4	Kreisstraße	NM23	-	Landkreis Neumarkt in der Oberpfalz	-	-	-

			Kreuzungsverzeichnis 220-kV-Leitung Ludersheim - Altheim (LH-08-B52) Ltg.-Abschnitt B-Nord Sittling - Ludersheim_West			Planfeststellungsunterlage			Unterlage 5.4.2	
Aufgestellt: Bayreuth, den 27.11.2024			Trassierungsfirma: <div style="text-align: center;">  </div>				Datum	Name	Firma	
TenneT TSO GmbH			i.V. gez.: Julia Gotzler			i.V. gez.: Andreas Junginger				
						aufgestellt	06.11.2024	Hans Krüger	Sweco GmbH	
						geprüft	06.11.2024	Martin Frey	Grenzstraße 26	
						geändert			06112 Halle (Saale)	
Kreuzungsstelle Freileitung		Kreuzungsstelle Kabel	Kreuzungsnummer	Kreuzungsobjekt	Objektname	Objektnummer	Eigentümer/ Betreiber	Positionierung	Fremdkreuzungsstelle von Kreuzungsmast	Fremdkreuzungsstelle bis Kreuzungsmast
Kreuzungsfeld von Mast	Kreuzungsfeld bis Mast	Stationierung								
172	173	-	172/2.6B	Weg	-	-	Stadt Dietfurt a.d. Altmühl	-	-	-
174	175	-	174/2.6A	Weg	-	-	Stadt Dietfurt a.d. Altmühl	-	-	-
174	175	-	174/5.4A	Richtfunkstrecke	-	508554173; 508554174	Telefónica Germany GmbH	-	-	-
174	175	-	174/5.4B	Richtfunkstrecke	Dietfurt a. d. Altmühl - Beilngries-Ort	M0673-M6881	Vodafone Deutschland GmbH	-	-	-
174	175	-	174/2.6B	Weg	-	-	Stadt Dietfurt a.d. Altmühl	-	-	-
175	176	-	175/2.6	Weg	-	-	Stadt Dietfurt a.d. Altmühl	-	-	-
177	178	-	177/2.6	Weg	-	-	Stadt Dietfurt a.d. Altmühl	-	-	-
177	178	-	177/4.3	Freileitung mit U _N < 110 kV	20-kV-Freileitung AL/ST 3x95/15	-	Bayernwerk Netz GmbH	-	16	17
177	178	-	177/7.2	PV-Anlage (geplant)	-	-	ValloSol GmbH	-	-	-
178	179	-	178/2.6	Weg	-	-	Stadt Dietfurt a.d. Altmühl	-	-	-
178	179	-	178/6.5	Wasserleitungen	Wasserversorgungsleitung	-	Zweckverband zur Wasserversorgung der Wolfsbuch-Paulushofener Gruppe	-	-	-
179	180	-	179/2.6A	Weg	-	-	Stadt Dietfurt a.d. Altmühl	-	-	-
179	180	-	179/6.5	Wasserleitungen	Wasserversorgungsleitung	-	Zweckverband zur Wasserversorgung der Wolfsbuch-Paulushofener Gruppe	-	-	-
179	180	-	179/2.6B	Weg	-	-	Stadt Dietfurt a.d. Altmühl	-	-	-
179	180	-	179/2.6C	Weg	-	-	Stadt Dietfurt a.d. Altmühl	-	-	-
180	181	-	180/2.6A	Weg	-	-	Stadt Dietfurt a.d. Altmühl	-	-	-
180	181	-	180/6.2A	Femmeldekabel	FM-Kabel	-	Deutsche Telekom Technik GmbH	-	-	-
180	181	-	180/6.2B	Femmeldekabel	LWL-Kabel	-	inexio Informationstechnologie und Telekommunikation GmbH	-	-	-
180	181	-	180/2.4	Kreisstraße	NM16	-	Landkreis Neumarkt in der Oberpfalz	km 2,580	-	-
180	181	-	180/6.5	Wasserleitungen	Abwasserleitung	-	Stadt Dietfurt a. d. Altmühl	-	-	-
180	181	-	180/4.3	Freileitung mit U _N < 110 kV	20-kV-Freileitung AL/ST 3x95/15	-	Bayernwerk Netz GmbH	-	0	1
180	181	-	180/2.6B	Weg	-	-	Stadt Dietfurt a.d. Altmühl	-	-	-
181	182	-	181/2.6A	Weg	-	-	Stadt Dietfurt a.d. Altmühl	-	-	-

			Kreuzungsverzeichnis 220-kV-Leitung Ludersheim - Altheim (LH-08-B52) Ltg.-Abschnitt B-Nord Sittling - Ludersheim_West			Planfeststellungsunterlage			Unterlage 5.4.2	
Aufgestellt: Bayreuth, den 27.11.2024			Trassierungsfirma: <div>  </div>				Datum	Name	Firma	
TenneT TSO GmbH			i.V. gez.: Julia Gotzler			aufgestellt	06.11.2024	Hans Krüger	Sweco GmbH	
i.V. gez.: Andreas Junginger						geprüft	06.11.2024	Martin Frey	Grenzstraße 26	
						geändert			06112 Halle (Saale)	
Kreuzungsstelle Freileitung		Kreuzungsstelle Kabel	Kreuzungsnummer	Kreuzungsobjekt	Objektname	Objektnummer	Eigentümer/ Betreiber	Positionierung	Fremdkreuzungsstelle von Kreuzungsmast	Fremdkreuzungsstelle bis Kreuzungsmast
Kreuzungsfeld von Mast	Kreuzungsfeld bis Mast	Stationierung								
181	182	-	181/2.6B	Weg	-	-	Stadt Dietfurt a.d. Altmühl	-	-	-
182	183	-	182/2.6A	Weg	-	-	Stadt Dietfurt a.d. Altmühl	-	-	-
182	183	-	182/6.2	Fernmeldekabel	LWL-Kabel	-	inexio Informationstechnologie und Telekommunikation GmbH	-	-	-
182	183	-	182/2.6B	Weg	-	-	Stadt Dietfurt a.d. Altmühl	-	-	-
182	183	-	182/2.6C	Weg	-	-	Stadt Dietfurt a.d. Altmühl	-	-	-
183	184	-	183/2.6A	Weg	-	-	Stadt Dietfurt a.d. Altmühl	-	-	-
183	184	-	183/2.6B	Weg	-	-	Stadt Dietfurt a.d. Altmühl	-	-	-
185	186	-	185/5.4	Richtfunkstrecke	-	508554171; 508554172	Telefónica Germany GmbH	-	-	-
186	187	-	186/5.4A	Richtfunkstrecke	-	508530028	Telefónica Germany GmbH	-	-	-
186	187	-	186/5.4B	Richtfunkstrecke	Gelbensee - Aichkirchen	M0054-M1589	Vodafone Deutschland GmbH	-	-	-
186	187	-	186/2.6	Weg	-	-	Stadt Dietfurt a.d. Altmühl	-	-	-
187	188	-	187/5.4A	Richtfunkstrecke	-	508530028	Telefónica Germany GmbH	-	-	-
187	188	-	187/5.4B	Richtfunkstrecke	Gelbensee - Aichkirchen	M0054-M1589	Vodafone Deutschland GmbH	-	-	-
187	188	-	187/2.6	Weg	-	-	Stadt Dietfurt a.d. Altmühl	-	-	-
188	189	-	188/4.3	Freileitung mit $U_N < 110 \text{ kV}$	20-kV-Freileitung AL/ST 3x95/15	-	Bayernwerk Netz GmbH	-	2	3
188	189	-	188/6.5	Wasserleitungen	Wasserversorgungsleitung	-	Zweckverband zur Wasserversorgung der Wolfsbuch-Paulushofener Gruppe	-	-	-
188	189	-	188/6.2A	Fernmeldekabel	LWL-Kabel	-	inexio Informationstechnologie und Telekommunikation GmbH	-	-	-
188	189	-	188/6.2B	Fernmeldekabel	LWL-Kabel	-	inexio Informationstechnologie und Telekommunikation GmbH	-	-	-
188	189	-	188/6.2C	Fernmeldekabel	LWL-Kabel	-	inexio Informationstechnologie und Telekommunikation GmbH	-	-	-
188	189	-	188/6.2D	Fernmeldekabel	FM-Kabel	-	Deutsche Telekom Technik GmbH	-	-	-

			Kreuzungsverzeichnis 220-kV-Leitung Ludersheim - Altheim (LH-08-B52) Lt看.-Abschnitt B-Nord Sittling - Ludersheim_West			Planfeststellungsunterlage			Unterlage 5.4.2	
Aufgestellt: Bayreuth, den 27.11.2024 TenneT TSO GmbH i.V gez.: Julia Gotzler i.V gez.: Andreas Junginger			Trassierungsfirma: 				Datum	Name	Firma	
						aufgestellt	06.11.2024	Hans Krüger	Sweco GmbH	
						geprüft	06.11.2024	Martin Frey	Grenzstraße 26	
						geändert			06112 Halle (Saale)	
Kreuzungsstelle Freileitung		Kreuzungsstelle Kabel	Kreuzungsnummer	Kreuzungsobjekt	Objektname	Objektnummer	Eigentümer/ Betreiber	Positionierung	Fremdkreuzungsstelle von Kreuzungsmast	Fremdkreuzungsstelle bis Kreuzungsmast
Kreuzungsfeld von Mast	Kreuzungsfeld bis Mast	Stationierung								
188	189	-	188/6.1	Hoch-, Mittel- und Niederspannungskabel	NSP-Kabel	-	Bayernwerk Netz GmbH	-	-	-
188	189	-	188/2.6A	Weg	Riedweg	-	Stadt Dietfurt a.d. Altmühl	-	-	-
188	189	-	188/2.4	Kreisstraße	NM23	-	Landkreis Neumarkt in der Oberpfalz	km 6,632	-	-
188	189	-	188/2.5	Unklassifizierte Gemeinde- oder Ortsverbindungsstraße	Im Hegel	-	Stadt Dietfurt a.d. Altmühl	-	-	-
188	189	-	188/2.6B	Weg	-	-	Stadt Dietfurt a.d. Altmühl	-	-	-
189	190	-	189/2.6	Weg	-	-	Stadt Dietfurt a.d. Altmühl	-	-	-
189	190	-	189/2.5	Unklassifizierte Gemeinde- oder Ortsverbindungsstraße	-	-	Stadt Dietfurt a.d. Altmühl	-	-	-
190	191	-	190/2.5A	Unklassifizierte Gemeinde- oder Ortsverbindungsstraße	-	-	Stadt Dietfurt a.d. Altmühl	-	-	-
190	191	-	190/2.5B	Unklassifizierte Gemeinde- oder Ortsverbindungsstraße	Koppenweg	-	Stadt Dietfurt a.d. Altmühl	-	-	-
191	192	-	191/2.5	Unklassifizierte Gemeinde- oder Ortsverbindungsstraße	Koppenweg	-	Stadt Dietfurt a.d. Altmühl	-	-	-
191	192	-	191/2.6	Weg	-	-	Stadt Dietfurt a.d. Altmühl	-	-	-
192	193	-	192/2.6	Weg	-	-	Stadt Dietfurt a.d. Altmühl	-	-	-
193	194	-	193/2.6	Weg	-	-	Stadt Dietfurt a.d. Altmühl	-	-	-
194	195	-	194/2.6	Weg	-	-	Stadt Dietfurt a.d. Altmühl	-	-	-
195	196	-	195/2.6A	Weg	-	-	Stadt Dietfurt a.d. Altmühl	-	-	-
195	196	-	195/2.6B	Weg	-	-	Stadt Dietfurt a.d. Altmühl	-	-	-