

Juraleitung

**Ltg.-Abschnitt B-Nord Sittling – Ludersheim_West
(LH-08-B171)**

**Planfeststellungsunterlage
Unterlage 5.4.1**

Kreuzungsverzeichnis Neubau

Antragsteller:



TenneT TSO GmbH

Bernecker Straße 70

95448 Bayreuth

Bearbeitung:







Sweco GmbH

Grenzstraße 26

06112 Halle (Saale)


Aufgestellt:	TenneT TSO GmbH i.V. gez.: Julia Gotzler i.V. gez.: Andreas Junginger	Bayreuth, den 27.11.2024
Bearbeitung	Sweco GmbH i.A. gez.: Anne Geyer	
Anlagen zum Dokument		
Änderungs- historie:	Änderung:	Änderungsdatum:

			Kreuzungsverzeichnis Raitersaich – Ludersheim – Sittling – Altheim 380-kV-Ersatzneubauprojekt Ltg.-Abschnitt B-Nord Sittling - Ludersheim_West				Planfeststellungsunterlage			Unterlage 5.4.1
Aufgestellt: Bayreuth, den 27.11.2024 TenneT TSO GmbH i.V gez.: Julia Gotzler i.V gez.: Andreas Junginger			Trassierungsfirma: <div style="text-align: center;">  </div>					Datum	Name	Firma
							aufgestellt	05.11.2024	Hans Krüger	Sweco GmbH
							geprüft	06.11.2024	Anne Geyer	Grenzstraße 26
							geändert	27.03.2025	Hans Krüger	06112 Halle (Saale)
Kreuzungsstelle Freileitung		Kreuzungsstelle Kabel	Kreuzungsnummer	Kreuzungsobjekt	Objektname	Objektnummer	Eigentümer/ Betreiber	Positionierung	Fremdkreuzungsstelle von Kreuzungsmast	Fremdkreuzungsstelle bis Kreuzungsmast
Kreuzungsfeld von Mast	Kreuzungsfeld bis Mast	Stationierung								
53	54	-	53/2.6A	Weg	Unbekannt	-	Stadt Dietfurt a.d. Altmühl; 544	-	-	-
53	54	-	53/2.6B	Weg	Unbekannt	-	Stadt Dietfurt a.d. Altmühl	-	-	-
54	55	-	54/2.6A	Weg	Unbekannt	-	446; 394; 393	-	-	-
54	55	-	54/2.6B	Weg	Unbekannt	-	Stadt Dietfurt a.d. Altmühl	-	-	-
54	55	-	54/7.1	Planung	Windenergieanlage	WEA1	Primus Energie	-	-	-
56	57	-	56/2.6A	Weg	Unbekannt	-	Stadt Dietfurt a.d. Altmühl	-	-	-
56	57	-	56/2.6B	Weg	Unbekannt	-	Wittelsbacher Ausgleichfonds; Stadt Dietfurt a.d. Altmühl	-	-	-
56	57	-	56/2.6C	Weg	Unbekannt	-	Stadt Dietfurt a.d. Altmühl	-	-	-
57	58	-	57/2.6A	Weg	Unbekannt	-	Stadt Dietfurt a.d. Altmühl	-	-	-
57	58	-	57/2.6B	Weg	Unbekannt	-	Stadt Dietfurt a.d. Altmühl	-	-	-
58	59	-	58/2.6A	Weg	Unbekannt	-	Stadt Dietfurt a.d. Altmühl; 917	-	-	-
58	59	-	58/2.6B	Weg	Unbekannt	-	Stadt Dietfurt a.d. Altmühl	-	-	-
58	59	-	58/2.6C	Weg	Unbekannt	-	Stadt Dietfurt a.d. Altmühl	-	-	-
58	59	-	58/2.6D	Weg	Unbekannt	-	Stadt Dietfurt a.d. Altmühl	-	-	-
59	60	-	59/6.2	Fernmeldekabel	FM-Kabel	-	Deutsche Telekom Technik GmbH	-	-	-
59	60	-	59/2.4	Kreisstraße	von Wolfsbuch nach Zell	NM 23	Landkreis Neumarkt i.d.Opf.	Krztg-km. 0 + 157	-	-
59	60	-	59/6.5	Wasserleitungen	Wasser-Ltg	-	Zweckverband zur Wasserversorgung der Wolfsbuch-Paulushofener Gruppe	-	-	-
59	60	-	59/4.3	Freileitung mit UN < 110 kV	MSP-Freileitung	-	Bayernwerk Netz GmbH	-	-	-
60	61	-	60/5.4A	Richtfunkstrecke	Richtfunkstrecke	-	Vodafone Kabel Deutschland GmbH	-	-	-
60	61	-	60/5.4B	Richtfunkstrecke	Richtfunkstrecke	-	Telefonica	-	-	-
60	61	-	60/2.6	Weg	Unbekannt	-	Stadt Dietfurt a.d. Altmühl	-	-	-
61	62	-	61/2.6A	Weg	Unbekannt	-	Stadt Dietfurt a.d. Altmühl	-	-	-
61	62	-	61/2.6B	Weg	Unbekannt	-	Stadt Dietfurt a.d. Altmühl	-	-	-
61	62	-	61/2.6C	Weg	Unbekannt	-	Stadt Dietfurt a.d. Altmühl	-	-	-
62	63	-	62/2.6	Weg	Unbekannt	-	Stadt Dietfurt a.d. Altmühl	-	-	-
62	63	-	62/5.4	Richtfunkstrecke	Richtfunkstrecke	-	Telefonica	-	-	-

			Raitersaich – Ludersheim – Sittling – Altheim 380-kV-Ersatzneubauprojekt Ltg.-Abschnitt B-Nord Sittling - Ludersheim_West				Planfeststellungsunterlage			Unterlage 5.4.1
Aufgestellt: Bayreuth, den 27.11.2024				<div>Trassierungsfirma:</div> <div></div>				Datum	Name	Firma
TenneT TSO GmbH i.V gez.: Julia Gotzler i.V gez.: Andreas Junginger							aufgestellt	05.11.2024	Hans Krüger	Sweco GmbH
							geprüft	06.11.2024	Anne Geyer	Grenzstraße 26
							geändert	27.03.2025	Hans Krüger	06112 Halle (Saale)
Kreuzungsstelle Freileitung		Kreuzungsstelle Kabel	Kreuzungsnummer	Kreuzungsobjekt	Objektname	Objektnummer	Eigentümer/ Betreiber	Positionierung	Fremdkreuzungsstelle von Kreuzungsmast	Fremdkreuzungsstelle bis Kreuzungsmast
Kreuzungsfeld von Mast	Kreuzungsfeld bis Mast	Stationierung								
63	64	-	63/2.6A	Weg	Unbekannt	-	Stadt Dietfurt a.d. Altmühl	-	-	-
63	64	-	63/2.6B	Weg	Unbekannt	-	Stadt Dietfurt a.d. Altmühl	-	-	-
63	64	-	63/6.1	Hoch-, Mittel- und Niederspannungskabel	MSP-Kabel	-	Bayernwerk Netz GmbH	-	-	-
64	65	-	64/2.6	Weg	Unbekannt	-	Stadt Dietfurt a.d. Altmühl	-	-	-
64	65	-	64/7.2	PV-Freiflächenanlage	PV-Freiflächenanlage	-	651; 652	-	-	-
65	66	-	65/4.3	Freileitung mit UN < 110 kV	MSP-Freileitung	-	Bayernwerk Netz GmbH	-	-	-
65	66	-	65/6.5	Wasserleitungen	Wasser-Ltg	-	Stadt Dietfurt a.d. Altmühl	-	-	-
65	66	-	65/6.2A	Fernmeldekabel	FM-Kabel	-	Inexio	-	-	-
65	66	-	65/6.2B	Fernmeldekabel	FM-Kabel	-	Deutsche Telekom Technik GmbH	-	-	-
65	66	-	65/2.4	Kreisstraße	von Amtmannsdorf nach Arnsdorf	NM 16	491; 490; Stadt Dietfurt a.d. Altmühl; Landkreis Neumarkt i.d.Opf.	Krzg-km. 2 + 263	-	-
65	66	-	65/6.2C	Fernmeldekabel	FM-Kabel	-	Vodafone Kabel Deutschland GmbH	-	-	-
65	66	-	65/2.6	Weg	Unbekannt	-	Stadt Dietfurt a.d.Altmühl; 491; 490	-	-	-
66	67	-	66/2.6A	Weg	Unbekannt	-	Stadt Dietfurt a.d. Altmühl	-	-	-
66	67	-	66/2.6B	Weg	Unbekannt	-	1151; 491; 490; Stadt Dietfurt a.d.Altmühl	-	-	-
66	67	-	66/6.5A	Wasserleitungen	Wasser-Ltg	-	Zweckverband zur Wasserversorgung der Wolfsbuch-Paulushofener Gruppe	-	-	-
66	67	-	66/6.5B	Wasserleitungen	Wasser-Ltg	-	Zweckverband zur Wasserversorgung der Wolfsbuch-Paulushofener Gruppe	-	-	-
66	67	-	66/2.6C	Weg	Unbekannt	-	Stadt Dietfurt a.d. Altmühl	-	-	-
66	67	-	66/2.6D	Weg	Unbekannt	-	Stadt Dietfurt a.d. Altmühl	-	-	-
66	67	-	66/2.6E	Weg	Unbekannt	-	Stadt Dietfurt a.d. Altmühl	-	-	-
68	69	-	68/2.6	Weg	Unbekannt	-	1159	-	-	-
69	70	-	69/2.6A	Weg	Unbekannt	-	Stadt Dietfurt a.d. Altmühl	-	-	-
69	70	-	69/2.6B	Weg	Unbekannt	-	825; 824; 448; 447	-	-	-
69	70	-	69/2.6C	Weg	Unbekannt	-	454	-	-	-
69	70	-	69/2.6D	Weg	Unbekannt	-	454; Stadt Dietfurt a.d. Altmühl	-	-	-

			Raitersaich – Ludersheim – Sittling – Altheim 380-kV-Ersatzneubauprojekt Ltg.-Abschnitt B-Nord Sittling - Ludersheim_West				Planfeststellungsunterlage			Unterlage 5.4.1	
Aufgestellt: Bayreuth, den 27.11.2024			<div>Trassierungsfirma:</div> <div></div>					Datum	Name	Firma	
TenneT TSO GmbH i.V gez.: Julia Gotzler i.V gez.: Andreas Junginger							aufgestellt	05.11.2024	Hans Krüger	Sweco GmbH	
							geprüft	06.11.2024	Anne Geyer	Grenzstraße 26	
							geändert	27.03.2025	Hans Krüger	06112 Halle (Saale)	
Kreuzungsstelle Freileitung		Kreuzungsstelle Kabel	Kreuzungsnummer	Kreuzungsobjekt	Objektname	Objektnummer	Eigentümer/ Betreiber	Positionierung	Fremdkreuzungsstelle von Kreuzungsmast	Fremdkreuzungsstelle bis Kreuzungsmast	
Kreuzungsfeld von Mast	Kreuzungsfeld bis Mast	Stationierung									
70	71	-	70/5.4A	Richtfunkstrecke	Richtfunkstrecke	-	Telefonica	-	-	-	
70	71	-	70/5.4B	Richtfunkstrecke	Richtfunkstrecke	-	Richtfunk Vodafone	-	-	-	
70	71	-	70/2.6	Weg	Unbekannt	-	Freistaat Bayern	-	-	-	
71	72	-	71/2.6A	Weg	Unbekannt	-	1086	-	-	-	
71	72	-	71/2.6B	Weg	Unbekannt	-	1086	-	-	-	
71	72	-	71/2.6C	Weg	Unbekannt	-	1086	-	-	-	
72	73	-	72/2.6A	Weg	Unbekannt	-	1086	-	-	-	
72	73	-	72/2.6B	Weg	Unbekannt	-	768; 1086	-	-	-	
72	73	-	72/5.4	Richtfunkstrecke	Richtfunkstrecke	-	Bayerischer Rundfunk	-	-	-	
72	73	-	72/2.6C	Weg	Unbekannt	-	1086	-	-	-	
73	74	-	73/2.6A	Weg	Unbekannt	-	543; 412	-	-	-	
73	74	-	73/2.6B	Weg	Unbekannt	-	Stadt Dietfurt a.d. Altmühl	-	-	-	
74	75	-	74/2.6A	Weg	Unbekannt	-	Stadt Dietfurt a.d. Altmühl	-	-	-	
74	75	-	74/6.2	Fernmeldekabel	FM-Kabel	-	Inexio	-	-	-	
74	75	-	74/2.6B	Weg	Unbekannt	-	Stadt Dietfurt a.d. Altmühl	-	-	-	
74	75	-	74/2.6C	Weg	Unbekannt	-	Bundesrepublik Deutschland - Bundeswasserstraßenverwaltung; Stadt Dietfurt a.d. Altmühl	-	-	-	
74	75	-	74/4.3	Freileitung mit UN < 110 kV	MSP-Freileitung	-	Bayernwerk Netz GmbH	-	-	-	
74	75	-	74/3.1	Klassifizierte Wasserstraße der Wasser- und Schifffahrtsverwaltung	Altmühl	-	Bundesrepublik Deutschland - Bundeswasserstraßenverwaltung	-	-	-	
74	75	-	74/2.6D	Weg	Unbekannt	-	Bundesrepublik Deutschland - Bundeswasserstraßenverwaltung; Stadt Dietfurt a.d. Altmühl	-	-	-	
74	75	-	74/2.6E	Weg	Unbekannt	-	1195; Stadt Dietfurt a.d. Altmühl	-	-	-	
74	75	-	74/6.5A	Wasserleitungen	Wasser-Ltg	-	Stadt Dietfurt a.d. Altmühl	-	-	-	
74	75	-	74/6.5B	Wasserleitungen	Wasser-Ltg	-	Stadt Dietfurt a.d. Altmühl	-	-	-	
75	76	-	75/6.5	Wasserleitungen	Wasser-Ltg	-	Regierung der Oberpfalz	-	-	-	
75	76	-	75/4.3A	Freileitung mit UN < 110 kV	MSP-Freileitung	-	Bayernwerk Netz GmbH	-	-	-	
75	76	-	75/3.5	Graben oder nicht genehmigungspflichtige Gewässer	Kanal	-	Freistaat Bayern	-	-	-	
75	76	-	75/2.6	Weg	Unbekannt	-	Stadt Dietfurt a.d. Altmühl	-	-	-	
75	76	-	75/4.3B	Freileitung mit UN < 110 kV	MSP-Freileitung	-	Bayernwerk Netz GmbH	-	-	-	



			Kreuzungsverzeichnis Raitersaich – Ludersheim – Sittling – Altheim 380-kV-Ersatzneubauprojekt Ltg.-Abschnitt B-Nord Sittling - Ludersheim_West				Planfeststellungsunterlage			Unterlage 5.4.1	
Aufgestellt: Bayreuth, den 27.11.2024				<div>Trassierungsfirma:</div> <div></div>					Datum	Name	Firma
								aufgestellt	05.11.2024	Hans Krüger	Sweco GmbH
								geprüft	06.11.2024	Anne Geyer	Grenzstraße 26
								geändert	27.03.2025	Hans Krüger	06112 Halle (Saale)
TenneT TSO GmbH i.V gez.: Julia Gotzler i.V gez.: Andreas Junginger											
Kreuzungsstelle Freileitung		Kreuzungsstelle Kabel	Kreuzungsnummer	Kreuzungsobjekt	Objektname	Objektnummer	Eigentümer/ Betreiber	Positionierung	Fremdkreuzungsstelle von Kreuzungsmast	Fremdkreuzungsstelle bis Kreuzungsmast	
Kreuzungsfeld von Mast	Kreuzungsfeld bis Mast	Stationierung									
76	77	-	76/2.6A	Weg	Unbekannt	-	Stadt Dietfurt a.d. Altmühl	-	-	-	
76	77	-	76/3.5	Graben oder nicht genehmigungspflichtige Gewässer	Kanal	-	Freistaat Bayern	-	-	-	
76	77	-	76/6.5A	Wasserleitungen	Wasser-Ltg	-	Zweckverband zur Wasserversorgung der Jachenhausener Gruppe	-	-	-	
76	77	-	76/2.6B	Weg	Unbekannt	-	Freistaat Bayern; Stadt Dietfurt a.d. Altmühl	-	-	-	
76	77	-	76/6.5B	Wasserleitungen	Wasser-Ltg	-	Stadt Dietfurt a.d. Altmühl	-	-	-	
76	77	-	76/2.3	Landes- oder Staatsstraße	von Töging nach Dietfurt a.d. Altmühl	St 2230	Freistaat Bayern; Stadt Dietfurt a.d. Altmühl	Krztg.-km. 2 + 690	-	-	
76	77	-	76/6.2A	Fernmeldekabel	FM-Kabel	-	Vodafone Kabel Deutschland GmbH	-	-	-	
76	77	-	76/6.2B	Fernmeldekabel	FM-Kabel	-	Deutsche Telekom Technik GmbH	-	-	-	
76	77	-	76/6.2C	Fernmeldekabel	FM-Kabel	-	Vodafone Kabel Deutschland GmbH	-	-	-	
76	77	-	76/6.2D	Fernmeldekabel	FM-Kabel	-	Deutsche Telekom Technik GmbH	-	-	-	
76	77	-	76/6.2E	Fernmeldekabel	FM-Kabel	-	Stadt Dietfurt a.d. Altmühl	-	-	-	
76	77	-	76/2.6C	Weg	Unbekannt	-	Stadt Dietfurt a.d. Altmühl	-	-	-	
76	77	-	76/6.5C	Wasserleitungen	Wasser-Ltg	-	Regierung der Oberpfalz	-	-	-	
77	78	-	77/6.5A	Wasserleitungen	Wasser-Ltg	-	WSA Donau MDK	-	-	-	
77	78	-	77/2.6A	Weg	Unbekannt	-	Bundesrepublik Deutschland - Bundeswasserstraßenverwaltung	-	-	-	
77	78	-	77/3.1	Klassifizierte Wasserstraße der Wasser- und Schifffahrtsverwaltung	Main-Donau-Kanal	-	Bundesrepublik Deutschland - Bundeswasserstraßenverwaltung	-	-	-	
77	78	-	77/6.5B	Wasserleitungen	Wasser-Ltg	-	WSA Donau MDK	-	-	-	
77	78	-	77/6.5C	Wasserleitungen	Wasser-Ltg	-	WSA Donau MDK	-	-	-	
77	78	-	77/6.5D	Wasserleitungen	Wasser-Ltg	-	WSA Donau MDK	-	-	-	
77	78	-	77/2.6B	Weg	Unbekannt	-	Bundesrepublik Deutschland - Bundeswasserstraßenverwaltung; Stadt Dietfurt a.d. Altmühl	-	-	-	
77	78	-	77/2.6C	Weg	Unbekannt	-	Bundesrepublik Deutschland - Bundeswasserstraßenverwaltung	-	-	-	



			Raitersaich – Ludersheim – Sittling – Altheim 380-kV-Ersatzneubauprojekt Ltg.-Abschnitt B-Nord Sittling - Ludersheim_West				Planfeststellungsunterlage			Unterlage 5.4.1	
Aufgestellt: Bayreuth, den 27.11.2024				<div>Trassierungsfirma:</div> <div></div>					Datum	Name	Firma
								aufgestellt	05.11.2024	Hans Krüger	Sweco GmbH
								geprüft	06.11.2024	Anne Geyer	Grenzstraße 26
								geändert	27.03.2025	Hans Krüger	06112 Halle (Saale)
TenneT TSO GmbH i.V gez.: Julia Gotzler i.V gez.: Andreas Junginger											
Kreuzungsstelle Freileitung		Kreuzungsstelle Kabel	Kreuzungsnummer	Kreuzungsobjekt	Objektname	Objektnummer	Eigentümer/ Betreiber	Positionierung	Fremdkreuzungsstelle von Kreuzungsmast	Fremdkreuzungsstelle bis Kreuzungsmast	
Kreuzungsfeld von Mast	Kreuzungsfeld bis Mast	Stationierung									
77	78	-	77/2.6D	Weg	Unbekannt	-	Bundesrepublik Deutschland - Bundeswasserstraßenverwaltung	-	-	-	
77	78	-	77/6.2A	Fernmeldekabel	FM-Kabel	-	WSA Donau MDK	-	-	-	
77	78	-	77/6.5E	Wasserleitungen	Wasser-Ltg	-	WSA Donau MDK	-	-	-	
77	78	-	77/2.5	Unklassifizierte Gemeinde- oder Ortsverbindungsstraße	von Ottmaring nach Dietfurt a.d. Altmühl	-	Bundesrepublik Deutschland - Bundeswasserstraßenverwaltung	-	-	-	
77	78	-	77/6.5F	Wasserleitungen	Wasser-Ltg	-	WSA Donau MDK	-	-	-	
77	78	-	77/6.5G	Wasserleitungen	Wasser-Ltg	-	WSA Donau MDK	-	-	-	
77	78	-	77/5.4	Richtfunkstrecke	Richtfunkstrecke	-	Richtfunk Vodafone	-	-	-	
77	78	-	77/6.5H	Wasserleitungen	Wasser-Ltg	-	WSA Donau MDK	-	-	-	
77	78	-	77/6.5I	Wasserleitungen	Wasser-Ltg	-	WSA Donau MDK	-	-	-	
77	78	-	77/6.2B	Fernmeldekabel	FM-Kabel	-	Vodafone Kabel Deutschland GmbH	-	-	-	
77	78	-	77/6.2C	Fernmeldekabel	FM-Kabel	-	Inexio	-	-	-	
77	78	-	77/6.1A	Hoch-, Mittel- und Niederspannungskabel	7x MSP-Kabel	-	Bayernwerk Netz GmbH	-	-	-	
77	78	-	77/6.5J	Wasserleitungen	Wasser-Ltg	-	Stadt Dietfurt a.d. Altmühl	-	-	-	
77	78	-	77/6.5K	Wasserleitungen	Wasser-Ltg	-	Zweckverband zur Wasserversorgung der Jachenhausener Gruppe	-	-	-	
77	78	-	77/6.1B	Hoch-, Mittel- und Niederspannungskabel	6x MSP-Kabel	-	Bayernwerk Netz GmbH	-	-	-	
77	78	-	77/6.2D	Fernmeldekabel	6x FM-Kabel	-	Deutsche Telekom Technik GmbH	-	-	-	
77	78	-	77/6.5L	Wasserleitungen	Wasser-Ltg	-	WSA Donau MDK	-	-	-	
77	78	-	77/6.5M	Wasserleitungen	Wasser-Ltg	-	Stadt Dietfurt a.d. Altmühl	-	-	-	
77	78	-	77/6.5N	Wasserleitungen	Wasser-Ltg	-	Stadt Dietfurt a.d. Altmühl	-	-	-	
77	78	-	77/6.5O	Wasserleitungen	Wasser-Ltg	-	Stadt Dietfurt a.d. Altmühl	-	-	-	
77	78	-	77/6.5P	Wasserleitungen	Wasser-Ltg	-	WSA Donau MDK	-	-	-	
77	78	-	77/6.5Q	Wasserleitungen	Wasser-Ltg	-	WSA Donau MDK	-	-	-	
78	79	-	78/6.1A	Hoch-, Mittel- und Niederspannungskabel	MSP-Kabel	-	Bayernwerk Netz GmbH	-	-	-	
78	79	-	78/6.5	Wasserleitungen	Wasser-Ltg	-	WSA Donau MDK	-	-	-	
78	79	-	78/2.6A	Weg	Unbekannt	-	Stadt Dietfurt a.d. Altmühl; Bundesrepublik Deutschland - Bundeswasserstraßenverwaltung	-	-	-	
78	79	-	78/6.1B	Hoch-, Mittel- und Niederspannungskabel	MSP-Kabel	-	Bayernwerk Netz GmbH	-	-	-	
78	79	-	78/6.2	Fernmeldekabel	FM-Kabel	-	GTT GmbH	-	-	-	



			Kreuzungsverzeichnis Raitersaich – Ludersheim – Sittling – Altheim 380-kV-Ersatzneubauprojekt Ltg.-Abschnitt B-Nord Sittling - Ludersheim_West				Planfeststellungsunterlage			Unterlage 5.4.1
Aufgestellt: Bayreuth, den 27.11.2024 TenneT TSO GmbH i.V gez.: Julia Gotzler i.V gez.: Andreas Junginger			Trassierungsfirma: <div style="text-align: center;">  </div>					Datum	Name	Firma
							aufgestellt	05.11.2024	Hans Krüger	Sweco GmbH
							geprüft	06.11.2024	Anne Geyer	Grenzstraße 26
							geändert	27.03.2025	Hans Krüger	06112 Halle (Saale)
Kreuzungsstelle Freileitung		Kreuzungsstelle Kabel	Kreuzungsnummer	Kreuzungsobjekt	Objektname	Objektnummer	Eigentümer/ Betreiber	Positionierung	Fremdkreuzungsstelle von Kreuzungsmast	Fremdkreuzungsstelle bis Kreuzungsmast
Kreuzungsfeld von Mast	Kreuzungsfeld bis Mast	Stationierung								
78	79	-	78/2.6B	Weg	Unbekannt	-	Stadt Dietfurt a.d. Altmühl	-	-	-
79	80	-	79/5.4	Richtfunkstrecke	Richtfunkstrecke	-	Richtfunk Vodafone	-	-	-
79	80	-	79/4.3	Freileitung mit UN < 110 kV	MSP-Freileitung	-	Bayernwerk Netz GmbH	-	-	-
79	80	-	79/6.5	Wasserleitungen	Wasser-Ltg	-	Zweckverband zur Wasserversorgung der Jachenhausener Gruppe	-	-	-
79	80	-	79/2.6	Weg	Unbekannt	-	Stadt Dietfurt a.d. Altmühl	-	-	-
80	81	-	80/6.4	Gasleitungen	Gas-Ltg	-	Bayernwerk Netz GmbH	-	-	-
80	81	-	80/2.5A	Unklassifizierte Gemeinde- oder Ortsverbindungsstraße	von Ottmaring nach Dietfurt a.d. Altmühl	-	Stadt Dietfurt a.d. Altmühl	-	-	-
80	81	-	80/6.2A	Fernmeldekabel	FM-Kabel	-	Deutsche Telekom Technik GmbH	-	-	-
80	81	-	80/6.2B	Fernmeldekabel	FM-Kabel	-	Vodafone Kabel Deutschland GmbH	-	-	-
80	81	-	80/6.2C	Fernmeldekabel	FM-Kabel	-	GTT GmbH	-	-	-
80	81	-	80/2.6	Weg	Unbekannt	-	Stadt Dietfurt a.d. Altmühl	-	-	-
80	81	-	80/2.5B	Unklassifizierte Gemeinde- oder Ortsverbindungsstraße	Unbekannt	-	Stadt Dietfurt a.d. Altmühl	-	-	-
80	81	-	80/5.4	Richtfunkstrecke	Richtfunkstrecke	-	Richtfunk Vodafone	-	-	-
81	82	-	81/5.4	Richtfunkstrecke	Richtfunkstrecke	-	Richtfunk Vodafone	-	-	-
81	82	-	81/2.6A	Weg	Unbekannt	-	Stadt Dietfurt a.d. Altmühl; 1067	-	-	-
81	82	-	81/2.6B	Weg	Unbekannt	-	200	-	-	-
82	83	-	82/2.6A	Weg	Unbekannt	-	Stadt Dietfurt a.d. Altmühl; 901; 1074; 411; 1177; 270	-	-	-
82	83	-	82/2.6B	Weg	Unbekannt	-	Stadt Dietfurt a.d. Altmühl	-	-	-
82	83	-	82/4.3	Freileitung mit UN < 110 kV	MSP-Freileitung	-	Bayernwerk Netz GmbH	-	-	-
82	83	-	82/2.6C	Weg	Unbekannt	-	Stadt Dietfurt a.d. Altmühl; 901	-	-	-
83	84	-	83/2.6A	Weg	Unbekannt	-	Stadt Dietfurt a.d. Altmühl	-	-	-
83	84	-	83/2.6B	Weg	Unbekannt	-	Stadt Dietfurt a.d. Altmühl; 951; 952	-	-	-
84	85	-	84/2.6A	Weg	Unbekannt	-	Stadt Dietfurt a.d. Altmühl	-	-	-
84	85	-	84/6.1A	Hoch-, Mittel- und Niederspannungskabel	MSP-Kabel	-	Bayernwerk Netz GmbH	-	-	-
84	85	-	84/2.6B	Weg	Unbekannt	-	Stadt Dietfurt a.d. Altmühl	-	-	-
84	85	-	84/6.1B	Hoch-, Mittel- und Niederspannungskabel	MSP-Kabel	-	neoVIS s.e.	-	-	-



			Kreuzungsverzeichnis Raitersaich – Ludersheim – Sittling – Altheim 380-kV-Ersatzneubauprojekt Ltg.-Abschnitt B-Nord Sittling - Ludersheim_West				Planfeststellungsunterlage			Unterlage 5.4.1
Aufgestellt: Bayreuth, den 27.11.2024 TenneT TSO GmbH i.V gez.: Julia Gotzler i.V gez.: Andreas Junginger			Trassierungsfirma: <div style="text-align: center;">  </div>					Datum	Name	Firma
							aufgestellt	05.11.2024	Hans Krüger	Sweco GmbH
							geprüft	06.11.2024	Anne Geyer	Grenzstraße 26
							geändert	27.03.2025	Hans Krüger	06112 Halle (Saale)
Kreuzungsstelle Freileitung		Kreuzungsstelle Kabel	Kreuzungsnummer	Kreuzungsobjekt	Objektname	Objektnummer	Eigentümer/ Betreiber	Positionierung	Fremdkreuzungsstelle von Kreuzungsmast	Fremdkreuzungsstelle bis Kreuzungsmast
Kreuzungsfeld von Mast	Kreuzungsfeld bis Mast	Stationierung								
85	86	-	85/2.6A	Weg	Unbekannt	-	Stadt Dietfurt a.d. Altmühl	-	-	-
85	86	-	85/6.1	Hoch-, Mittel- und Niederspannungskabel	MSP-Kabel	-	Bayernwerk Netz GmbH	-	-	-
85	86	-	85/2.6B	Weg	Unbekannt	-	Stadt Dietfurt a.d. Altmühl	-	-	-
85	86	-	85/2.6C	Weg	Unbekannt	-	Stadt Dietfurt a.d. Altmühl	-	-	-
86	87	-	86/4.3	Freileitung mit UN < 110 kV	MSP-Freileitung	-	Bayernwerk Netz GmbH	-	-	-
86	87	-	86/5.1	Deutsche Telekom AG	Richtfunkstrecke	-	Richtfunk Telekom	-	-	-
86	87	-	86/2.6A	Weg	Unbekannt	-	Stadt Beilngries	-	-	-
86	87	-	86/2.6B	Weg	Unbekannt	-	Stadt Beilngries	-	-	-
86	87	-	86/2.6C	Weg	Unbekannt	-	Stadt Beilngries	-	-	-
87	88	-	87/2.4	Kreisstraße	von Kevenhüll nach Mallerstetten	EI 27	Landkreis Eichstätt	Krztg-km. 0 + 950	-	-
87	88	-	87/2.6A	Weg	Unbekannt	-	Stadt Beilngries; Landkreis Eichstätt	-	-	-
87	88	-	87/2.6B	Weg	Unbekannt	-	Landkreis Eichstätt; Stadt Beilngries	-	-	-
88	89	-	88/2.6A	Weg	Unbekannt	-	Stadt Beilngries	-	-	-
88	89	-	88/2.6B	Weg	Unbekannt	-	Stadt Beilngries	-	-	-
88	89	-	88/2.6C	Weg	Unbekannt	-	710; Stadt Beilngries	-	-	-
88	89	-	88/2.6D	Weg	Unbekannt	-	Stadt Beilngries	-	-	-
89	90	-	89/2.6A	Weg	Unbekannt	-	Stadt Beilngries	-	-	-
89	90	-	89/2.6B	Weg	Unbekannt	-	Stadt Beilngries	-	-	-
90	91	-	90/2.6	Weg	Unbekannt	-	Stadt Beilngries	-	-	-
90	91	-	90/6.5A	Wasserleitungen	Wasser-Ltg	-	Stadt Beilngries	-	-	-
90	91	-	90/6.5B	Wasserleitungen	Wasser-Ltg	-	Zweckverband zur Wasserversorgung der Jachenhausener Gruppe	-	-	-
90	91	-	90/6.5C	Wasserleitungen	Wasser-Ltg	-	Regierung der Oberpfalz	-	-	-
91	92	-	91/2.6A	Weg	Unbekannt	-	Stadt Beilngries	-	-	-
91	92	-	91/2.6B	Weg	Unbekannt	-	Stadt Beilngries	-	-	-
91	92	-	91/2.6C	Weg	Unbekannt	-	Stadt Beilngries	-	-	-
92	93	-	92/2.6A	Weg	Unbekannt	-	Stadt Berching; Stadt Beilngries	-	-	-
92	93	-	92/2.6B	Weg	Unbekannt	-	Stadt Beilngries	-	-	-
93	94	-	93/5.4	Richtfunkstrecke	Richtfunkstrecke	-	Richtfunk Vodafone	-	-	-
93	94	-	93/2.6A	Weg	Unbekannt	-	Stadt Berching	-	-	-
93	94	-	93/2.6B	Weg	Unbekannt	-	Stadt Berching	-	-	-
94	95	-	94/2.6A	Weg	Unbekannt	-	Stadt Berching	-	-	-
94	95	-	94/2.4	Kreisstraße	von Kevenhüll nach Raitenbuch	NM 3	Landkreis Neumarkt i.d.Opf.	Krztg-km. 4 + 079	-	-
94	95	-	94/4.3	Freileitung mit UN < 110 kV	MSP-Freileitung	-	Bayernwerk Netz GmbH	-	-	-
94	95	-	94/2.6B	Weg	Unbekannt	-	Stadt Berching	-	-	-
95	96	-	95/2.6A	Weg	Unbekannt	-	Stadt Berching	-	-	-


			Kreuzungsverzeichnis				Planfeststellungsunterlage			Unterlage 5.4.1	
Aufgestellt: Bayreuth, den 27.11.2024 TenneT TSO GmbH i.V gez.: Julia Gotzler i.V gez.: Andreas Junginger				Trassierungsfirma: <div></div>				Datum	Name	Firma	
							aufgestellt	05.11.2024	Hans Krüger	Sweco GmbH	
							geprüft	06.11.2024	Anne Geyer	Grenzstraße 26	
							geändert	27.03.2025	Hans Krüger	06112 Halle (Saale)	
Kreuzungsstelle Freileitung		Kreuzungsstelle Kabel	Kreuzungsnummer	Kreuzungsobjekt	Objektname	Objektnummer	Eigentümer/ Betreiber	Positionierung	Fremdkreuzungsstelle von Kreuzungsmast	Fremdkreuzungsstelle bis Kreuzungsmast	
Kreuzungsfeld von Mast	Kreuzungsfeld bis Mast	Stationierung									
95	96	-	95/2.6B	Weg	Unbekannt	-	Stadt Berching	-	-	-	
95	96	-	95/5.4	Richtfunkstrecke	Richtfunkstrecke	-	Vodafone Kabel Deutschland GmbH	-	-	-	
96	97	-	96/2.6	Weg	Unbekannt	-	Stadt Berching	-	-	-	
97	98	-	97/2.5	Unklassifizierte Gemeinde- oder Ortsverbindungsstraße	von Raitenbuch nach Wallnsdorf	-	Stadt Berching	-	-	-	
97	98	-	97/2.6A	Weg	Unbekannt	-	Stadt Berching	-	-	-	
97	98	-	97/6.5A	Wasserleitungen	Wasser-Ltg	-	Stadt Berching	-	-	-	
97	98	-	97/6.5B	Wasserleitungen	Wasser-Ltg	-	Stadt Berching	-	-	-	
97	98	-	97/2.6B	Weg	Unbekannt	-	Stadt Berching	-	-	-	
97	98	-	97/2.6C	Weg	Unbekannt	-	Stadt Berching	-	-	-	
98	99	-	98/4.4	Freileitung mit UN ≥ 110 kV	HSP-Freileitung	LH-08-O25	Bayernwerk Netz GmbH	-	65	66	
98	99	-	98/6.1A	Hoch-, Mittel- und Niederspannungskabel	MSP-Kabel	-	Windpower GmbH	-	-	-	
98	99	-	98/6.1B	Hoch-, Mittel- und Niederspannungskabel	MSP-Kabel	-	Windpower GmbH	-	-	-	
98	99	-	98/6.2	Fernmeldekabel	FM-Kabel	-	Inexio	-	-	-	
98	99	-	98/2.6	Weg	Unbekannt	-	Stadt Berching	-	-	-	
98	99	-	98/7.1	Planung	Windenergieanlage	WEA 5	Windpower GmbH	-	-	-	
99	100	-	99/7.1	Planung	Windenergieanlage	WEA 1	Windpower GmbH	-	-	-	
99	100	-	99/2.6A	Weg	Unbekannt	-	Stadt Berching	-	-	-	
99	100	-	99/2.6B	Weg	Unbekannt	-	Stadt Berching	-	-	-	
99	100	-	99/2.6C	Weg	Unbekannt	-	Stadt Berching	-	-	-	
99	100	-	99/6.1	Hoch-, Mittel- und Niederspannungskabel	MSP-Kabel	-	Windpower GmbH	-	-	-	
99	100	-	99/2.6D	Weg	Unbekannt	-	Stadt Berching; 797	-	-	-	
100	101	-	100/7.1	Planung	Windenergieanlage	WEA 4	Windpower GmbH	-	-	-	
100	101	-	100/2.6A	Weg	Unbekannt	-	Stadt Berching	-	-	-	
100	101	-	100/2.6B	Weg	Unbekannt	-	Stadt Berching	-	-	-	
100	101	-	100/5.1	Deutsche Telekom AG	Richtfunkstrecke	-	Richtfunk Telekom	-	-	-	
101	102	-	101/2.4	Kreisstraße	Unbekannt	NM 3	Landkreis Neumarkt i.d.Opf.; Stadt Berching	Krztg-km. 0 + 379	-	-	
101	102	-	101/2.6	Weg	Unbekannt	-	Stadt Berching	-	-	-	
102	103	-	102/2.6	Weg	Unbekannt	-	Stadt Berching	-	-	-	
103	104	-	103/2.3	Landes- oder Staatsstraße	Unbekannt	St 2251	Freistaat Bayern	Krztg-km. 0 + 899	-	-	
104	105	-	104/6.2A	Fernmeldekabel	FM-Kabel	-	Bayrisches Staatsministerium Referat 75	-	-	-	
104	105	-	104/6.2B	Fernmeldekabel	FM-Kabel	-	Deutsche Telekom Technik GmbH	-	-	-	
104	105	-	104/2.6A	Weg	Unbekannt	-	Stadt Berching	-	-	-	
104	105	-	104/2.6B	Weg	Unbekannt	-	Stadt Berching; 590	-	-	-	
104	105	-	104/6.2C	Fernmeldekabel	FM-Kabel	-	Deutsche Telekom Technik GmbH	-	-	-	
105	106	-	105/6.1	Hoch-, Mittel- und Niederspannungskabel	MSP-Kabel	-	1102; 1101	-	-	-	

			Kreuzungsverzeichnis Raitersaich – Ludersheim – Sittling – Altheim 380-kV-Ersatzneubauprojekt Ltg.-Abschnitt B-Nord Sittling - Ludersheim_West				Planfeststellungsunterlage			Unterlage 5.4.1
Aufgestellt: Bayreuth, den 27.11.2024			Trassierungsfirma: <div style="text-align: center;">  </div>					Datum	Name	Firma
TenneT TSO GmbH i.V. gez.: Julia Gotzler i.V. gez.: Andreas Junginger							aufgestellt	05.11.2024	Hans Krüger	Sweco GmbH
							geprüft	06.11.2024	Anne Geyer	Grenzstraße 26
							geändert	27.03.2025	Hans Krüger	06112 Halle (Saale)
Kreuzungsstelle Freileitung		Kreuzungsstelle Kabel	Kreuzungsnummer	Kreuzungsobjekt	Objektname	Objektnummer	Eigentümer/ Betreiber	Positionierung	Fremdkreuzungsstelle von Kreuzungsmast	Fremdkreuzungsstelle bis Kreuzungsmast
Kreuzungsfeld von Mast	Kreuzungsfeld bis Mast	Stationierung								
105	106	-	105/7.2	PV-Freiflächenanlage	PV-Freiflächenanlage	-	Windpower GmbH	-	-	-
106	107	-	106/2.6	Weg	Unbekannt	-	Stadt Berching	-	-	-
106	107	-	106/6.5A	Wasserleitungen	Wasser-Ltg	-	Stadt Berching	-	-	-
106	107	-	106/6.5B	Wasserleitungen	Wasser-Ltg	-	Stadt Berching	-	-	-
106	107	-	106/6.1	Hoch-, Mittel- und Niederspannungskabel	MSP-Kabel	-	Windpower GmbH	-	-	-
107	108	-	107/2.6A	Weg	Unbekannt	-	Stadt Berching; 356	-	-	-
107	108	-	107/2.6B	Weg	Unbekannt	-	Stadt Berching	-	-	-
107	108	-	107/2.6C	Weg	Unbekannt	-	Stadt Berching	-	-	-
107	108	-	107/4.3	Freileitung mit UN < 110 kV	MSP-Freileitung	-	Bayernwerk Netz GmbH	-	-	-
107	108	-	107/2.6D	Weg	Unbekannt	-	Stadt Berching	-	-	-
108	109	-	108/2.5	Unklassifizierte Gemeinde- oder Ortsverbindungsstraße	Unbekannt	-	Stadt Berching	-	-	-
108	109	-	108/6.2	Fernmeldekabel	FM-Kabel	-	Inexio	-	-	-
108	109	-	108/5.4A	Richtfunkstrecke	Unbekannt	-	Telefonica	-	-	-
108	109	-	108/5.4B	Richtfunkstrecke	Unbekannt	-	Richtfunk Vodafone	-	-	-
108	109	-	108/2.6	Weg	Unbekannt	-	Stadt Berching	-	-	-
109	110	-	109/5.4A	Richtfunkstrecke	Richtfunkstrecke	-	Telefonica	-	-	-
109	110	-	109/5.4B	Richtfunkstrecke	Richtfunkstrecke	-	Richtfunk Vodafone	-	-	-
109	110	-	109/2.6	Weg	Unbekannt	-	Stadt Berching	-	-	-
109	110	-	109/2.5A	Unklassifizierte Gemeinde- oder Ortsverbindungsstraße	Unbekannt	-	Stadt Berching	-	-	-
109	110	-	109/2.5B	Unklassifizierte Gemeinde- oder Ortsverbindungsstraße	von Ernersdorf nach Altmannsberg	-	Stadt Berching	-	-	-
110	111	-	110/2.6A	Weg	Unbekannt	-	Stadt Berching	-	-	-
110	111	-	110/6.5A	Wasserleitungen	Wasser-Ltg	-	Stadt Berching	-	-	-
110	111	-	110/6.5B	Wasserleitungen	Wasser-Ltg	-	Stadt Berching	-	-	-
110	111	-	110/2.5	Unklassifizierte Gemeinde- oder Ortsverbindungsstraße	von Ernersdorf nach Grubach	-	Stadt Berching	-	-	-
110	111	-	110/2.6B	Weg	Unbekannt	-	Stadt Berching	-	-	-
111	112	-	111/6.5A	Wasserleitungen	Wasser-Ltg	-	Stadt Berching	-	-	-
111	112	-	111/6.5B	Wasserleitungen	Wasser-Ltg	-	Stadt Berching	-	-	-
112	113	-	112/2.6	Weg	Unbekannt	-	Stadt Berching	-	-	-
113	114	-	113/2.6A	Weg	Unbekannt	-	489; Stadt Berching	-	-	-
113	114	-	113/2.6B	Weg	Unbekannt	-	Stadt Berching	-	-	-
114	115	-	114/2.4	Kreisstraße	Unbekannt	NM 2	Landkreis Neumarkt i.d.Opf.; Stadt Berching	Krzg-km. 3 + 266	-	-
114	115	-	114/6.5A	Wasserleitungen	Wasser-Ltg	-	Stadt Berching	-	-	-
114	115	-	114/6.5B	Wasserleitungen	Wasser-Ltg	-	Stadt Berching	-	-	-
114	115	-	114/2.6A	Weg	Unbekannt	-	Landkreis Neumarkt i.d.Opf.; Stadt Berching; 857	-	-	-
114	115	-	114/2.6B	Weg	Unbekannt	-	23; Stadt Berching	-	-	-



			Raitersaich – Ludersheim – Sittling – Altheim 380-kV-Ersatzneubauprojekt Ltg.-Abschnitt B-Nord Sittling - Ludersheim_West				Planfeststellungsunterlage			Unterlage 5.4.1	
Aufgestellt: Bayreuth, den 27.11.2024				<div>Trassierungsfirma:</div> <div></div>				Datum	Name	Firma	
TenneT TSO GmbH i.V. gez.: Julia Gotzler i.V. gez.: Andreas Junginger							aufgestellt	05.11.2024	Hans Krüger	Sweco GmbH	
							geprüft	06.11.2024	Anne Geyer	Grenzstraße 26	
							geändert	27.03.2025	Hans Krüger	06112 Halle (Saale)	
Kreuzungsstelle Freileitung		Kreuzungsstelle Kabel	Kreuzungsnummer	Kreuzungsobjekt	Objektname	Objektnummer	Eigentümer/ Betreiber	Positionierung	Fremdkreuzungsstelle von Kreuzungsmast	Fremdkreuzungsstelle bis Kreuzungsmast	
Kreuzungsfeld von Mast	Kreuzungsfeld bis Mast	Stationierung									
115	116	-	115/2.6A	Weg	Unbekannt	-	23; Stadt Berching	-	-	-	
115	116	-	115/2.6B	Weg	Unbekannt	-	Stadt Berching	-	-	-	
116	117	-	116/2.6A	Weg	Unbekannt	-	583; 1260; Stadt Berching	-	-	-	
116	117	-	116/2.6B	Weg	Unbekannt	-	1260; Stadt Berching	-	-	-	
118	119	-	118/2.6A	Weg	Unbekannt	-	583; 119	-	-	-	
118	119	-	118/2.6B	Weg	Unbekannt	-	173; 857	-	-	-	
118	119	-	118/2.6C	Weg	Unbekannt	-	173	-	-	-	
118	119	-	118/2.6D	Weg	Unbekannt	-	Stadt Berching	-	-	-	
118	119	-	118/2.6E	Weg	Unbekannt	-	1153; 1152; 173	-	-	-	
119	120	-	119/6.2	Fernmeldekabel	FM-Kabel	-	Deutsche Telekom Technik GmbH	-	-	-	
119	120	-	119/2.6A	Weg	Unbekannt	-	Stadt Berching	-	-	-	
119	120	-	119/2.6B	Weg	Unbekannt	-	133	-	-	-	
119	120	-	119/2.6C	Weg	Unbekannt	-	133	-	-	-	
120	121	-	120/2.6A	Weg	Unbekannt	-	537	-	-	-	
120	121	-	120/2.6B	Weg	Unbekannt	-	537	-	-	-	
120	121	-	120/6.2	Fernmeldekabel	FM-Kabel	-	Deutsche Telekom Technik GmbH	-	-	-	
120	121	-	120/2.6C	Weg	Unbekannt	-	Stadt Berching	-	-	-	
120	121	-	120/2.6D	Weg	Unbekannt	-	Stadt Berching	-	-	-	
120	121	-	120/2.6E	Weg	Unbekannt	-	Stadt Berching; 438	-	-	-	
120	121	-	120/2.6F	Weg	Unbekannt	-	1183; Stadt Berching	-	-	-	
121	122	-	121/2.6A	Weg	Unbekannt	-	Stadt Berching	-	-	-	
121	122	-	121/2.6B	Weg	Unbekannt	-	Stadt Berching	-	-	-	
121	122	-	121/4.3	Freileitung mit UN < 110 kV	MSP-Freileitung	-	Bayernwerk Netz GmbH	-	-	-	
121	122	-	121/3.5	Graben oder nicht genehmigungspflichtige Gewässer	Unbekannt	-	Stadt Berching; Bundesrepublik Deutschland - Bundesstraßenverwaltung	-	-	-	
122	KA-MUHS C02	-	122/2.6A	Weg	Unbekannt	-	Gemeinde Mühlhausen	-	-	-	
122	KA-MUHS C02	-	122/2.6B	Weg	Unbekannt	-	Gemeinde Mühlhausen	-	-	-	
122	KA-MUHS C12	-	122/2.6C	Weg	Unbekannt	-	Gemeinde Mühlhausen	-	-	-	
122	KA-MUHS C12	-	122/2.6D	Weg	Unbekannt	-	Gemeinde Mühlhausen	-	-	-	
-	-	0+022	1.1/2.6A	Weg	Unbekannt	-	868	-	-	-	
-	-	0+084	1.1/2.6B	Weg	Unbekannt	-	693	-	-	-	
-	-	0+154	1.1/2.6C	Weg	Unbekannt	-	693	-	-	-	
-	-	0+193	1.2/2.6	Weg	Unbekannt	-	693	-	-	-	
-	-	0+239	1.3/2.6A	Weg	Unbekannt	-	693	-	-	-	
-	-	0+253	1.3/2.6B	Weg	Unbekannt	-	693	-	-	-	
-	-	0+254	1.3/2.6C	Weg	Unbekannt	-	693	-	-	-	
-	-	0+331	1.3/2.6D	Weg	Unbekannt	-	601	-	-	-	
-	-	0+348	1.3/2.6E	Weg	Unbekannt	-	Gemeinde Mühlhausen	-	-	-	



			Kreuzungsverzeichnis Raitersaich – Ludersheim – Sittling – Altheim 380-kV-Ersatzneubauprojekt Ltg.-Abschnitt B-Nord Sittling - Ludersheim_West				Planfeststellungsunterlage			Unterlage 5.4.1
Aufgestellt: Bayreuth, den 27.11.2024 TenneT TSO GmbH i.V gez.: Julia Gotzler i.V gez.: Andreas Junginger			Trassierungsfirma: <div style="text-align: center;">  </div>					Datum	Name	Firma
							aufgestellt	05.11.2024	Hans Krüger	Sweco GmbH
							geprüft	06.11.2024	Anne Geyer	Grenzstraße 26
							geändert	27.03.2025	Hans Krüger	06112 Halle (Saale)
Kreuzungsstelle Freileitung		Kreuzungsstelle Kabel	Kreuzungsnummer	Kreuzungsobjekt	Objektname	Objektnummer	Eigentümer/ Betreiber	Positionierung	Fremdkreuzungsstelle von Kreuzungsmast	Fremdkreuzungsstelle bis Kreuzungsmast
Kreuzungsfeld von Mast	Kreuzungsfeld bis Mast	Stationierung								
-	-	0+526	1.5/2.6A	Weg	Unbekannt	-	Gemeinde Mühlhausen	-	-	-
-	-	0+549	1.5/2.6B	Weg	Unbekannt	-	Gemeinde Mühlhausen	-	-	-
-	-	0+616	1.7/6.4A	Gasleitungen	Gas-Ltg	-	Bayernwerk Netz GmbH	-	-	-
-	-	0+617	1.7/6.1	Hoch-, Mittel- und Niederspannungskabel	NSP-Kabel	-	Bayernwerk Netz GmbH	-	-	-
-	-	0+619	1.7/2.6A	Weg	Unbekannt	-	Gemeinde Mühlhausen	-	-	-
-	-	0+625	1.7/2.4	Kreisstraße	Unbekannt	NM 12	Gemeinde Mühlhausen	-	-	-
-	-	0+629	1.7/6.4B	Gasleitungen	Gas-Ltg	-	Bayernwerk Netz GmbH	-	-	-
-	-	0+630	1.7/6.5	Wasserleitungen	Wasser-Ltg	-	Gemeinde Mühlhausen	-	-	-
-	-	0+791	1.7/2.6B	Weg	Unbekannt	-	Gemeinde Mühlhausen	-	-	-
-	-	0+931	1.8/2.6	Weg	Unbekannt	-	Gemeinde Mühlhausen	-	-	-
-	-	0+936	1.8/3.5	Graben oder nicht genehmigungspflichtige Gewässer	Graben	-	Gemeinde Mühlhausen	-	-	-
-	-	1+039	1.10/2.6A	Weg	Unbekannt	-	Gemeinde Mühlhausen	-	-	-
-	-	1+326	1.10/2.6B	Weg	Unbekannt	-	Gemeinde Mühlhausen	-	-	-
-	-	1+329	1.10/2.6C	Weg	Unbekannt	-	Gemeinde Mühlhausen	-	-	-
-	-	1+503	1.10/2.6D	Weg	Unbekannt	-	Gemeinde Mühlhausen	-	-	-
-	-	1+768	1.10/2.6E	Weg	Unbekannt	-	Gemeinde Mühlhausen	-	-	-
-	-	1+842	1.10/6.2A	Fernmeldekabel	FM-Kabel	-	Deutsche Telekom Technik GmbH	-	-	-
-	-	1+850	1.10/2.5	Unklassifizierte Gemeinde- oder Ortsverbindungsstraße	Wappersdorfer Straße	-	Gemeinde Mühlhausen	-	-	-
-	-	1+854	1.10/6.2B	Fernmeldekabel	FM-Kabel	-	Deutsche Telekom Technik GmbH	-	-	-
-	-	1+855	1.10/6.5	Wasserleitungen	Wasser-Ltg	-	Gemeinde Mühlhausen	-	-	-
-	-	2+154	1.11/6.1	Hoch-, Mittel- und Niederspannungskabel	MSP-Kabel	-	Bayernwerk Netz GmbH	-	-	-
-	-	2+155	1.11/2.6	Weg	Unbekannt	-	Gemeinde Mühlhausen	-	-	-
-	-	2+528	1.16/2.6	Weg	Unbekannt	-	Gemeinde Mühlhausen	-	-	-
-	-	2+626	1.17/6.2	Fernmeldekabel	FM-Kabel	-	Brandl Services GmbH	-	-	-
-	-	2+628	1.17/2.5	Unklassifizierte Gemeinde- oder Ortsverbindungsstraße	Am Ludwigskanal	-	Gemeinde Mühlhausen	-	-	-



			Raitersaich – Ludersheim – Sittling – Altheim 380-kV-Ersatzneubauprojekt Ltg.-Abschnitt B-Nord Sittling - Ludersheim_West				Planfeststellungsunterlage			Unterlage 5.4.1	
Aufgestellt: Bayreuth, den 27.11.2024				Trassierungsfirma: <div></div>					Datum	Name	Firma
TenneT TSO GmbH i.V gez.: Julia Gotzler i.V gez.: Andreas Junginger								aufgestellt	05.11.2024	Hans Krüger	Sweco GmbH
								geprüft	06.11.2024	Anne Geyer	Grenzstraße 26
								geändert	27.03.2025	Hans Krüger	06112 Halle (Saale)
Kreuzungsstelle Freileitung		Kreuzungsstelle Kabel	Kreuzungsnummer	Kreuzungsobjekt	Objektname	Objektnummer	Eigentümer/ Betreiber	Positionierung	Fremdkreuzungsstelle von Kreuzungsmast	Fremdkreuzungsstelle bis Kreuzungsmast	
Kreuzungsfeld von Mast	Kreuzungsfeld bis Mast	Stationierung									
KA-MUHN C12	123	-	KA-MUHN C12/2.6A	Weg	Unbekannt	-	Gemeinde Mühlhausen	-	-	-	
KA-MUHN C02	123	-	KA-MUHN C02/2.6A	Weg	Unbekannt	-	Gemeinde Mühlhausen	-	-	-	
123	124	-	123/2.6A	Weg	Unbekannt	-	Gemeinde Mühlhausen	-	-	-	
123	124	-	123/2.6B	Weg	Unbekannt	-	Gemeinde Mühlhausen	-	-	-	
123	124	-	123/2.6C	Weg	Unbekannt	-	Gemeinde Mühlhausen	-	-	-	
124	125	-	124/3.5A	Graben oder nicht genehmigungspflichtige Gewässer	Kanal	-	Freistaat Bayern	-	-	-	
124	125	-	124/2.6A	Weg	Unbekannt	-	Freistaat Bayern	-	-	-	
124	125	-	124/3.5B	Graben oder nicht genehmigungspflichtige Gewässer	Ludwig-Main-Donau-Kanal	-	Freistaat Bayern	-	-	-	
124	125	-	124/2.6B	Weg	Unbekannt	-	Freistaat Bayern	-	-	-	
124	125	-	124/2.6C	Weg	Unbekannt	-	Bundesrepublik Deutschland - Bundesstraßenverwaltung	-	-	-	
124	125	-	124/6.2A	Fernmeldekabel	FM-Kabel	-	N-ERGIE	-	-	-	
124	125	-	124/6.4A	Gasleitungen	Gas-Ltg	-	N-ERGIE	-	-	-	
124	125	-	124/6.4B	Gasleitungen	Gas-Ltg	-	Bayernwerk Netz GmbH	-	-	-	
124	125	-	124/6.2B	Fernmeldekabel	FM-Kabel	-	Gemeinde Mühlhausen	-	-	-	
124	125	-	124/6.2C	Fernmeldekabel	FM-Kabel	-	PLEdoc GmbH	-	-	-	
124	125	-	124/2.2	Bundesstraße	Unbekannt	B 299	Bundesrepublik Deutschland - Bundesstraßenverwaltung	Krztg-km. 0 + 780	-	-	
125	126	-	125/5.4	Richtfunkstrecke	Richtfunkstrecke	-	Telefonica	-	-	-	
125	126	-	125/3.5A	Graben oder nicht genehmigungspflichtige Gewässer	Teich	-	615; 215	-	-	-	
125	126	-	125/2.6A	Weg	Unbekannt	-	215	-	-	-	
125	126	-	125/3.5B	Graben oder nicht genehmigungspflichtige Gewässer	Teich	-	215	-	-	-	
125	126	-	125/4.3	Freileitung mit UN < 110 kV	MSP-Freileitung	-	Bayernwerk Netz GmbH	-	-	-	
125	126	-	125/2.6B	Weg	Unbekannt	-	215	-	-	-	
125	126	-	125/3.5C	Graben oder nicht genehmigungspflichtige Gewässer	Graben	-	215	-	-	-	
126	127	-	126/2.6A	Weg	Unbekannt	-	Freistaat Bayern - Forstverwaltung	-	-	-	
126	127	-	126/2.6B	Weg	Unbekannt	-	Freistaat Bayern - Forstverwaltung	-	-	-	

			Kreuzungsverzeichnis Raitersaich – Ludersheim – Sittling – Altheim 380-kV-Ersatzneubauprojekt Ltg.-Abschnitt B-Nord Sittling - Ludersheim_West				Planfeststellungsunterlage			Unterlage 5.4.1
Aufgestellt: Bayreuth, den 27.11.2024 TenneT TSO GmbH i.V gez.: Julia Gotzler i.V gez.: Andreas Junginger			Trassierungsfirma: <div style="text-align: center;">  </div>					Datum	Name	Firma
							aufgestellt	05.11.2024	Hans Krüger	Sweco GmbH
							geprüft	06.11.2024	Anne Geyer	Grenzstraße 26
							geändert	27.03.2025	Hans Krüger	06112 Halle (Saale)
Kreuzungsstelle Freileitung		Kreuzungsstelle Kabel	Kreuzungsnummer	Kreuzungsobjekt	Objektname	Objektnummer	Eigentümer/ Betreiber	Positionierung	Fremdkreuzungsstelle von Kreuzungsmast	Fremdkreuzungsstelle bis Kreuzungsmast
Kreuzungsfeld von Mast	Kreuzungsfeld bis Mast	Stationierung								
126	127	-	126/2.6C	Weg	Unbekannt	-	Freistaat Bayern - Forstverwaltung	-	-	-
126	127	-	126/2.6D	Weg	Unbekannt	-	Freistaat Bayern - Forstverwaltung	-	-	-
126	127	-	126/2.6E	Weg	Unbekannt	-	Freistaat Bayern - Forstverwaltung	-	-	-
126	127	-	126/2.6F	Weg	Unbekannt	-	Freistaat Bayern - Forstverwaltung	-	-	-
126	127	-	126/2.6G	Weg	Unbekannt	-	Freistaat Bayern - Forstverwaltung	-	-	-
127	128	-	127/2.6A	Weg	Unbekannt	-	Freistaat Bayern - Forstverwaltung	-	-	-
127	128	-	127/2.6B	Weg	Unbekannt	-	Freistaat Bayern - Forstverwaltung	-	-	-
127	128	-	127/6.2	Fernmeldekabel	FM-Kabel	-	Deutsche Telekom Technik GmbH	-	-	-
127	128	-	127/2.3	Landes- oder Staatsstraße	Unbekannt	St 2220	Freistaat Bayern	Krzkg-km. 1 + 520	-	-
128	129	-	128/3.5	Graben oder nicht genehmigungspflichtige Gewässer	Teich	-	1210; 1213	-	-	-
128	129	-	128/2.6	Weg	Unbekannt	-	389; 1210; 1213	-	-	-
128	129	-	128/4.4	Freileitung mit UN ≥ 110 kV	HSP-Freileitung	LH-08-O25	Bayernwerk Netz GmbH	parallel	26	28
129	130	-	129/4.4	Freileitung mit UN ≥ 110 kV	HSP-Freileitung	LH-08-O25	Bayernwerk Netz GmbH	parallel	24	26
129	130	-	129/2.6A	Weg	Unbekannt	-	Freistaat Bayern - Forstverwaltung	-	-	-
129	130	-	129/2.6B	Weg	Unbekannt	-	869; Gemeinde Sengenthal	-	-	-
129	130	-	129/6.2	Fernmeldekabel	FM-Kabel	-	Deutsche Telekom Technik GmbH	-	-	-
131	132	-	131/2.5	Unklassifizierte Gemeinde- oder Ortsverbindungsstraße	von Forst nach Stadthof	-	Gemeinde Sengenthal	-	-	-
131	132	-	131/6.2	Fernmeldekabel	FM-Kabel	-	Deutsche Telekom Technik GmbH	-	-	-
131	132	-	131/4.4	Freileitung mit UN ≥ 110 kV	HSP-Freileitung	LH-08-O25	Bayernwerk Netz GmbH	-	22	23
131	132	-	131/2.6	Weg	Unbekannt	-	Gemeinde Sengenthal	-	-	-
132	133	-	132/4.3	Freileitung mit UN < 110 kV	MSP-Freileitung	-	Bayernwerk Netz GmbH	-	-	-
132	133	-	132/5.1	Deutsche Telekom AG	FM-Freileitung	-	Deutsche Telekom Technik GmbH	-	-	-
132	133	-	132/2.5	Unklassifizierte Gemeinde- oder Ortsverbindungsstraße	von Forst nach Stadthof	-	Gemeinde Sengenthal	-	-	-
132	133	-	132/6.5	Wasserleitungen	Wasser-Ltg	-	Gemeinde Sengenthal	-	-	-
133	134	-	133/2.4	Kreisstraße	Unbekannt	NM 18	Landkreis Neumarkt i.d.Opf.; Gemeinde Sengenthal	Krzkg-km. 0 + 309	-	-

			Kreuzungsverzeichnis Raitersaich – Ludersheim – Sittling – Altheim 380-kV-Ersatzneubauprojekt Ltg.-Abschnitt B-Nord Sittling - Ludersheim_West				Planfeststellungsunterlage			Unterlage 5.4.1
Aufgestellt: Bayreuth, den 27.11.2024			Trassierungsfirma: <div></div>					Datum	Name	Firma
TenneT TSO GmbH i.V. gez.: Julia Gotzler i.V. gez.: Andreas Junginger							aufgestellt	05.11.2024	Hans Krüger	Sweco GmbH
							geprüft	06.11.2024	Anne Geyer	Grenzstraße 26
							geändert	27.03.2025	Hans Krüger	06112 Halle (Saale)
Kreuzungsstelle Freileitung		Kreuzungsstelle Kabel	Kreuzungsnummer	Kreuzungsobjekt	Objektname	Objektnummer	Eigentümer/ Betreiber	Positionierung	Fremdkreuzungsstelle von Kreuzungsmast	Fremdkreuzungsstelle bis Kreuzungsmast
Kreuzungsfeld von Mast	Kreuzungsfeld bis Mast	Stationierung								
133	134	-	133/6.5A	Wasserleitungen	Wasser-Ltg	-	Gemeinde Sengenthal	-	-	-
133	134	-	133/6.5B	Wasserleitungen	Wasser-Ltg	-	Gemeinde Sengenthal	-	-	-
133	134	-	133/5.1	Deutsche Telekom AG	FM-Freileitung	-	Deutsche Telekom Technik GmbH	-	-	-
133	134	-	133/5.4	Richtfunkstrecke	Richtfunkstrecke	-	Richtfunk Vodafone	-	-	-
134	135	-	134/2.6A	Weg	Unbekannt	-	Gemeinde Sengenthal	-	-	-
134	135	-	134/6.1	Hoch-, Mittel- und Niederspannungskabel	MSP-Kabel	-	Greenovative GmbH	-	-	-
134	135	-	134/3.5	Graben oder nicht genehmigungspflichtige Gewässer	Teich	-	787	-	-	-
134	135	-	134/2.6B	Weg	Unbekannt	-	Gemeinde Sengenthal	-	-	-
134	135	-	134/2.6C	Weg	Unbekannt	-	Gemeinde Sengenthal	-	-	-
135	136	-	135/6.4	Gasleitungen	Gas-Ltg	-	Bayernwerk Netz GmbH	-	-	-
135	136	-	135/2.6	Weg	Unbekannt	-	Gemeinde Berggau	-	-	-
136	137	-	136/2.6	Weg	Unbekannt	-	Gemeinde Berggau	-	-	-
136	137	-	136/2.5	Unklassifizierte Gemeinde- oder Ortsverbindungsstraße	von Reichertshofen nach Mittelricht	-	Gemeinde Berggau	-	-	-
137	138	-	137/2.6	Weg	Unbekannt	-	Gemeinde Berggau	-	-	-
137	138	-	137/5.1	Deutsche Telekom AG	Richtfunkstrecke	-	Richtfunk Telekom	-	-	-
138	139	-	138/6.1A	Hoch-, Mittel- und Niederspannungskabel	MSP-Kabel	-	Südwerk Energie GmbH	-	-	-
138	139	-	138/2.6A	Weg	Unbekannt	-	Gemeinde Berggau	-	-	-
138	139	-	138/6.1B	Hoch-, Mittel- und Niederspannungskabel	MSP-Kabel	-	Südwerk Energie GmbH	-	-	-
138	139	-	138/2.6B	Weg	Unbekannt	-	Gemeinde Berggau	-	-	-
138	139	-	138/2.6C	Weg	Unbekannt	-	Gemeinde Berggau	-	-	-
138	139	-	138/5.4	Richtfunkstrecke	Richtfunkstrecke	-	450connect	-	-	-
140	141	-	140/2.6	Weg	Unbekannt	-	Gemeinde Berggau	-	-	-
140	141	-	140/5.4	Richtfunkstrecke	Richtfunkstrecke	-	Bayerischer Rundfunk	-	-	-
140	141	-	140/2.5	Unklassifizierte Gemeinde- oder Ortsverbindungsstraße	von Mittelricht nach Berggau	-	Gemeinde Berggau; 388; 390	-	-	-
140	141	-	140/6.4	Gasleitungen	Gas-Ltg	-	Bayernwerk Netz GmbH	-	-	-
140	141	-	140/3.5	Graben oder nicht genehmigungspflichtige Gewässer	Graben	-	Gemeinde Berggau	-	-	-
141	142	-	141/2.6A	Weg	Unbekannt	-	Gemeinde Berggau	-	-	-
141	142	-	141/6.5A	Wasserleitungen	Wasser-Ltg	-	Gemeinde Berggau	-	-	-
141	142	-	141/6.2A	Fernmeldekabel	FM-Kabel	-	Vodafone Kabel Deutschland GmbH	-	-	-

			Raitersaich – Ludersheim – Sittling – Altheim 380-kV-Ersatzneubauprojekt Ltg.-Abschnitt B-Nord Sittling - Ludersheim_West				Planfeststellungsunterlage			Unterlage 5.4.1	
Aufgestellt: Bayreuth, den 27.11.2024				<div>Trassierungsfirma:</div> <div></div>				Datum	Name	Firma	
TenneT TSO GmbH i.V gez.: Julia Gotzler i.V gez.: Andreas Junginger							aufgestellt	05.11.2024	Hans Krüger	Sweco GmbH	
							geprüft	06.11.2024	Anne Geyer	Grenzstraße 26	
							geändert	27.03.2025	Hans Krüger	06112 Halle (Saale)	
Kreuzungsstelle Freileitung		Kreuzungsstelle Kabel	Kreuzungsnummer	Kreuzungsobjekt	Objektname	Objektnummer	Eigentümer/ Betreiber	Positionierung	Fremdkreuzungsstelle von Kreuzungsmast	Fremdkreuzungsstelle bis Kreuzungsmast	
Kreuzungsfeld von Mast	Kreuzungsfeld bis Mast	Stationierung									
141	142	-	141/6.2B	Fernmeldekabel	FM-Kabel	-	Deutsche Telekom Technik GmbH	-	-	-	
141	142	-	141/6.5B	Wasserleitungen	Wasser-Ltg	-	Gemeinde Berggau	-	-	-	
141	142	-	141/2.3	Landes- oder Staatsstraße	Unbekannt	St 2238	Freistaat Bayern	Krzg-km. 2 + 289	-	-	
141	142	-	141/6.5C	Wasserleitungen	Wasser-Ltg	-	Gemeinde Berggau	-	-	-	
141	142	-	141/2.6B	Weg	Unbekannt	-	Freistaat Bayern	-	-	-	
141	142	-	141/3.5	Graben oder nicht genehmigungspflichtige Gewässer	Unbekannt	-	Freistaat Bayern	-	-	-	
142	143	-	142/2.5	Unklassifizierte Gemeinde- oder Ortsverbindungsstraße	von St 2238 nach Neuricht	-	Gemeinde Berggau	-	-	-	
142	143	-	142/6.5A	Wasserleitungen	Wasser-Ltg	-	Gemeinde Berggau	-	-	-	
142	143	-	142/6.5B	Wasserleitungen	Wasser-Ltg	-	Gemeinde Berggau	-	-	-	
142	143	-	142/6.5C	Wasserleitungen	Wasser-Ltg	-	Gemeinde Berggau	-	-	-	
142	143	-	142/2.6A	Weg	Unbekannt	-	Gemeinde Berggau	-	-	-	
142	143	-	142/2.6B	Weg	Unbekannt	-	Gemeinde Berggau	-	-	-	
143	144	-	143/4.3	Freileitung mit UN < 110 kV	MSP-Freileitung	-	Bayernwerk Netz GmbH	-	-	-	
144	145	-	144/2.6A	Weg	Unbekannt	-	Gemeinde Berggau	-	-	-	
144	145	-	144/2.6B	Weg	Unbekannt	-	Gemeinde Berggau	-	-	-	
144	145	-	144/6.1	Hoch-, Mittel- und Niederspannungskabel	MSP-Kabel	-	Bayernwerk Netz GmbH	-	-	-	
144	145	-	144/2.6C	Weg	Unbekannt	-	Gemeinde Berggau	-	-	-	
144	145	-	144/4.4	Freileitung mit UN ≥ 110 kV	HSP-Freileitung	BL 400	DB Immobilien GmbH	-	7	8	
145	146	-	145/2.6A	Weg	Unbekannt	-	Gemeinde Berggau	-	-	-	
145	146	-	145/2.4	Kreisstraße	Unbekannt	NM 44	Landkreis Neumarkt i.d.OPf.; Katholische Pfarrpründe Berggau; 106; Gemeinde Berggau	Krzg-km. 4 + 316	-	-	
145	146	-	145/6.5A	Wasserleitungen	Wasser-Ltg	-	Gemeinde Berggau	-	-	-	
145	146	-	145/6.5B	Wasserleitungen	Wasser-Ltg	-	Gemeinde Berggau	-	-	-	
145	146	-	145/2.6B	Weg	Unbekannt	-	Gemeinde Berggau	-	-	-	
146	147	-	146/2.6A	Weg	Unbekannt	-	Gemeinde Berggau	-	-	-	
146	147	-	146/2.6B	Weg	Unbekannt	-	Gemeinde Berggau	-	-	-	
146	147	-	146/2.6C	Weg	Unbekannt	-	Gemeinde Berggau	-	-	-	
147	148	-	147/2.6A	Weg	Unbekannt	-	Gemeinde Berggau	-	-	-	
147	148	-	147/2.6B	Weg	Unbekannt	-	Gemeinde Berggau; 240; 238	-	-	-	
147	148	-	147/2.6C	Weg	Unbekannt	-	Gemeinde Berggau	-	-	-	
148	149	-	148/2.6A	Weg	Unbekannt	-	Gemeinde Berggau	-	-	-	
148	149	-	148/2.6B	Weg	Unbekannt	-	Gemeinde Berggau; 1113	-	-	-	
148	149	-	148/5.4	Richtfunkstrecke	Richtfunkstrecke	-	Richtfunk Vodafone	-	-	-	
149	150	-	149/2.6A	Weg	Unbekannt	-	Gemeinde Berggau	-	-	-	
149	150	-	149/2.6B	Weg	Unbekannt	-	Gemeinde Berggau	-	-	-	

			Kreuzungsverzeichnis Raitersaich – Ludersheim – Sittling – Altheim 380-kV-Ersatzneubauprojekt Ltg.-Abschnitt B-Nord Sittling - Ludersheim_West				Planfeststellungsunterlage			Unterlage 5.4.1
Aufgestellt: Bayreuth, den 27.11.2024				<div>Trassierungsfirma:</div> <div></div>				Datum	Name	Firma
							aufgestellt	05.11.2024	Hans Krüger	Sweco GmbH
							geprüft	06.11.2024	Anne Geyer	Grenzstraße 26
TenneT TSO GmbH i.V gez.: Julia Gotzler i.V gez.: Andreas Junginger							geändert	27.03.2025	Hans Krüger	06112 Halle (Saale)
Kreuzungsstelle Freileitung		Kreuzungsstelle Kabel	Kreuzungsnummer	Kreuzungsobjekt	Objektname	Objektnummer	Eigentümer/ Betreiber	Positionierung	Fremdkreuzungsstelle von Kreuzungsmast	Fremdkreuzungsstelle bis Kreuzungsmast
Kreuzungsfeld von Mast	Kreuzungsfeld bis Mast	Stationierung								
149	150	-	149/6.1	Hoch-, Mittel- und Niederspannungskabel	MSP-Kabel	-	Südwerk Energie GmbH	-	-	-
150	151	-	150/6.1	Hoch-, Mittel- und Niederspannungskabel	MSP-Kabel	-	Südwerk Energie GmbH	-	-	-
150	151	-	150/5.4	Richtfunkstrecke	Richtfunkstrecke	-	Richtfunk Vodafone	-	-	-
150	151	-	150/2.6	Weg	Unbekannt	-	Gemeinde Berggau	-	-	-
151	152	-	151/5.4	Richtfunkstrecke	Richtfunkstrecke	-	RMS-Systems Datenverarbeitungs GmbH	-	-	-
151	152	-	151/6.5A	Wasserleitungen	Wasser-Ltg	-	Gemeinde Berggau	-	-	-
151	152	-	151/2.6	Weg	Unbekannt	-	Gemeinde Berggau	-	-	-
151	152	-	151/6.5B	Wasserleitungen	Wasser-Ltg	-	Gemeinde Berggau	-	-	-
152	153	-	152/2.6	Weg	Unbekannt	-	Gemeinde Berggau	-	-	-
152	153	-	152/6.1A	Hoch-, Mittel- und Niederspannungskabel	MSP-Kabel	-	Ostwind GmbH	-	-	-
152	153	-	152/4.4A	Freileitung mit UN ≥ 110 kV	HSP-Freileitung	BL 405	DB Netz AG	-	3022	3023
152	153	-	152/4.4B	Freileitung mit UN ≥ 110 kV	HSP-Freileitung	LH-08-O24	Bayernwerk Netz GmbH	-	42	43
152	153	-	152/4.3	Freileitung mit UN < 110 kV	MSP-Freileitung	-	Bayernwerk Netz GmbH	-	-	-
152	153	-	152/6.1B	Hoch-, Mittel- und Niederspannungskabel	MSP-Kabel	-	Ostwind GmbH	-	-	-
152	153	-	152/2.4	Kreisstraße	Unbekannt	NM 24	Landkreis Neumarkt i.d. OPf.; Markt Postbauer-Heng	Krzg-km. 1 + 811	-	-
152	153	-	152/6.5A	Wasserleitungen	Wasser-Ltg	-	Gemeinde Berggau	-	-	-
152	153	-	152/6.5B	Wasserleitungen	Wasser-Ltg	-	Gemeinde Berggau	-	-	-
152	153	-	152/6.5C	Wasserleitungen	Wasser-Ltg	-	Gemeinde Berggau	-	-	-
152	153	-	152/6.5D	Wasserleitungen	Wasser-Ltg	-	Gemeinde Berggau	-	-	-
152	153	-	152/6.2	Fernmeldekabel	FM-Kabel	-	Deutsche Telekom Technik GmbH	-	-	-
153	154	-	153/5.4	Richtfunkstrecke	Richtfunkstrecke	-	Richtfunk Vodafone	-	-	-
154	155	-	154/2.6A	Weg	Unbekannt	-	1284; 1281; 1223; Markt Postbauer-Heng; 1029	-	-	-
154	155	-	154/2.6B	Weg	Unbekannt	-	1223; Markt Postbauer-Heng; Stadt Neumarkt i. d. OPf.	-	-	-
154	155	-	154/6.2	Fernmeldekabel	FM-Kabel	-	Brandl Services GmbH	-	-	-
155	156	-	155/2.6A	Weg	Unbekannt	-	203; Markt Postbauer-Heng; 988; Stadt Neumarkt i. d. OPf.; 17	-	-	-
155	156	-	155/2.6B	Weg	Unbekannt	-	1220; 203	-	-	-
156	157	-	156/2.6A	Weg	Unbekannt	-	Markt Postbauer-Heng	-	-	-
156	157	-	156/2.6B	Weg	Unbekannt	-	Markt Postbauer-Heng	-	-	-

			Kreuzungsverzeichnis				Planfeststellungsunterlage			Unterlage 5.4.1	
Raitersaich – Ludersheim – Sittling – Altheim 380-kV-Ersatzneubauprojekt Ltg.-Abschnitt B-Nord Sittling - Ludersheim_West											
Aufgestellt: Bayreuth, den 27.11.2024			Trassierungsfirma:								
TenneT TSO GmbH i.V gez.: Julia Gotzler i.V gez.: Andreas Junginger											
Kreuzungsstelle Freileitung		Kreuzungsstelle Kabel	Kreuzungsnummer	Kreuzungsobjekt	Objektname	Objektnummer	Eigentümer/ Betreiber	Positionierung	Fremdkreuzungsstelle von Kreuzungsmast	Fremdkreuzungsstelle bis Kreuzungsmast	
Kreuzungsfeld von Mast	Kreuzungsfeld bis Mast	Stationierung									
157	158	-	157/2.6A	Weg	Unbekannt	-	Markt Postbauer-Heng	-	-	-	
157	158	-	157/2.6B	Weg	Unbekannt	-	Markt Postbauer-Heng	-	-	-	
157	158	-	157/4.3	Freileitung mit UN < 110 kV	MSP-Freileitung	-	Bayernwerk Netz GmbH	-	-	-	
157	158	-	157/6.1A	Hoch-, Mittel- und Niederspannungskabel	MSP-Kabel	-	Bayernwerk Netz GmbH	-	-	-	
157	158	-	157/6.1B	Hoch-, Mittel- und Niederspannungskabel	MSP-Kabel	-	Bayernwerk Netz GmbH	-	-	-	
157	158	-	157/7.2	PV-Freiflächenanlage	PV-Freiflächenanlage	-	203	-	-	-	
157	158	-	157/2.6C	Weg	Unbekannt	-	Markt Postbauer-Heng	-	-	-	
157	158	-	157/1.2	Bahnlinie, nicht elektrifiziert	Regensburg – Nürnberg	5850	DB Netz AG	-	-	-	
157	158	-	157/2.6D	Weg	Unbekannt	-	Markt Postbauer-Heng	-	-	-	
158	159	-	158/2.6	Weg	Unbekannt	-	Markt Postbauer-Heng	-	-	-	
158	159	-	158/6.1A	Hoch-, Mittel- und Niederspannungskabel	MSP-Kabel	-	Bayernwerk Netz GmbH	-	-	-	
158	159	-	158/6.1B	Hoch-, Mittel- und Niederspannungskabel	MSP-Kabel	-	Bayernwerk Netz GmbH	-	-	-	
158	159	-	158/4.3	Freileitung mit UN < 110 kV	MSP-Freileitung	-	Bayernwerk Netz GmbH	-	-	-	
159	160	-	159/2.6A	Weg	Unbekannt	-	Markt Postbauer-Heng	-	-	-	
159	160	-	159/2.6B	Weg	Unbekannt	-	440; Markt Postbauer-Heng	-	-	-	
159	160	-	159/2.6C	Weg	Unbekannt	-	128	-	-	-	
160	161	-	160/2.6	Weg	Unbekannt	-	965	-	-	-	
160	161	-	160/5.4	Richtfunkstrecke	Richtfunkstrecke	-	Richtfunk Vodafone	-	-	-	
160	161	-	160/7.1	Windenergieanlage	Windenergieanlage	WEA 3	N-ERGIE	-	-	-	
161	162	-	161/7.1	Windenergieanlage	Windenergieanlage	WEA 2	N-ERGIE	-	-	-	
161	162	-	161/5.4	Richtfunkstrecke	Richtfunkstrecke	-	Richtfunk Vodafone	-	-	-	
161	162	-	161/6.4A	Gasleitungen	Gas-Ltg	-	N-ERGIE	-	-	-	
161	162	-	161/6.4B	Gasleitungen	Gas-Ltg	-	Bayernwerk Netz GmbH	-	-	-	
161	162	-	161/6.4C	Gasleitungen	Gas-Ltg	-	N-ERGIE	-	-	-	
161	162	-	161/6.2	Fernmeldekabel	FM-Kabel	-	N-ERGIE	-	-	-	
161	162	-	161/6.1	Hoch-, Mittel- und Niederspannungskabel	NS-Kabel	-	N-ERGIE	-	-	-	
161	162	-	161/2.6A	Weg	Unbekannt	-	Freistaat Bayern - Forstverwaltung	-	-	-	
161	162	-	161/2.6B	Weg	Unbekannt	-	Freistaat Bayern - Forstverwaltung	-	-	-	
162	163	-	162/5.4A	Richtfunkstrecke	Richtfunkstrecke	-	Telefonica	-	-	-	
162	163	-	162/5.4B	Richtfunkstrecke	Richtfunkstrecke	-	Vodafone Kabel Deutschland GmbH	-	-	-	
162	163	-	162/6.2	Fernmeldekabel	FM-Kabel	-	Deutsche Telekom Technik GmbH	-	-	-	

			Kreuzungsverzeichnis				Planfeststellungsunterlage			Unterlage 5.4.1
Aufgestellt: Bayreuth, den 27.11.2024 TenneT TSO GmbH i.V. gez.: Julia Gotzler i.V. gez.: Andreas Junginger				Trassierungsfirma: <div></div>				Datum	Name	Firma
							aufgestellt	05.11.2024	Hans Krüger	Sweco GmbH
							geprüft	06.11.2024	Anne Geyer	Grenzstraße 26
							geändert	27.03.2025	Hans Krüger	06112 Halle (Saale)
Kreuzungsstelle Freileitung		Kreuzungsstelle Kabel	Kreuzungsnummer	Kreuzungsobjekt	Objektname	Objektnummer	Eigentümer/ Betreiber	Positionierung	Fremdkreuzungsstelle von Kreuzungsmast	Fremdkreuzungsstelle bis Kreuzungsmast
Kreuzungsfeld von Mast	Kreuzungsfeld bis Mast	Stationierung								
162	163	-	162/6.1	Hoch-, Mittel- und Niederspannungskabel	NSP-Kabel	-	Bayernwerk Netz GmbH	-	-	-
162	163	-	162/2.2	Bundesstraße	Unbekannt	B 8	Bundesrepublik Deutschland - Bundesstraßenverwaltung	Krzzg-km. 0 + 358	-	-
162	163	-	162/6.4	Gasleitungen	Gas-Ltg	-	Bayernwerk Netz GmbH	-	-	-
163	164	-	163/5.4A	Richtfunkstrecke	Richtfunkstrecke	-	Telefonica	-	-	-
163	164	-	163/2.6A	Weg	Unbekannt	-	Markt Postbauer-Heng	-	-	-
163	164	-	163/6.1	Hoch-, Mittel- und Niederspannungskabel	MSP-Kabel	-	Bayernwerk Netz GmbH	-	-	-
163	164	-	163/6.5	Wasserleitungen	Wasser-Ltg	-	Markt Postbauer-Heng	-	-	-
163	164	-	163/2.6B	Weg	Unbekannt	-	Markt Postbauer-Heng	-	-	-
163	164	-	163/5.4B	Richtfunkstrecke	Richtfunkstrecke	-	Vodafone Kabel Deutschland GmbH	-	-	-
163	164	-	163/3.5	Graben oder nicht genehmigungspflichtige Gewässer	Graben	-	174	-	-	-
163	164	-	163/2.6C	Weg	Unbekannt	-	Markt Postbauer-Heng	-	-	-
165	166	-	165/6.2A	Fernmeldekabel	FM-Kabel	-	Deutsche Telekom Technik GmbH	-	-	-
165	166	-	165/6.4	Gasleitungen	Gas-Ltg	-	Bayernwerk Netz GmbH	-	-	-
165	166	-	165/6.2B	Fernmeldekabel	FM-Kabel	-	Brandl Services GmbH	-	-	-
165	166	-	165/2.5	Unklassifizierte Gemeinde- oder Ortsverbindungsstraße	von Postbauer-Heng nach Buch	-	Markt Postbauer-Heng	-	-	-
165	166	-	165/6.5	Wasserleitungen	Wasser-Ltg	-	Markt Postbauer-Heng	-	-	-
165	166	-	165/6.2C	Fernmeldekabel	FM-Kabel	-	Vodafone Kabel Deutschland GmbH	-	-	-
165	166	-	165/3.5	Graben oder nicht genehmigungspflichtige Gewässer	Siegenbach	-	Markt Postbauer-Heng	-	-	-
165	166	-	165/4.3	Freileitung mit UN < 110 kV	MSP-Freileitung	-	Bayernwerk Netz GmbH	-	-	-
165	166	-	165/2.6A	Weg	Unbekannt	-	Markt Postbauer-Heng	-	-	-
165	166	-	165/5.4A	Richtfunkstrecke	Richtfunkstrecke	-	Telefonica	-	-	-
165	166	-	165/5.4B	Richtfunkstrecke	Richtfunkstrecke	-	Richtfunk Vodafone	-	-	-
165	166	-	165/2.6B	Weg	Unbekannt	-	Markt Postbauer-Heng	-	-	-
166	167	-	167/5.4A	Richtfunkstrecke	-	(MFA3, RRZZ-65B-R4)	Vodafone GmbH	-	-	-