

Juraleitung

**Ltg.-Abschnitt B-Nord Sittling – Ludersheim_West
(LH-08-B171)**

**Planfeststellungsunterlage
Unterlage 5.2.3**

Rechtserwerbsverzeichnis Kompensation

Antragsteller:



TenneT TSO GmbH

Bernecker Straße 70

95448 Bayreuth

Bearbeitung:







Sweco GmbH



Grenzstraße 26



06112 Halle (Saale)



Aufgestellt:	TenneT TSO GmbH i.V. gez.: Julia Gotzler i.V. gez.: Andreas Junginger	Bayreuth, den 27.11.2024
Bearbeitung	Sweco GmbH i.A. gez.: Anne Geyer	
Anlagen zum Dokument		
Änderungs- historie:	Änderung:	Änderungsdatum:



				Rechtserwerbsverzeichnis Kompensation			Planfeststellungsunterlage						Unterlage 5.2.3				
Aufgestellt: Bayreuth, den 27.11.2024 TenneT TSO GmbH i.V. gez.: Julia Gotzler i.V. gez.: Andreas Junginger				Trassierungsfirma: 									Firma Sweco GmbH Grenzstraße 26 06112 Halle /Saale)				
									Datum		Name						
							erstellt		18.10.2024		Lisa Gotzsch						
							geprüft		07.11.2024		Anne Geyer						
		geändert		29.07.2025		Lisa Gotzsch											
Eigentümer- Schlüssel- nummer	Miteigentum anteil	Unterlage 8		Grundbuch			Flurstücksdaten					Kompensationsmaßnahmen					Bemerkung
		8.4.1 Blatt nr	8.4.2 Blatt nr	Amtsgericht	Bezirk	Blatt	Stadt/ Gemeinde	Gemarkung	Flurstück	Fläche [m²]	Nutzungsart	Art	Nr.	Beschreibung	Flächeninanspruchnahme [m²] dauerhaft temporär		
491	1/2	1	6	Neumarkt i.d.OPf.	Arnsdorf	149	Dietfurt a.d.Altmühl	Arnsdorf	583	14.480	Weg, Wald, Landwirtschaft	Ausgleich-/ Ersatzmassnahme	A-E-2.18	Gestaltung von Waldschneisen – Freileitung (FL)	6.668		
490	1/2	1	6	Neumarkt i.d.OPf.	Arnsdorf	149	Dietfurt a.d.Altmühl	Arnsdorf	583	14.480	Weg, Wald, Landwirtschaft	Ausgleich-/ Ersatzmassnahme	A-E-2.18	Gestaltung von Waldschneisen – Freileitung (FL)	6.668		
732	1/1	1	6	Neumarkt i.d.OPf.	Arnsdorf	129	Dietfurt a.d.Altmühl	Arnsdorf	585	247.754	Weg, Wald	Ausgleich-/ Ersatzmassnahme	A-E-2.18	Gestaltung von Waldschneisen – Freileitung (FL)	50		
326	1/1	1	7, 6	Neumarkt i.d.OPf.	Arnsdorf	167	Dietfurt a.d.Altmühl	Arnsdorf	585/2	114.480	Weg, Wald	Ausgleich-/ Ersatzmassnahme	A-E-2.18	Gestaltung von Waldschneisen – Freileitung (FL)	9.065		
491	1/2	1	7, 6	Neumarkt i.d.OPf.	Arnsdorf	142	Dietfurt a.d.Altmühl	Arnsdorf	585/3	103.170	Landwirtschaft, Weg, Wald	Ausgleich-/ Ersatzmassnahme	A-E-2.18	Gestaltung von Waldschneisen – Freileitung (FL)	24.042		
490	1/2	1	7, 6	Neumarkt i.d.OPf.	Arnsdorf	142	Dietfurt a.d.Altmühl	Arnsdorf	585/3	103.170	Landwirtschaft, Weg, Wald	Ausgleich-/ Ersatzmassnahme	A-E-2.18	Gestaltung von Waldschneisen – Freileitung (FL)	24.042		
994	1/1	2	30, 28	Neumarkt i.d.OPf.	Bachhausen	466	Mühlhausen	Bachhausen	167	128.982	Landwirtschaft, Unland, Wald, Weg	Wiederherstellung	W3	Wiederherstellungsausgleich baubedingt beanspruchter Biotope	1.067		
994	1/1	2	30, 28	Neumarkt i.d.OPf.	Bachhausen	466	Mühlhausen	Bachhausen	167	128.982	Landwirtschaft, Unland, Wald, Weg	Wiederherstellung	W3	Wiederherstellungsausgleich baubedingt beanspruchter Biotope	1.176		
994	1/1	2	28	Neumarkt i.d.OPf.	Bachhausen	466	Mühlhausen	Bachhausen	167	128.982	Landwirtschaft, Unland, Wald, Weg	Wiederherstellung	W3	Wiederherstellungsausgleich baubedingt beanspruchter Biotope	1.056		
320	1/1	3	52	Neumarkt i.d.OPf.	Berngau	1125	Berngau	Berngau	452	31.531	Landwirtschaft, Weg, stehendes Gewässer, Gehölz	Ausgleich-/ Ersatzmassnahme	A-E-2.05	Gestaltung von Waldschneisen – Freileitung (FL)	951		
645	1/1	3	52	Neumarkt i.d.OPf.	Berngau	1015	Berngau	Berngau	454	8.798	Landwirtschaft	Ausgleich-/ Ersatzmassnahme	A-E-2.05	Gestaltung von Waldschneisen – Freileitung (FL)	328		
635	1/1	3	52	Neumarkt i.d.OPf.	Röckersbühl	333	Berngau	Berngau	458	3.769	Wald	Ausgleich-/ Ersatzmassnahme	A-E-2.05	Gestaltung von Waldschneisen – Freileitung (FL)	344		
242	1/1	3	52	Neumarkt i.d.OPf.	Berngau	1414	Berngau	Berngau	459	2.483	Wald	Ausgleich-/ Ersatzmassnahme	A-E-2.05	Gestaltung von Waldschneisen – Freileitung (FL)	351		
1209	1/1	3	52	Neumarkt i.d.OPf.	Berngau	1409	Berngau	Berngau	576	12.909	Landwirtschaft	Minderungsmassnahme	M32/M34	Ersatzquartier/- habitat	12.909		
1209	1/1	3	55, 54	Neumarkt i.d.OPf.	Berngau	1409	Berngau	Berngau	3664	35.081	Landwirtschaft	Minderungsmassnahme	M32/M34	Ersatzquartier/- habitat	35.081		
242	1/1	3	56, 55	Neumarkt i.d.OPf.	Berngau	1414	Berngau	Berngau	3681	66.117	Landwirtschaft	Minderungsmassnahme	M32/M34	Ersatzquartier/- habitat	66.117		
1222	1/1	3	55, 54	Neumarkt i.d.OPf.	Berngau	935	Berngau	Berngau	3737	1.327	Wald	Ausgleich-/ Ersatzmassnahme	A-E-2.04	Gestaltung von Waldschneisen – Freileitung (FL)	12		
955	1/1	3	55, 54	Neumarkt i.d.OPf.	Berngau	914	Berngau	Berngau	3738	2.222	Wald	Ausgleich-/ Ersatzmassnahme	A-E-2.04	Gestaltung von Waldschneisen – Freileitung (FL)	357		
320	1/1	3	52	Neumarkt i.d.OPf.	Berngau	854	Berngau	Berngau	5275	2.929	Unland	Wiederherstellung	W3	Wiederherstellungsausgleich baubedingt beanspruchter Biotope	420		
320	1/1	3	52	Neumarkt i.d.OPf.	Berngau	852	Berngau	Berngau	296/2	3.128	Unland, Fließgewässer, Weg	Wiederherstellung	W3	Wiederherstellungsausgleich baubedingt beanspruchter Biotope	384		
155	1/1	1	10, 9	Neumarkt i.d.OPf.	Dietfurt a.d.Altmühl	2620	Dietfurt a.d.Altmühl	Dietfurt a.d.Altmühl	645	275.919	stehendes Gewässer, Landwirtschaft, Unland, Gehölz, Fließgewässer, Straßenverkehr, Weg, Schiffsverkehr, Erholungsfläche	Ausgleich-/ Ersatzmassnahme	A-E-2.16	Gestaltung von Waldschneisen – Freileitung (FL)	4.959		
155	1/1	1	10, 9	Neumarkt i.d.OPf.	Dietfurt a.d.Altmühl	2620	Dietfurt a.d.Altmühl	Dietfurt a.d.Altmühl	645	275.919	stehendes Gewässer, Landwirtschaft, Unland, Gehölz, Fließgewässer, Straßenverkehr, Weg, Schiffsverkehr, Erholungsfläche	Wiederherstellung	W3	Wiederherstellungsausgleich baubedingt beanspruchter Biotope	186		
155	1/1	1	10, 9	Neumarkt i.d.OPf.	Dietfurt a.d.Altmühl	2620	Dietfurt a.d.Altmühl	Dietfurt a.d.Altmühl	645	275.919	stehendes Gewässer, Landwirtschaft, Unland, Gehölz, Fließgewässer, Straßenverkehr, Weg, Schiffsverkehr, Erholungsfläche	Wiederherstellung	W3	Wiederherstellungsausgleich baubedingt beanspruchter Biotope	25		
273	1/1	1	9, 8	Neumarkt i.d.OPf.	Dietfurt a.d.Altmühl	2143	Dietfurt a.d.Altmühl	Dietfurt a.d.Altmühl	652	10.974	Landwirtschaft, Gehölz, stehendes Gewässer	Ausgleich-/ Ersatzmassnahme	A-E-2.17	Gestaltung von Waldschneisen – Freileitung (FL)	335		
273	1/1	1	10, 9	Neumarkt i.d.OPf.	Dietfurt a.d.Altmühl	2143	Dietfurt a.d.Altmühl	Dietfurt a.d.Altmühl	669	13.816	Unland, Weg, Fließgewässer	Ausgleich-/ Ersatzmassnahme	A-E-2.16	Gestaltung von Waldschneisen – Freileitung (FL)	1.185		
1172	1/1	1	10, 9	Neumarkt i.d.OPf.	Dietfurt a.d.Altmühl	2992	Dietfurt a.d.Altmühl	Dietfurt a.d.Altmühl	677	875	Unland, Weg	Ausgleich-/ Ersatzmassnahme	A-E-2.16	Gestaltung von Waldschneisen – Freileitung (FL)	35		
1172	1/1	1	10, 9	Neumarkt i.d.OPf.	Dietfurt a.d.Altmühl	2992	Dietfurt a.d.Altmühl	Dietfurt a.d.Altmühl	681	31.048	Unland, Landwirtschaft, Gehölz	Ausgleich-/ Ersatzmassnahme	A-E-2.20	Gestaltung von Waldschneisen – Freileitung (FL)	3.134		
1172	1/1	3	58,59	Neumarkt i.d.OPf.	Dietfurt a.d.Altmühl	2992	Dietfurt a.d.Altmühl	Dietfurt a.d.Altmühl	681	31.048	Unland, Landwirtschaft, Gehölz	Ausgleich-/ Ersatzmassnahme	A-E-5.5	ersatz-Ausgleichsmassnahme mit Anordnung für eine Massnahme des Staatlichen Bauamts Regensburg und Ausgleichsfläche zur Aufwertung des Umfelds des Altmühl-Erhohungsflächen	3.134		
1172	1/1	1	10, 9	Neumarkt i.d.OPf.	Dietfurt a.d.Altmühl	2992	Dietfurt a.d.Altmühl	Dietfurt a.d.Altmühl	684	2.476	Landwirtschaft	Ausgleich-/ Ersatzmassnahme	A-E-2.16	Gestaltung von Waldschneisen – Freileitung (FL)	2.476		
64	1/1	1	10, 9	Neumarkt i.d.OPf.	Dietfurt a.d.Altmühl	2633	Dietfurt a.d.Altmühl	Dietfurt a.d.Altmühl	727	12.193	Landwirtschaft, Industriefläche	Ausgleich-/ Ersatzmassnahme	A-E-2.16	Gestaltung von Waldschneisen – Freileitung (FL)	242		
1193	1/1	2	40, 37	Neumarkt i.d.OPf.	Kruppach	497	Mühlhausen	Döllwang	1848	12.596	Wald	Ausgleich-/ Ersatzmassnahme	A-E-2.08	Gestaltung von Waldschneisen – Freileitung (FL)	611		
106	1/1	2	40, 37	Neumarkt i.d.OPf.	Döllwang	684	Mühlhausen	Döllwang	1849	16.321	Wald	Ausgleich-/ Ersatzmassnahme	A-E-2.08	Gestaltung von Waldschneisen – Freileitung (FL)	4.289		
106	1/1	2	31	Neumarkt i.d.OPf.	Döllwang	684	Mühlhausen	Döllwang	1849	16.321	Wald	Ausgleich-/ Ersatzmassnahme	A-E-3.1	Gestaltung von Waldschneisen – Erdkabel (EK)	2.813		
106	1/1	2	37	Neumarkt i.d.OPf.	Döllwang	684	Mühlhausen	Döllwang	1849	16.321	Wald	Wiederherstellung	W3	Wiederherstellungsausgleich baubedingt beanspruchter Biotope	44		
106	1/1	2	37	Neumarkt i.d.OPf.	Döllwang	684	Mühlhausen	Döllwang	1849	16.321	Wald	Wiederherstellung	W3	Wiederherstellungsausgleich baubedingt beanspruchter Biotope	52		
561	1/2	2	40, 37	Neumarkt i.d.OPf.	Döllwang	634	Mühlhausen	Döllwang	1851	9.236	Wald	Ausgleich-/ Ersatzmassnahme	A-E-2.08	Gestaltung von Waldschneisen – Freileitung (FL)	2.621		
565	1/2	2	40, 37	Neumarkt i.d.OPf.	Döllwang	634	Mühlhausen	Döllwang	1851	9.236	Wald	Ausgleich-/ Ersatzmassnahme	A-E-2.08	Gestaltung von Waldschneisen – Freileitung (FL)	2.621		
813	1/1	2	40, 37	Neumarkt i.d.OPf.	Döllwang	708	Mühlhausen	Döllwang	1852	2.084	Wald	Ausgleich-/ Ersatzmassnahme	A-E-2.08	Gestaltung von Waldschneisen – Freileitung (FL)	2.084		
1118	1/1	2	40, 37	Neumarkt i.d.OPf.	Döllwang	613	Mühlhausen	Döllwang	1853	2.344	Wald	Ausgleich-/ Ersatzmassnahme	A-E-2.08	Gestaltung von Waldschneisen – Freileitung (FL)	871		
403	1/1	2	40, 37	Neumarkt i.d.OPf.	Wappersdorf	679	Mühlhausen	Döllwang	1854	2.241	Wald	Ausgleich-/ Ersatzmassnahme	A-E-2.08	Gestaltung von Waldschneisen – Freileitung (FL)	795		
772	1/1	2	40, 37	Neumarkt i.d.OPf.	Wappersdorf	573	Mühlhausen	Döllwang	1855	7.814	Landwirtschaft, Weg, Wald	Ausgleich-/ Ersatzmassnahme	A-E-2.08	Gestaltung von Waldschneisen – Freileitung (FL)	240		
96	1/1	2	40, 37	Neumarkt i.d.OPf.	Döllwang	612	Mühlhausen	Döllwang	1862	24.623	Weg, gemischte Nutzung, Wald	Ausgleich-/ Ersatzmassnahme	A-E-2.08	Gestaltung von Waldschneisen – Freileitung (FL)	631		
1200	1/1	2	40, 37	Neumarkt i.d.OPf.	Döllwang	509	Mühlhausen	Döllwang	1863	3.237	Wald	Ausgleich-/ Ersatzmassnahme	A-E-2.08	Gestaltung von Waldschneisen – Freileitung (FL)	678		
813	1/1	2	40, 37	Neumarkt i.d.OPf.	Döllwang	708	Mühlhausen	Döllwang	1864	3.131	Wald	Ausgleich-/ Ersatzmassnahme	A-E-2.08	Gestaltung von Waldschneisen – Freileitung (FL)	962		
539	1/1	2	43, 41, 40	Neumarkt i.d.OPf.	Kruppach	433	Mühlhausen	Döllwang	2021	11.678	Wald	Wiederherstellung	W3	Wiederherstellungsausgleich baubedingt beanspruchter Biotope	507		



<div>Tennet</div>				Rechtserwerbsverzeichnis Kompensation				Planfeststellungsunterlage						Unterlage 5.2.3					
Aufgestellt: Bayreuth, den 27.11.2024 TenneT TSO GmbH i.V. gez.: Julia Gotzler i.V. gez.: Andreas Junginger				Trassierungsfirma: <div></div>					Datum	Name		Firma Sweco GmbH Grenzstraße 26 06112 Halle /Saale)							
								erstellt	18.10.2024	Lisa Gotzsch									
								geprüft	07.11.2024	Anne Geyer									
								geändert	29.07.2025	Lisa Gotzsch									
Eigenümer- Schlüssel- nummer	Miteigentum anteil	Unterlage 8		Grundbuch			Flurstücksdaten					Kompensationsmaßnahmen						Bemerkung	
		8.4.1 Blattum- mer	8.4.2 Blattum- mer	Amtsgericht	Bezirk	Blatt	Stadt/ Gemeinde	Gemarkung	Flurstück	Fläche [m²]	Nutzungsart	Art	Nr.	Beschreibung	Flächeninanspruchnahme [m²]				
																dauerhaft	temporär		
154	1/1	2	40	Neumarkt i.d.OPf.	Döllwang	875	Mühlhausen	Döllwang	2022	22888	Weg, Wald, Straßenverkehr, Fließgewässer, Unland	Wiederherstellung	W3	Wiederherstellungsausgleich baubedingt beanspruchter Biotope	424				
4	1/2	2	40	Neumarkt i.d.OPf.	Döllwang	620	Mühlhausen	Döllwang	2025	2418	Wald	Ausgleich-/ Ersatzmassnahme	A-E-2.07*	Gestaltung von Waldschneisen – Freileitung (FL)	19				
5	1/2	2	40	Neumarkt i.d.OPf.	Döllwang	620	Mühlhausen	Döllwang	2025	2418	Wald	Ausgleich-/ Ersatzmassnahme	A-E-2.07*	Gestaltung von Waldschneisen – Freileitung (FL)	19				
1200	1/1	2	40	Neumarkt i.d.OPf.	Döllwang	509	Mühlhausen	Döllwang	2035	22.550	Wald	Ausgleich-/ Ersatzmassnahme	A-E-2.07*	Gestaltung von Waldschneisen – Freileitung (FL)	176				
273	1/1	2	40	Neumarkt i.d.OPf.	Döllwang	796	Mühlhausen	Döllwang	1922/2	46.680	Wald, Weg, Fließgewässer, Unland	Ausgleich-/ Ersatzmassnahme	A-E-2.07*	Gestaltung von Waldschneisen – Freileitung (FL)	497				
322	1/1	2	40	Neumarkt i.d.OPf.	Döllwang	843	Mühlhausen	Döllwang	1971/1	797	Wald	Wiederherstellung	W3	Wiederherstellungsausgleich baubedingt beanspruchter Biotope	137				
96	1/1	2	43, 40	Neumarkt i.d.OPf.	Döllwang	612	Mühlhausen	Döllwang	1971/5	3.960	Wald	Wiederherstellung	W3	Wiederherstellungsausgleich baubedingt beanspruchter Biotope	669				
96	1/1	2	40	Neumarkt i.d.OPf.	Döllwang	612	Mühlhausen	Döllwang	1971/5	3.960	Wald	Wiederherstellung	W3	Wiederherstellungsausgleich baubedingt beanspruchter Biotope	946				
1259	1/1	2	43, 40	Neumarkt i.d.OPf.	Kruppach	442	Mühlhausen	Döllwang	2021/1	11.678	Wald	Wiederherstellung	W3	Wiederherstellungsausgleich baubedingt beanspruchter Biotope	3.598				
1081	1/1	2	40	Neumarkt i.d.OPf.	Döllwang	638	Mühlhausen	Döllwang	2034/5	5.417	Wald	Ausgleich-/ Ersatzmassnahme	A-E-2.07*	Gestaltung von Waldschneisen – Freileitung (FL)	1.318				
389	1/1	2	40	Neumarkt i.d.OPf.	Forst	572	Mühlhausen	Döllwang	2034/6	10.685	Wald	Ausgleich-/ Ersatzmassnahme	A-E-2.07*	Gestaltung von Waldschneisen – Freileitung (FL)	5.878				
813	1/1	2	40	Neumarkt i.d.OPf.	Döllwang	708	Mühlhausen	Döllwang	2034/8	2.385	Wald	Ausgleich-/ Ersatzmassnahme	A-E-2.07*	Gestaltung von Waldschneisen – Freileitung (FL)	1.127				
772	1/1	2	40	Neumarkt i.d.OPf.	Wappersdorf	573	Mühlhausen	Döllwang	2035/2	7.393	Wald	Wiederherstellung	W3	Wiederherstellungsausgleich baubedingt beanspruchter Biotope	2.561				
154	1/1	2	43, 40	Neumarkt i.d.OPf.	Döllwang	875	Mühlhausen	Döllwang	2368/1	6.622	Straßenverkehr, Wald, Weg	Wiederherstellung	W3	Wiederherstellungsausgleich baubedingt beanspruchter Biotope	122				
22	1/1	2	43, 40	Neumarkt i.d.OPf.	Döllwang	584	Mühlhausen	Döllwang	2369/12	3.815	Wald	Wiederherstellung	W3	Wiederherstellungsausgleich baubedingt beanspruchter Biotope	1.029				
52	1/2	2	43, 40	Neumarkt i.d.OPf.	Döllwang	835	Mühlhausen	Döllwang	2369/2	10.604	Wald	Wiederherstellung	W3	Wiederherstellungsausgleich baubedingt beanspruchter Biotope	1.175				
22	1/2	2	43, 40	Neumarkt i.d.OPf.	Döllwang	835	Mühlhausen	Döllwang	2369/2	10.604	Wald	Wiederherstellung	W3	Wiederherstellungsausgleich baubedingt beanspruchter Biotope	1.175				
182	1/1	2	24	Neumarkt i.d.OPf.	Ernersdorf	335	Berching	Ernersdorf	166	4.370	Landwirtschaft	Minderungsmassnahme	M32/M34	Ersatzquartier/- habitat	4.370				
182	1/1	2	26, 25	Neumarkt i.d.OPf.	Ernersdorf	335	Berching	Ernersdorf	519	9.450	Unland, Wald, Landwirtschaft	Ausgleich-/ Ersatzmassnahme	A-E-1.4	Aufforstung	5.337				
182	1/1	2	26, 25	Neumarkt i.d.OPf.	Ernersdorf	335	Berching	Ernersdorf	519	9.450	Unland, Wald, Landwirtschaft	Ausgleich-/ Ersatzmassnahme	A-E-2.21	Gestaltung von Waldschneisen – Freileitung (FL)	3.169				
1382	1/1	3	66, 65, 64	Amtsgericht Neumarkt i.d.OPf.	Ezelsdorf	1438	Burgthann	Ezelsdorf	385	8.655	Landwirtschaft; Sonstige Vegetationsfläche	Ausgleich-/ Ersatzmassnahme	A-E-1.9	Aufforstung	8.534				
1382	1/1	3, 4	66, 65, 64	Amtsgericht Neumarkt i.d.OPf.	Ezelsdorf	1438	Burgthann	Ezelsdorf	385	8.655	Landwirtschaft; Sonstige Vegetationsfläche	Minderungsmassnahme	M35	Ersatzquartier/- habitat	8.655				
1382	1/1	3	65, 64	Hersbruck	Ezelsdorf	1438	Burgthann	Ezelsdorf	397	5.390	Landwirtschaft	Ausgleich-/ Ersatzmassnahme	A-E-1.9	Aufforstung	5.390				
1382	1/1	3	65, 64	Hersbruck	Ezelsdorf	1438	Burgthann	Ezelsdorf	398	1.940	Landwirtschaft	Ausgleich-/ Ersatzmassnahme	A-E-1.9	Aufforstung	1.940				
1387	EG	3, 4	67, 66, 65, 64	Hersbruck	Ezelsdorf	1066	Burgthann	Ezelsdorf	420	9.335	Landwirtschaft	Minderungsmassnahme	M32/M34	Ersatzquartier/- habitat	9.335				
1388	EG	3, 4	67, 66, 65, 64	Hersbruck	Ezelsdorf	1066	Burgthann	Ezelsdorf	420	9.335	Landwirtschaft	Minderungsmassnahme	M32/M34	Ersatzquartier/- habitat	9.335				
909	1/2	3, 4	67, 66, 65, 64	Hersbruck	Ezelsdorf	1518	Burgthann	Ezelsdorf	422	5.490	Landwirtschaft	Minderungsmassnahme	M32/M34	Ersatzquartier/- habitat	5.490				
911	1/2	3, 4	67, 66, 65, 64	Hersbruck	Ezelsdorf	1518	Burgthann	Ezelsdorf	422	5.490	Landwirtschaft	Minderungsmassnahme	M32/M34	Ersatzquartier/- habitat	5.490				
1382	1/1	3	67, 66	Amtsgericht Hersbruck	Ezelsdorf	1438	Burgthann	Ezelsdorf	454	4.529	Wald; Landwirtschaft	Ausgleich-/ Ersatzmassnahme	A-E-1.9	Aufforstung	3.896				
1382	1/1	3, 4	67, 66	Amtsgericht Hersbruck	Ezelsdorf	1438	Burgthann	Ezelsdorf	454	4.529	Wald; Landwirtschaft	Minderungsmassnahme	M7;M33;M35	Ersatzquartier/- habitat	4.529				
323	1/1	3, 2	48, 47	Neumarkt i.d.OPf.	Forst	524	Sengenthal	Forst	216	3.760	Landwirtschaft	Wiederherstellung	W3	Wiederherstellungsausgleich baubedingt beanspruchter Biotope	757				
1384	1/1	3, 2	46	Neumarkt i.d.OPf.	Forst	634	Sengenthal	Forst	237	5.220	Landwirtschaft	Minderungsmassnahme	M32/M34	Ersatzquartier/- habitat	5.220				
323	1/1	2,3	46, 45, 44	Neumarkt i.d.OPf.	Forst	524	Sengenthal	Forst	278	3.150	Wald, Unland, Landwirtschaft, Weg	Ausgleich-/ Ersatzmassnahme	A-E-2.07	Gestaltung von Waldschneisen – Freileitung (FL)	2.302				
1210	1/2	2,3	44	Neumarkt i.d.OPf.	Forst	575	Sengenthal	Forst	1462	92.195	Weg, Erholungsfläche, Wald, gemischte Nutzung, Landwirtschaft, Unland, stehendes Gewässer	Ausgleich-/ Ersatzmassnahme	A-E-2.07	Gestaltung von Waldschneisen – Freileitung (FL)	5				
1213	1/2	2,3	44	Neumarkt i.d.OPf.	Forst	575	Sengenthal	Forst	1462	92.195	Weg, Erholungsfläche, Wald, gemischte Nutzung, Landwirtschaft, Unland, stehendes Gewässer	Ausgleich-/ Ersatzmassnahme	A-E-2.07	Gestaltung von Waldschneisen – Freileitung (FL)	5				
1210	1/2	2,3	44	Neumarkt i.d.OPf.	Forst	575	Sengenthal	Forst	1463	14.279	Weg, Landwirtschaft, Unland	Ausgleich-/ Ersatzmassnahme	A-E-2.07	Gestaltung von Waldschneisen – Freileitung (FL)	74				
1213	1/2	2,3	44	Neumarkt i.d.OPf.	Forst	575	Sengenthal	Forst	1463	14.279	Weg, Landwirtschaft, Unland	Ausgleich-/ Ersatzmassnahme	A-E-2.07	Gestaltung von Waldschneisen – Freileitung (FL)	74				
389	1/1	2,3	44	Neumarkt i.d.OPf.	Forst	572	Sengenthal	Forst	1478	6.678	Weg, Unland, Wald	Ausgleich-/ Ersatzmassnahme	A-E-2.07	Gestaltung von Waldschneisen – Freileitung (FL)	3.795				
274	1/1	2,3	44, 41	Neumarkt i.d.OPf.	Forst	568	Sengenthal	Forst	1584	425.950	Weg, Wald, Landwirtschaft, Fließgewässer, Unland, Straßenverkehr	Ausgleich-/ Ersatzmassnahme	A-E-2.07	Gestaltung von Waldschneisen – Freileitung (FL)	473				
274	1/1	3, 2	44, 43, 41	Neumarkt i.d.OPf.	Forst	568	Sengenthal	Forst	1584	425.950	Weg, Wald, Landwirtschaft, Fließgewässer, Unland, Straßenverkehr	Minderungsmassnahme	M7;M18;M33	Ersatzquartier/- habitat	425.950				
1400	1/1	2,3	46, 45, 44	Neumarkt i.d.OPf.	Reichertshofen	261	Sengenthal	Forst	1654	1.891	Unland, Wald	Ausgleich-/ Ersatzmassnahme	A-E-2.07	Gestaltung von Waldschneisen – Freileitung (FL)	954				
1400	1/1	3, 2	46, 45, 44	Neumarkt i.d.OPf.	Reichertshofen	261	Sengenthal	Forst	1654	1.891	Unland, Wald	Minderungsmassnahme	M7;M33	Ersatzquartier/- habitat	1.891				
770	1/1	2,3	46, 45, 44	Neumarkt i.d.OPf.	Forst	554	Sengenthal	Forst	1655	3.346	Unland, Wald, Weg	Ausgleich-/ Ersatzmassnahme	A-E-2.07	Gestaltung von Waldschneisen – Freileitung (FL)	2.302				
274	1/1	2,3	44	Neumarkt i.d.OPf.	Forst	568	Sengenthal	Forst	1665	549.581	Wald, Weg, Unland, Straßenverkehr	Ausgleich-/ Ersatzmassnahme	A-E-2.07	Gestaltung von Waldschneisen – Freileitung (FL)	1.888				
323	1/1	3, 2	47	Neumarkt i.d.OPf.	Forst	525	Sengenthal	Forst	1671	1.553	Weg, Industriefläche, Wald	Wiederherstellung	W3	Wiederherstellungsausgleich baubedingt beanspruchter Biotope	123				



<div>Tennet</div>				Rechtserwerbsverzeichnis Kompensation				Planfeststellungsunterlage					Unterlage 5.2.3						
Aufgestellt: Bayreuth, den 27.11.2024 TenneT TSO GmbH i.V. gez.: Julia Gotzler i.V. gez.: Andreas Junginger				Trassierungsfirma: <div></div>									Firma Sweco GmbH Grenzstraße 26 06112 Halle /Saale)						
										Datum		Name							
								erstellt		18.10.2024		Lisa Gotzsch							
								geprüft		07.11.2024		Anne Geyer							
geändert		29.07.2025		Lisa Gotzsch															
Eigenümer- Schlüssel- nummer	Miteigentum anteil	Unterlage 8		Grundbuch			Stadt/ Gemeinde	Gemarkung	Flurstücksdaten			Art	Kompensationsmaßnahmen				Bemerkung		
		8.4.1 Blattnum- mer	8.4.2 Blattnum- mer	Amtsgericht	Bezirk	Blatt			Flurstück	Fläche [m²]	Nutzungsart		Nr.	Beschreibung	Flächeninanspruchnahme [m²]				
															dauerhaft	temporär			
774	1/1	3, 2	47	Neumarkt i.d.OPf.	Forst	561	Sengenthal	Forst	1672	24.793	Weg, Unland, Wald	Wiederherstellung	W3	Wiederherstellungsausgleich baubedingt beanspruchter Biotope	1.639				
273	1/1	2,3	44, 41	Neumarkt i.d.OPf.	Forst	638	Sengenthal	Forst	1803	27.488	Wald, Weg, Straßenverkehr, Landwirtschaft	Ausgleich-/ Ersatzmassnahme	A-E-2.07	Gestaltung von Waldschneisen – Freileitung (FL)	473				
510	1/1	2,3	44	Neumarkt i.d.OPf.	Forst	517	Sengenthal	Forst	1463/1	7.157	Weg, Wald	Ausgleich-/ Ersatzmassnahme	A-E-2.07	Gestaltung von Waldschneisen – Freileitung (FL)	806				
510	1/1	3, 2	44	Neumarkt i.d.OPf.	Forst	517	Sengenthal	Forst	1463/1	7.157	Weg, Wald	Minderungsmassnahme	M14	Ersatzquartier/- habitat	824				
510	1/1	3, 2	44	Neumarkt i.d.OPf.	Forst	517	Sengenthal	Forst	1463/1	7.157	Weg, Wald	Minderungsmassnahme	M7/M33	Ersatzquartier/- habitat	6.332				
12	1/1	2,3	44	Neumarkt i.d.OPf.	Forst	601	Sengenthal	Forst	1469/2	17.910	Weg, Wald	Ausgleich-/ Ersatzmassnahme	A-E-2.07	Gestaltung von Waldschneisen – Freileitung (FL)	2.288				
274	1/1	2,3	44	Neumarkt i.d.OPf.	Forst	568	Sengenthal	Forst	1479/2	2.210	Unland	Ausgleich-/ Ersatzmassnahme	A-E-2.07	Gestaltung von Waldschneisen – Freileitung (FL)	1.888				
274	1/1	2,3	44	Neumarkt i.d.OPf.	Forst	568	Sengenthal	Forst	1480/2	12.570	Weg, Unland, Wald	Ausgleich-/ Ersatzmassnahme	A-E-2.07	Gestaltung von Waldschneisen – Freileitung (FL)	1.724				
274	1/1	2,3	44	Neumarkt i.d.OPf.	Forst	568	Sengenthal	Forst	1484/2	8.740	Weg, Wald, Unland	Ausgleich-/ Ersatzmassnahme	A-E-2.07	Gestaltung von Waldschneisen – Freileitung (FL)	3.079				
296	1/2	3, 2	43	Neumarkt i.d.OPf.	Forst	542	Sengenthal	Forst	1551/18	7.500	Wald	Minderungsmassnahme	M7/M33;M35	Ersatzquartier/- habitat	7.500				
303	1/2	3, 2	43	Neumarkt i.d.OPf.	Forst	542	Sengenthal	Forst	1551/18	7.500	Wald	Minderungsmassnahme	M7/M33;M35	Ersatzquartier/- habitat	7.500				
274	1/1	2,3	46, 45, 44	Neumarkt i.d.OPf.	Forst	568	Sengenthal	Forst	1662/2	2.350	Wald	Ausgleich-/ Ersatzmassnahme	A-E-2.07	Gestaltung von Waldschneisen – Freileitung (FL)	26				
274	1/1	2,3	45, 44	Neumarkt i.d.OPf.	Forst	568	Sengenthal	Forst	1665/11	190.583	Weg, Wald, Unland	Ausgleich-/ Ersatzmassnahme	A-E-2.07	Gestaltung von Waldschneisen – Freileitung (FL)	19.058				
155	1/1	1	8	Neumarkt i.d.OPf.	Dietfurt a.d.Altmühl	2620	Dietfurt a.d.Altmühl	Griesstetten	113	73.454	Unland, Gehölz, Weg, Fließgewässer, stehendes Gewässer, Industriefläche	Ausgleich-/ Ersatzmassnahme	A-E-2.17	Gestaltung von Waldschneisen – Freileitung (FL)	1.095				
768	1/1	1	8	Neumarkt i.d.OPf.	Griesstetten	178	Dietfurt a.d.Altmühl	Griesstetten	236	20.380	Wald, Weg	Wiederherstellung	W3	Wiederherstellungsausgleich baubedingt beanspruchter Biotope	901				
768	1/1	1	8	Neumarkt i.d.OPf.	Griesstetten	178	Dietfurt a.d.Altmühl	Griesstetten	236	20.380	Wald, Weg	Wiederherstellung	W3	Wiederherstellungsausgleich baubedingt beanspruchter Biotope	3.252				
1159	1/1	1	7	Neumarkt i.d.OPf.	Griesstetten	194	Dietfurt a.d.Altmühl	Griesstetten	282	13.510	Landwirtschaft, Weg, Wald	Ausgleich-/ Ersatzmassnahme	A-E-1.2	Aufforstung	3.344				
1159	1/1	1	7	Neumarkt i.d.OPf.	Griesstetten	194	Dietfurt a.d.Altmühl	Griesstetten	282	13.510	Landwirtschaft, Weg, Wald	Ausgleich-/ Ersatzmassnahme	A-E-2.18	Gestaltung von Waldschneisen – Freileitung (FL)	3.512				
1159	1/1	1	7	Neumarkt i.d.OPf.	Griesstetten	194	Dietfurt a.d.Altmühl	Griesstetten	282	13.510	Landwirtschaft, Weg, Wald	Minderungsmassnahme	M7/M35	Ersatzquartier/- habitat	13.510				
1228	1/1	1	7	Neumarkt i.d.OPf.	Griesstetten	191	Dietfurt a.d.Altmühl	Griesstetten	283	22.300	Landwirtschaft, Weg, Wald	Ausgleich-/ Ersatzmassnahme	A-E-1.2	Aufforstung	7.274				
1228	1/1	1	7	Neumarkt i.d.OPf.	Griesstetten	191	Dietfurt a.d.Altmühl	Griesstetten	283	22.300	Landwirtschaft, Weg, Wald	Ausgleich-/ Ersatzmassnahme	A-E-2.18	Gestaltung von Waldschneisen – Freileitung (FL)	4.571				
1228	1/1	1	7	Neumarkt i.d.OPf.	Griesstetten	191	Dietfurt a.d.Altmühl	Griesstetten	283	22.300	Landwirtschaft, Weg, Wald	Minderungsmassnahme	M7/M33	Ersatzquartier/- habitat	22.300				
447	1/2	1	7	Neumarkt i.d.OPf.	Griesstetten	192	Dietfurt a.d.Altmühl	Griesstetten	285	22.080	Landwirtschaft, Weg, Wald	Ausgleich-/ Ersatzmassnahme	A-E-1.2	Aufforstung	6.408				
448	1/2	1	7	Neumarkt i.d.OPf.	Griesstetten	192	Dietfurt a.d.Altmühl	Griesstetten	285	22.080	Landwirtschaft, Weg, Wald	Ausgleich-/ Ersatzmassnahme	A-E-1.2	Aufforstung	6.408				
447	1/2	1	7	Neumarkt i.d.OPf.	Griesstetten	192	Dietfurt a.d.Altmühl	Griesstetten	285	22.080	Landwirtschaft, Weg, Wald	Ausgleich-/ Ersatzmassnahme	A-E-2.18	Gestaltung von Waldschneisen – Freileitung (FL)	3.788				
448	1/2	1	7	Neumarkt i.d.OPf.	Griesstetten	192	Dietfurt a.d.Altmühl	Griesstetten	285	22.080	Landwirtschaft, Weg, Wald	Ausgleich-/ Ersatzmassnahme	A-E-2.18	Gestaltung von Waldschneisen – Freileitung (FL)	3.788				
454	1/1	1	7	Neumarkt i.d.OPf.	Griesstetten	195	Dietfurt a.d.Altmühl	Griesstetten	361	53.770	gemischte Nutzung, Landwirtschaft, Weg, Wald	Ausgleich-/ Ersatzmassnahme	A-E-2.18	Gestaltung von Waldschneisen – Freileitung (FL)	126				
454	1/1	1	7	Neumarkt i.d.OPf.	Griesstetten	195	Dietfurt a.d.Altmühl	Griesstetten	361	53.770	gemischte Nutzung, Landwirtschaft, Weg, Wald	Wiederherstellung	W3	Wiederherstellungsausgleich baubedingt beanspruchter Biotope	1.175				
669	1/1	1	8, 7	Neumarkt i.d.OPf.	Griesstetten	185	Dietfurt a.d.Altmühl	Griesstetten	364	250.124	gemischte Nutzung, Wald, Weg, Landwirtschaft, Unland	Minderungsmassnahme	M7;M9;M33;M35	Ersatzquartier/- habitat	250.124				
669	1/1	1	7	Neumarkt i.d.OPf.	Griesstetten	185	Dietfurt a.d.Altmühl	Griesstetten	364	250.124	gemischte Nutzung, Wald, Weg, Landwirtschaft, Unland	Wiederherstellung	W3	Wiederherstellungsausgleich baubedingt beanspruchter Biotope	342				
669	1/1	1	8, 7	Neumarkt i.d.OPf.	Griesstetten	185	Dietfurt a.d.Altmühl	Griesstetten	364	250.124	gemischte Nutzung, Wald, Weg, Landwirtschaft, Unland	Wiederherstellung	W3	Wiederherstellungsausgleich baubedingt beanspruchter Biotope	582				
669	1/1	1	8, 7	Neumarkt i.d.OPf.	Griesstetten	185	Dietfurt a.d.Altmühl	Griesstetten	364	250.124	gemischte Nutzung, Wald, Weg, Landwirtschaft, Unland	Wiederherstellung	W3	Wiederherstellungsausgleich baubedingt beanspruchter Biotope	5.453				
1086	1/1	1	8, 7	Neumarkt i.d.OPf.	Dietfurt a.d.Altmühl	3083	Dietfurt a.d.Altmühl	Griesstetten	236/2	150.923	Gehölz, gemischte Nutzung, Wald, Weg, Landwirtschaft, Unland	Wiederherstellung	W3	Wiederherstellungsausgleich baubedingt beanspruchter Biotope	282				
1086	1/1	1	8	Neumarkt i.d.OPf.	Dietfurt a.d.Altmühl	3083	Dietfurt a.d.Altmühl	Griesstetten	236/2	150.923	Gehölz, gemischte Nutzung, Wald, Weg, Landwirtschaft, Unland	Wiederherstellung	W3	Wiederherstellungsausgleich baubedingt beanspruchter Biotope	5.087				
1086	1/1	1	8, 7	Neumarkt i.d.OPf.	Dietfurt a.d.Altmühl	3083	Dietfurt a.d.Altmühl	Griesstetten	236/2	150.923	Gehölz, gemischte Nutzung, Wald, Weg, Landwirtschaft, Unland	Wiederherstellung	W3	Wiederherstellungsausgleich baubedingt beanspruchter Biotope	92				
1086	1/1	1	8	Neumarkt i.d.OPf.	Dietfurt a.d.Altmühl	3083	Dietfurt a.d.Altmühl	Griesstetten	236/2	150.923	Gehölz, gemischte Nutzung, Wald, Weg, Landwirtschaft, Unland	Wiederherstellung	W3	Wiederherstellungsausgleich baubedingt beanspruchter Biotope	731				
1086	1/1	1	8, 7	Neumarkt i.d.OPf.	Dietfurt a.d.Altmühl	3083	Dietfurt a.d.Altmühl	Griesstetten	236/2	150.923	Gehölz, gemischte Nutzung, Wald, Weg, Landwirtschaft, Unland	Wiederherstellung	W3	Wiederherstellungsausgleich baubedingt beanspruchter Biotope	1.321				
68	1/1	1	7	Neumarkt i.d.OPf.	Töging	779	Dietfurt a.d.Altmühl	Griesstetten	282/2	14.170	Weg, Wald	Ausgleich-/ Ersatzmassnahme	A-E-2.18	Gestaltung von Waldschneisen – Freileitung (FL)	98				
824	1/2	1	7	Neumarkt i.d.OPf.	Vogelthal	220	Dietfurt a.d.Altmühl	Griesstetten	284/2	10.090	Landwirtschaft, Weg, Wald	Ausgleich-/ Ersatzmassnahme	A-E-2.18	Gestaltung von Waldschneisen – Freileitung (FL)	19				
825	1/2	1	7	Neumarkt i.d.OPf.	Vogelthal	220	Dietfurt a.d.Altmühl	Griesstetten	284/2	10.090	Landwirtschaft, Weg, Wald	Ausgleich-/ Ersatzmassnahme	A-E-2.18	Gestaltung von Waldschneisen – Freileitung (FL)	19				
824	1/2	1	7	Neumarkt i.d.OPf.	Vogelthal	220	Dietfurt a.d.Altmühl	Griesstetten	285/2	680	Landwirtschaft, Weg, Wald	Ausgleich-/ Ersatzmassnahme	A-E-2.18	Gestaltung von Waldschneisen – Freileitung (FL)	646				
825	1/2	1	7	Neumarkt i.d.OPf.	Vogelthal	220	Dietfurt a.d.Altmühl	Griesstetten	285/2	680	Landwirtschaft, Weg, Wald	Ausgleich-/ Ersatzmassnahme	A-E-2.18	Gestaltung von Waldschneisen – Freileitung (FL)	646				
1172	1/1	1	7	Neumarkt i.d.OPf.	Griesstetten	162	Dietfurt a.d.Altmühl	Griesstetten	361/2	1.050	Landwirtschaft, Weg, Wald	Wiederherstellung	W3	Wiederherstellungsausgleich baubedingt beanspruchter Biotope	127				
454	1/1	1	7	Neumarkt i.d.OPf.	Griesstetten	195	Dietfurt a.d.Altmühl	Griesstetten	364/3	38.320	Wald, Unland, Landwirtschaft, Weg	Ausgleich-/ Ersatzmassnahme	A-E-2.18	Gestaltung von Waldschneisen – Freileitung (FL)	3.788				
273	1/1	3, 4	66	Amtsgericht Hersbruck	Grub	1232	Burghann	Grub	1094	639.090	Wald	Minderungsmassnahme	M7	Ersatzquartier/- habitat	639.090				



<div>Tennet</div>				Rechtserwerbsverzeichnis Kompensation				Planfeststellungsunterlage						Unterlage 5.2.3					
Aufgestellt: Bayreuth, den 27.11.2024 TenneT TSO GmbH i.V. gez.: Julia Gotzler i.V. gez.: Andreas Junginger				Trassierungsfirma: <div>SWECO</div>					Datum		Name		Firma Sweco GmbH Grenzstraße 26 06112 Halle /Saale)						
								erstellt	18.10.2024		Lisa Gotzsch								
								geprüft	07.11.2024		Anne Geyer								
								geändert	29.07.2025		Lisa Gotzsch								
Eigenümer- Schlüssel- nummer	Miteigentum anteil	Unterlage 8		Grundbuch			Stadt/ Gemeinde	Gemarkung	Flurstücksdaten			Art	Nr.	Kompensationsmaßnahmen		Flächeninanspruchnahme [m²]		Bemerkung	
		8.4.1 Blattum mer	8.4.2 Blattum mer	Amtsgericht	Bezirk	Blatt			Flurstück	Fläche [m²]	Nutzungsart			Beschreibung	dauerhaft	temporär			
739	1/1	3	60, 58	Neumarkt i.d.OPf.	Heng	2300	Postbauer-Heng	Heng	105	10.503	Weg, Landwirtschaft, Industriefläche, Unland, Gehölz, Erholungsfläche	Ausgleich-/ Ersatzmassnahme	A-E-2.02	Gestaltung von Waldschneisen – Freileitung (FL)	295				
739	1/1	3	60	Neumarkt i.d.OPf.	Heng	2300	Postbauer-Heng	Heng	105	10.503	Weg, Landwirtschaft, Industriefläche, Unland, Gehölz, Erholungsfläche	Wiederherstellung	W3	Wiederherstellungsausgleich baubedingt beanspruchter Biotope	19				
579	1/1	3	60	Neumarkt i.d.OPf.	Postbauer	1573	Postbauer-Heng	Heng	115	14.897	Landwirtschaft, Gehölz	Wiederherstellung	W3	Wiederherstellungsausgleich baubedingt beanspruchter Biotope	1.853				
579	1/1	3	60	Neumarkt i.d.OPf.	Postbauer	1573	Postbauer-Heng	Heng	115	14.897	Landwirtschaft, Gehölz	Wiederherstellung	W3	Wiederherstellungsausgleich baubedingt beanspruchter Biotope	465				
579	1/1	3	60	Neumarkt i.d.OPf.	Postbauer	1573	Postbauer-Heng	Heng	115	14.897	Landwirtschaft, Gehölz	Wiederherstellung	W3	Wiederherstellungsausgleich baubedingt beanspruchter Biotope	791				
790	1/1	3	60, 58	Neumarkt i.d.OPf.	Heng	2298	Postbauer-Heng	Heng	147	16.534	Landwirtschaft, Industriefläche	Ausgleich-/ Ersatzmassnahme	A-E-2.02	Gestaltung von Waldschneisen – Freileitung (FL)	93				
128	1/1	3	60	Neumarkt i.d.OPf.	Heng	986	Postbauer-Heng	Heng	161	45.639	Wald, Weg	Ausgleich-/ Ersatzmassnahme	A-E-2.02*	Gestaltung von Waldschneisen – Freileitung (FL)	4.475				
128	1/1	3	60	Neumarkt i.d.OPf.	Heng	986	Postbauer-Heng	Heng	161	45.639	Wald, Weg	Wiederherstellung	W3	Wiederherstellungsausgleich baubedingt beanspruchter Biotope	229				
440	1/1	3	60	Neumarkt i.d.OPf.	Postbauer	1615	Postbauer-Heng	Heng	162	5.071	Wald, Weg	Wiederherstellung	W3	Wiederherstellungsausgleich baubedingt beanspruchter Biotope	2.635				
440	1/1	3	60	Neumarkt i.d.OPf.	Postbauer	1615	Postbauer-Heng	Heng	163	2.809	Wald, Weg	Wiederherstellung	W3	Wiederherstellungsausgleich baubedingt beanspruchter Biotope	34				
1024	1/2	3	60	Neumarkt i.d.OPf.	Heng	1051	Postbauer-Heng	Heng	164	10.164	Weg, Wald	Wiederherstellung	W3	Wiederherstellungsausgleich baubedingt beanspruchter Biotope	15				
1025	1/2	3	60	Neumarkt i.d.OPf.	Heng	1051	Postbauer-Heng	Heng	164	10.164	Weg, Wald	Wiederherstellung	W3	Wiederherstellungsausgleich baubedingt beanspruchter Biotope	15				
965	1/1	3	60	Neumarkt i.d.OPf.	Heng	1124	Postbauer-Heng	Heng	174	82.672	Fließgewässer, Weg, Wald	Wiederherstellung	W3	Wiederherstellungsausgleich baubedingt beanspruchter Biotope	6.188				
739	1/1	3	60	Neumarkt i.d.OPf.	Heng	2300	Postbauer-Heng	Heng	176	1.579	Weg, Wald	Wiederherstellung	W3	Wiederherstellungsausgleich baubedingt beanspruchter Biotope	190				
749	1/1	3	60	Neumarkt i.d.OPf.	Heng	2184	Postbauer-Heng	Heng	213	3.950	Wald	Ausgleich-/ Ersatzmassnahme	A-E-2.02*	Gestaltung von Waldschneisen – Freileitung (FL)	1.076				
264	1/2	3	60	Neumarkt i.d.OPf.	Heng	2183	Postbauer-Heng	Heng	214	8.646	Wald	Ausgleich-/ Ersatzmassnahme	A-E-2.02*	Gestaltung von Waldschneisen – Freileitung (FL)	4.490				
265	1/2	3	60	Neumarkt i.d.OPf.	Heng	2183	Postbauer-Heng	Heng	214	8.646	Wald	Ausgleich-/ Ersatzmassnahme	A-E-2.02*	Gestaltung von Waldschneisen – Freileitung (FL)	4.490				
264	1/2	3	60	Neumarkt i.d.OPf.	Heng	2183	Postbauer-Heng	Heng	215	9.969	Wald	Ausgleich-/ Ersatzmassnahme	A-E-2.02*	Gestaltung von Waldschneisen – Freileitung (FL)	429				
265	1/2	3	60	Neumarkt i.d.OPf.	Heng	2183	Postbauer-Heng	Heng	215	9.969	Wald	Ausgleich-/ Ersatzmassnahme	A-E-2.02*	Gestaltung von Waldschneisen – Freileitung (FL)	429				
739	1/1	3	60	Neumarkt i.d.OPf.	Heng	2300	Postbauer-Heng	Heng	217	18.609	Wald, Landwirtschaft	Ausgleich-/ Ersatzmassnahme	A-E-2.02*	Gestaltung von Waldschneisen – Freileitung (FL)	13				
274	1/1	3	62, 60	Neumarkt i.d.OPf.	Heng	1973	Postbauer-Heng	Heng	362	212.150	Weg, Wald, Gehölz	Wiederherstellung	W3	Wiederherstellungsausgleich baubedingt beanspruchter Biotope	4.716				
1199	1/2	3	62, 60	Neumarkt i.d.OPf.	Heng	2182	Postbauer-Heng	Heng	368	18.400	Weg, Wald, Fließgewässer	Wiederherstellung	W3	Wiederherstellungsausgleich baubedingt beanspruchter Biotope	84				
1197	1/2	3	62, 60	Neumarkt i.d.OPf.	Heng	2182	Postbauer-Heng	Heng	368	18.400	Weg, Wald, Fließgewässer	Wiederherstellung	W3	Wiederherstellungsausgleich baubedingt beanspruchter Biotope	84				
832	1/1	3	62, 60	Neumarkt i.d.OPf.	Postbauer	1654	Postbauer-Heng	Heng	369	12.617	Weg, Wald	Wiederherstellung	W3	Wiederherstellungsausgleich baubedingt beanspruchter Biotope	19				
1005	1/1	3	58	Neumarkt i.d.OPf.	Heng	2333	Postbauer-Heng	Heng	1211	6.828	Unland, stehendes Gewässer, Landwirtschaft, Gehölz, gemischte Nutzung	Ausgleich-/ Ersatzmassnahme	A-E-2.02	Gestaltung von Waldschneisen – Freileitung (FL)	13				
739	1/1	3	58	Neumarkt i.d.OPf.	Heng	2305	Postbauer-Heng	Heng	1260	1.890	Wald, Weg	Wiederherstellung	W3	Wiederherstellungsausgleich baubedingt beanspruchter Biotope	242				
41	1/1	3	58	Neumarkt i.d.OPf.	Heng	1785	Postbauer-Heng	Heng	1261	650	Wald	Wiederherstellung	W3	Wiederherstellungsausgleich baubedingt beanspruchter Biotope	128				
1220	1/1	3	58	Neumarkt i.d.OPf.	Heng	2171	Postbauer-Heng	Heng	1284	17.980	Wald, Weg	Wiederherstellung	W3	Wiederherstellungsausgleich baubedingt beanspruchter Biotope	6.307				
203	1/1	3	58	Neumarkt i.d.OPf.	Heng	2169	Postbauer-Heng	Heng	1285	11.520	Wald, Weg	Wiederherstellung	W3	Wiederherstellungsausgleich baubedingt beanspruchter Biotope	2.611				
988	1/1	3	58	Neumarkt i.d.OPf.	Heng	2462	Postbauer-Heng	Heng	1286	44.420	Wald, Weg	Wiederherstellung	W3	Wiederherstellungsausgleich baubedingt beanspruchter Biotope	539				
988	1/1	3	58	Neumarkt i.d.OPf.	Heng	2462	Postbauer-Heng	Heng	1286	44.420	Wald, Weg	Wiederherstellung	W3	Wiederherstellungsausgleich baubedingt beanspruchter Biotope	1.970				
1284	1/2	3	58	Neumarkt i.d.OPf.	Heng	2098	Postbauer-Heng	Heng	1288	22.240	Wald	Wiederherstellung	W3	Wiederherstellungsausgleich baubedingt beanspruchter Biotope	3.436				
1281	1/2	3	58	Neumarkt i.d.OPf.	Heng	2098	Postbauer-Heng	Heng	1288	22.240	Wald	Wiederherstellung	W3	Wiederherstellungsausgleich baubedingt beanspruchter Biotope	3.436				
1173	1/1	3	58, 57	Neumarkt i.d.OPf.	Heng	602	Postbauer-Heng	Heng	1291	5.035	Wald	Wiederherstellung	W3	Wiederherstellungsausgleich baubedingt beanspruchter Biotope	1.970				
1223	1/1	3	58	Neumarkt i.d.OPf.	Heng	2248	Postbauer-Heng	Heng	1296	63.590	Wald, Weg	Wiederherstellung	W3	Wiederherstellungsausgleich baubedingt beanspruchter Biotope	25				
1284	1/2	3	57	Neumarkt i.d.OPf.	Heng	2098	Postbauer-Heng	Heng	1303	25.560	Wald, Weg	Wiederherstellung	W3	Wiederherstellungsausgleich baubedingt beanspruchter Biotope	4.236				
1281	1/2	3	57	Neumarkt i.d.OPf.	Heng	2098	Postbauer-Heng	Heng	1303	25.560	Wald, Weg	Wiederherstellung	W3	Wiederherstellungsausgleich baubedingt beanspruchter Biotope	4.236				
790	1/1	3	57	Neumarkt i.d.OPf.	Heng	2298	Postbauer-Heng	Heng	1304	17.531	Wald, Weg	Wiederherstellung	W3	Wiederherstellungsausgleich baubedingt beanspruchter Biotope	799				
436	1/1	3	57	Neumarkt i.d.OPf.	Heng	369a	Postbauer-Heng	Heng	1312	10.534	Wald	Wiederherstellung	W3	Wiederherstellungsausgleich baubedingt beanspruchter Biotope	5.172				
790	1/1	3	57	Neumarkt i.d.OPf.	Heng	2298	Postbauer-Heng	Heng	1313	6.040	Wald	Wiederherstellung	W3	Wiederherstellungsausgleich baubedingt beanspruchter Biotope	413				
1223	1/1	3	57	Neumarkt i.d.OPf.	Heng	2248	Postbauer-Heng	Heng	1320	18.010	Wald, Weg, gemischte Nutzung	Wiederherstellung	W3	Wiederherstellungsausgleich baubedingt beanspruchter Biotope	305				
734	1/1	3	57	Neumarkt i.d.OPf.	Heng	2149	Postbauer-Heng	Heng	1437	47.151	Landwirtschaft	Minderungsmaßnahme	M32/M34	Ersatzquartier/- habitat	47.151				
739	1/1	3	57	Neumarkt i.d.OPf.	Heng	2306	Postbauer-Heng	Heng	1440	492	Unland	Ausgleich-/ Ersatzmassnahme	A-E-2.03	Gestaltung von Waldschneisen – Freileitung (FL)	204				
1389	1/1	3	57	Neumarkt i.d.OPf.	Heng	2311	Postbauer-Heng	Heng	1446	9.796	Landwirtschaft	Minderungsmaßnahme	M32/M34	Ersatzquartier/- habitat	9.796				
734	1/1	3	57	Neumarkt i.d.OPf.	Heng	2149	Postbauer-Heng	Heng	1448	28.073	Landwirtschaft, Unland	Minderungsmaßnahme	M32/M34	Ersatzquartier/- habitat	28.073				



<div>Tennet</div>				Rechtserwerbsverzeichnis Kompensation				Planfeststellungsunterlage						Unterlage 5.2.3					
Aufgestellt: Bayreuth, den 27.11.2024 TenneT TSO GmbH i.V. gez.: Julia Gotzler i.V. gez.: Andreas Junginger				Trassierungsfirma: <div>SWECO</div>										Firma Sweco GmbH Grenzstraße 26 06112 Halle /Saale)					
										Datum		Name							
								erstellt		18.10.2024		Lisa Gotzsch							
								geprüft		07.11.2024		Anne Geyer							
		geändert		29.07.2025		Lisa Gotzsch													
Eigenümer- Schlüssel- nummer	Miteigentum anteil	Unterlage 8		Grundbuch			Flurstücksdaten					Kompensationsmaßnahmen						Bemerkung	
		8.4.1 Blattum- mer	8.4.2 Blattum- mer	Amtsgericht	Bezirk	Blatt	Stadt/ Gemeinde	Gemarkung	Flurstück	Fläche [m²]	Nutzungsart	Art	Nr.	Beschreibung	Flächeninanspruchnahme [m²]				
															dauerhaft	temporär			
167	1/1	3	60, 58	Neumarkt i.d.OPf.	Postbauer	1774	Postbauer-Heng	Heng	471/2	127.901	Unland, Weg, Straßenverkehr, Bahnverkehr, Gehölz, Landwirtschaft, Industriefläche	Ausgleich-/ Ersatzmassnahme	A-E-2.02	Gestaltung von Waldschneisen – Freileitung (FL)	3.122				
1142	1/1	2	21	Neumarkt i.d.OPf.	Altmannsberg	322	Berching	Holstein	401	99.109	Weg, Landwirtschaft	Ausgleich-/ Ersatzmassnahme	A-E-2.11	Gestaltung von Waldschneisen – Freileitung (FL)	91				
1171	1/1	2	21	Neumarkt i.d.OPf.	Holstein	295	Berching	Holstein	405	2.602	Weg, Unland	Ausgleich-/ Ersatzmassnahme	A-E-2.11	Gestaltung von Waldschneisen – Freileitung (FL)	321				
1019	1/1	2	21	Neumarkt i.d.OPf.	Holstein	205a	Berching	Holstein	406	36.081	Landwirtschaft	Ausgleich-/ Ersatzmassnahme	A-E-2.11	Gestaltung von Waldschneisen – Freileitung (FL)	321				
670	1/1	1	16, 15	Ingolstadt	Kevenhüll	671	Beilngries	Kevenhüll	98	15.350	Landwirtschaft, Gehölz, gemischte Nutzung, Straßenverkehr	Ausgleich-/ Ersatzmassnahme	A-E-2.13	Gestaltung von Waldschneisen – Freileitung (FL)	1.077				
1334	1/1	1	14	Ingolstadt	Kevenhüll	609	Beilngries	Kevenhüll	453	25.502	Gehölz, Weg, Landwirtschaft	Ausgleich-/ Ersatzmassnahme	A-E-2.13	Gestaltung von Waldschneisen – Freileitung (FL)	401				
786	1/2	1	16, 15, 14	Ingolstadt	Kevenhüll	572	Beilngries	Kevenhüll	491	15.319	Straßenverkehr, Unland, Gehölz, Weg, Landwirtschaft	Ausgleich-/ Ersatzmassnahme	A-E-2.13	Gestaltung von Waldschneisen – Freileitung (FL)	330				
785	1/2	1	16, 15, 14	Ingolstadt	Kevenhüll	572	Beilngries	Kevenhüll	491	15.319	Straßenverkehr, Unland, Gehölz, Weg, Landwirtschaft	Ausgleich-/ Ersatzmassnahme	A-E-2.13	Gestaltung von Waldschneisen – Freileitung (FL)	330				
1170	1/1	1	16, 15	Ingolstadt	Kevenhüll	757	Beilngries	Kevenhüll	499	1.361	Weg, Straßenverkehr, Gehölz	Ausgleich-/ Ersatzmassnahme	A-E-2.13	Gestaltung von Waldschneisen – Freileitung (FL)	1.077				
421	1/2	1	16, 15	Ingolstadt	Kevenhüll	562	Beilngries	Kevenhüll	503	17.899	Weg, Landwirtschaft, Wald	Ausgleich-/ Ersatzmassnahme	A-E-2.13	Gestaltung von Waldschneisen – Freileitung (FL)	6.091				
420	1/2	1	16, 15	Ingolstadt	Kevenhüll	562	Beilngries	Kevenhüll	503	17.899	Weg, Landwirtschaft, Wald	Ausgleich-/ Ersatzmassnahme	A-E-2.13	Gestaltung von Waldschneisen – Freileitung (FL)	6.091				
396	1/1	1	16, 15	Ingolstadt	Kevenhüll	563	Beilngries	Kevenhüll	504	14.202	Landwirtschaft	Ausgleich-/ Ersatzmassnahme	A-E-2.13	Gestaltung von Waldschneisen – Freileitung (FL)	6.091				
874	1/1	1	17	Ingolstadt	Kevenhüll	588	Beilngries	Kevenhüll	628	3.347	Wald, Landwirtschaft	Ausgleich-/ Ersatzmassnahme	A-E-1.8	Aufforstung	872				
874	1/1	1	17	Ingolstadt	Kevenhüll	588	Berngau	Kevenhüll	628	3.347	Wald, Landwirtschaft	Minderungsmassnahme	M7/M35	Ersatzquartier/- habitat	3.347				
1390	1/2	1	17, 16	Ingolstadt	Kevenhüll	652	Beilngries	Kevenhüll	674	13.968	Landwirtschaft	Minderungsmassnahme	M32/M34	Ersatzquartier/- habitat	13.968				
1391	1/2	1	17, 16	Ingolstadt	Kevenhüll	652	Beilngries	Kevenhüll	674	13.968	Landwirtschaft	Minderungsmassnahme	M32/M34	Ersatzquartier/- habitat	13.968				
47	1/1	1	12	Neumarkt i.d.OPf.	Mallerstetten	192	Dietfurt a.d.Altmühl	Mallerstetten	61	29.440	Landwirtschaft, Unland, Weg, Wald	Ausgleich-/ Ersatzmassnahme	A-E-2.14	Gestaltung von Waldschneisen – Freileitung (FL)	1.607				
492	1/1	1	12	Neumarkt i.d.OPf.	Mallerstetten	167	Dietfurt a.d.Altmühl	Mallerstetten	92	5.095	Landwirtschaft, Unland, Wald	Ausgleich-/ Ersatzmassnahme	A-E-2.14	Gestaltung von Waldschneisen – Freileitung (FL)	589				
1172	1/1	1	12	Neumarkt i.d.OPf.	Mallerstetten	163	Dietfurt a.d.Altmühl	Mallerstetten	93	3.631	Landwirtschaft, Weg, Unland, Wald	Ausgleich-/ Ersatzmassnahme	A-E-2.14	Gestaltung von Waldschneisen – Freileitung (FL)	166				
901	1/1	1	12	Neumarkt i.d.OPf.	Mallerstetten	170	Dietfurt a.d.Altmühl	Mallerstetten	473	23.920	Landwirtschaft, Weg, Wald	Ausgleich-/ Ersatzmassnahme	A-E-2.14	Gestaltung von Waldschneisen – Freileitung (FL)	951				
1074	1/1	1	12	Neumarkt i.d.OPf.	Mallerstetten	178	Dietfurt a.d.Altmühl	Mallerstetten	476	9.433	Weg, Wald	Ausgleich-/ Ersatzmassnahme	A-E-2.14	Gestaltung von Waldschneisen – Freileitung (FL)	1.365				
901	1/1	1	12	Neumarkt i.d.OPf.	Mallerstetten	170	Dietfurt a.d.Altmühl	Mallerstetten	477	6.510	Weg, Wald	Ausgleich-/ Ersatzmassnahme	A-E-2.14	Gestaltung von Waldschneisen – Freileitung (FL)	883				
411	1/1	1	12	Neumarkt i.d.OPf.	Mallerstetten	186	Dietfurt a.d.Altmühl	Mallerstetten	478	6.300	Weg, Wald	Ausgleich-/ Ersatzmassnahme	A-E-2.14	Gestaltung von Waldschneisen – Freileitung (FL)	883				
1172	1/1	1	12	Neumarkt i.d.OPf.	Mallerstetten	163	Dietfurt a.d.Altmühl	Mallerstetten	479	3.000	Wald	Ausgleich-/ Ersatzmassnahme	A-E-2.14	Gestaltung von Waldschneisen – Freileitung (FL)	1.461				
1172	1/1	1	12	Neumarkt i.d.OPf.	Mallerstetten	163	Dietfurt a.d.Altmühl	Mallerstetten	480	2.490	Unland, Weg, Wald	Ausgleich-/ Ersatzmassnahme	A-E-2.14	Gestaltung von Waldschneisen – Freileitung (FL)	936				
1177	1/1	1	12	Neumarkt i.d.OPf.	Mallerstetten	187	Dietfurt a.d.Altmühl	Mallerstetten	481	2.860	Unland, Weg, Wald	Ausgleich-/ Ersatzmassnahme	A-E-2.14	Gestaltung von Waldschneisen – Freileitung (FL)	686				
1177	1/1	1	12	Neumarkt i.d.OPf.	Mallerstetten	187	Dietfurt a.d.Altmühl	Mallerstetten	482	3.030	Unland, Wald	Ausgleich-/ Ersatzmassnahme	A-E-2.14	Gestaltung von Waldschneisen – Freileitung (FL)	20				
270	1/1	1	12	Neumarkt i.d.OPf.	Mallerstetten	228	Dietfurt a.d.Altmühl	Mallerstetten	483	2.960	Wald	Ausgleich-/ Ersatzmassnahme	A-E-2.14	Gestaltung von Waldschneisen – Freileitung (FL)	350				
46	1/1	1	12, 11	Neumarkt i.d.OPf.	Mallerstetten	179	Dietfurt a.d.Altmühl	Mallerstetten	486	3.130	Wald	Ausgleich-/ Ersatzmassnahme	A-E-2.14	Gestaltung von Waldschneisen – Freileitung (FL)	2.409				
46	1/1	1	12, 11	Neumarkt i.d.OPf.	Mallerstetten	179	Dietfurt a.d.Altmühl	Mallerstetten	486	3.130	Wald	Wiederherstellung	W3	Wiederherstellungsausgleich baubedingt beanspruchter Biotope	199				
658	1/1	1	12, 11	Neumarkt i.d.OPf.	Mallerstetten	185	Dietfurt a.d.Altmühl	Mallerstetten	487	3.510	Unland, Wald	Ausgleich-/ Ersatzmassnahme	A-E-2.14	Gestaltung von Waldschneisen – Freileitung (FL)	11				
658	1/1	1	12, 11	Neumarkt i.d.OPf.	Mallerstetten	185	Dietfurt a.d.Altmühl	Mallerstetten	487	3.510	Unland, Wald	Ausgleich-/ Ersatzmassnahme	A-E-1.1	Aufforstung	2.610				
658	1/1	1	12, 11	Neumarkt i.d.OPf.	Mallerstetten	185	Dietfurt a.d.Altmühl	Mallerstetten	487	3.510	Unland, Wald	Wiederherstellung	W3	Wiederherstellungsausgleich baubedingt beanspruchter Biotope	129				
951	1/2	1	12, 11	Neumarkt i.d.OPf.	Mallerstetten	190	Dietfurt a.d.Altmühl	Mallerstetten	490	3.610	Landwirtschaft, Unland	Ausgleich-/ Ersatzmassnahme	A-E-2.14	Gestaltung von Waldschneisen – Freileitung (FL)	44				
952	1/2	1	12, 11	Neumarkt i.d.OPf.	Mallerstetten	190	Dietfurt a.d.Altmühl	Mallerstetten	490	3.610	Landwirtschaft, Unland	Ausgleich-/ Ersatzmassnahme	A-E-2.14	Gestaltung von Waldschneisen – Freileitung (FL)	44				
951	1/2	1	12, 11	Neumarkt i.d.OPf.	Mallerstetten	190	Dietfurt a.d.Altmühl	Mallerstetten	490	3.610	Landwirtschaft, Unland	Wiederherstellung	W3	Wiederherstellungsausgleich baubedingt beanspruchter Biotope	49				
952	1/2	1	12, 11	Neumarkt i.d.OPf.	Mallerstetten	190	Dietfurt a.d.Altmühl	Mallerstetten	490	3.610	Landwirtschaft, Unland	Wiederherstellung	W3	Wiederherstellungsausgleich baubedingt beanspruchter Biotope	49				
1172	1/1	1	11	Neumarkt i.d.OPf.	Mallerstetten	163	Dietfurt a.d.Altmühl	Mallerstetten	649	191.303	Wald, Unland, Straßenverkehr, Landwirtschaft, Weg	Wiederherstellung	W3	Wiederherstellungsausgleich baubedingt beanspruchter Biotope	1.254				
1172	1/1	1	11	Neumarkt i.d.OPf.	Mallerstetten	163	Dietfurt a.d.Altmühl	Mallerstetten	649	191.303	Wald, Unland, Straßenverkehr, Landwirtschaft, Weg	Wiederherstellung	W3	Wiederherstellungsausgleich baubedingt beanspruchter Biotope	408				
1172	1/1	1	11	Neumarkt i.d.OPf.	Mallerstetten	163	Dietfurt a.d.Altmühl	Mallerstetten	649	191.303	Wald, Unland, Straßenverkehr, Landwirtschaft, Weg	Wiederherstellung	W3	Wiederherstellungsausgleich baubedingt beanspruchter Biotope	1.786				
15	1/1	1	11	Neumarkt i.d.OPf.	Mallerstetten	175	Dietfurt a.d.Altmühl	Mallerstetten	686	136.037	Wald, Unland, Landwirtschaft, Weg	Wiederherstellung	W3	Wiederherstellungsausgleich baubedingt beanspruchter Biotope	908				
671	1/1	1	11	Neumarkt i.d.OPf.	Dietfurt a.d.Altmühl	2975	Dietfurt a.d.Altmühl	Mallerstetten	119/8	3.913	Unland, Weg	Wiederherstellung	W3	Wiederherstellungsausgleich baubedingt beanspruchter Biotope	244				
847	1/1	3	50, 48	Neumarkt i.d.OPf.	Mittelricht	145	Berngau	Mittelricht	251	33.272	Landwirtschaft	Minderungsmassnahme	M32/M34	Ersatzquartier/- habitat	33.272				
1298	1/2	2	33, 31	Neumarkt i.d.OPf.	Mühlhausen	875	Mühlhausen	Mühlhausen	663	1.653	Wald	Ausgleich-/ Ersatzmassnahme	A-E-2.10	Gestaltung von Waldschneisen – Freileitung (FL)	80				
1297	1/2	2	33, 31	Neumarkt i.d.OPf.	Mühlhausen	875	Mühlhausen	Mühlhausen	663	1.653	Wald	Ausgleich-/ Ersatzmassnahme	A-E-2.10	Gestaltung von Waldschneisen – Freileitung (FL)	80				

<div>Tennet</div>				Rechtserwerbsverzeichnis Kompensation				Planfeststellungsunterlage					Unterlage 5.2.3					
Aufgestellt: Bayreuth, den 27.11.2024 TenneT TSO GmbH i.V. gez.: Julia Gotzler i.V. gez.: Andreas Junginger				Trassierungsfirma: <div>SWECO</div>					Datum	Name			Firma Sweco GmbH Grenzstraße 26 06112 Halle /Saale)					
								erstellt	18.10.2024	Lisa Gotzsch								
								geprüft	07.11.2024	Anne Geyer								
								geändert	29.07.2025	Lisa Gotzsch								
Eigenümer-Schlüsselnummer	Miteigentumsanteil	Unterlage 8		Grundbuch			Flurstücksdaten					Kompensationsmaßnahmen					Bemerkung	
		8.4.1 Blattnummer	8.4.2 Blattnummer	Amtsgericht	Bezirk	Blatt	Stadt/Gemeinde	Gemarkung	Flurstück	Fläche [m²]	Nutzungsart	Art	Nr.	Beschreibung	Flächeninanspruchnahme [m²]			
																dauerhaft	temporär	
519	1/2	2	33, 31	Neumarkt i.d.OPf.	Wappersdorf	611	Mühlhausen	Mühlhausen	664	5.772	Landwirtschaft	Ausgleich-/ Ersatzmassnahme	A-E-1.5	Aufforstung	4.532			
518	1/2	2	33, 31	Neumarkt i.d.OPf.	Wappersdorf	611	Mühlhausen	Mühlhausen	664	5.772	Landwirtschaft	Ausgleich-/ Ersatzmassnahme	A-E-1.5	Aufforstung	4.532			
519	1/2	2	33, 31	Neumarkt i.d.OPf.	Wappersdorf	611	Mühlhausen	Mühlhausen	664	5.772	Landwirtschaft	Ausgleich-/ Ersatzmassnahme	A-E-2.10	Gestaltung von Waldschneisen – Freileitung (FL)	1.237			
518	1/2	2	33, 31	Neumarkt i.d.OPf.	Wappersdorf	611	Mühlhausen	Mühlhausen	664	5.772	Landwirtschaft	Ausgleich-/ Ersatzmassnahme	A-E-2.10	Gestaltung von Waldschneisen – Freileitung (FL)	1.237			
519	1/2	2	31,33	Neumarkt i.d.OPf.	Wappersdorf	611	Mühlhausen	Mühlhausen	664	5.772	Landwirtschaft	Ausgleich-/ Ersatzmassnahme	A-E-5.3	Ersatz-Ausgleichsfläche mit Aufforstung für eine Massnahme des Staatlichen Bauamts Regensburg und Ausgleichsfläche zur Aufrechterhaltung der Biotopfunktion des Naturdenkmals	5.772			
518	1/2	2	31,33	Neumarkt i.d.OPf.	Wappersdorf	611	Mühlhausen	Mühlhausen	664	5.772	Landwirtschaft	Ausgleich-/ Ersatzmassnahme	A-E-5.3	Ersatz-Ausgleichsfläche mit Aufforstung für eine Massnahme des Staatlichen Bauamts Regensburg und Ausgleichsfläche zur Aufrechterhaltung der Biotopfunktion des Naturdenkmals	5.772			
879	EG	2	33, 31	Neumarkt i.d.OPf.	Mühlhausen	445a	Mühlhausen	Mühlhausen	665	9.953	Weg, Landwirtschaft	Ausgleich-/ Ersatzmassnahme	A-E-1.6	Aufforstung	7.525			
949	EG	2	33, 31	Neumarkt i.d.OPf.	Mühlhausen	445a	Mühlhausen	Mühlhausen	665	9.953	Weg, Landwirtschaft	Ausgleich-/ Ersatzmassnahme	A-E-1.6	Aufforstung	7.525			
745	EG	2	33, 31	Neumarkt i.d.OPf.	Mühlhausen	445a	Mühlhausen	Mühlhausen	665	9.953	Weg, Landwirtschaft	Ausgleich-/ Ersatzmassnahme	A-E-1.6	Aufforstung	7.525			
879	EG	2	33, 31	Neumarkt i.d.OPf.	Mühlhausen	445a	Mühlhausen	Mühlhausen	665	9.953	Weg, Landwirtschaft	Ausgleich-/ Ersatzmassnahme	A-E-2.10	Gestaltung von Waldschneisen – Freileitung (FL)	2			
949	EG	2	33, 31	Neumarkt i.d.OPf.	Mühlhausen	445a	Mühlhausen	Mühlhausen	665	9.953	Weg, Landwirtschaft	Ausgleich-/ Ersatzmassnahme	A-E-2.10	Gestaltung von Waldschneisen – Freileitung (FL)	2			
745	EG	2	33, 31	Neumarkt i.d.OPf.	Mühlhausen	445a	Mühlhausen	Mühlhausen	665	9.953	Weg, Landwirtschaft	Ausgleich-/ Ersatzmassnahme	A-E-2.10	Gestaltung von Waldschneisen – Freileitung (FL)	2			
879	EG	2	31,33	Neumarkt i.d.OPf.	Mühlhausen	445a	Mühlhausen	Mühlhausen	665	9.953	Weg, Landwirtschaft	Ausgleich-/ Ersatzmassnahme	A-E-5.4	Ersatz-Ausgleichsfläche mit Aufforstung für eine Massnahme des Staatlichen Bauamts Regensburg und Ausgleichsfläche zur Aufrechterhaltung der Biotopfunktion des Naturdenkmals	9.953			
949	EG	2	31,33	Neumarkt i.d.OPf.	Mühlhausen	445a	Mühlhausen	Mühlhausen	665	9.953	Weg, Landwirtschaft	Ausgleich-/ Ersatzmassnahme	A-E-5.4	Ersatz-Ausgleichsfläche mit Aufforstung für eine Massnahme des Staatlichen Bauamts Regensburg und Ausgleichsfläche zur Aufrechterhaltung der Biotopfunktion des Naturdenkmals	9.953			
745	EG	2	31,33	Neumarkt i.d.OPf.	Mühlhausen	445a	Mühlhausen	Mühlhausen	665	9.953	Weg, Landwirtschaft	Ausgleich-/ Ersatzmassnahme	A-E-5.4	Ersatz-Ausgleichsfläche mit Aufforstung für eine Massnahme des Staatlichen Bauamts Regensburg und Ausgleichsfläche zur Aufrechterhaltung der Biotopfunktion des Naturdenkmals	9.953			
879	EG	2	33	Neumarkt i.d.OPf.	Mühlhausen	445a	Mühlhausen	Mühlhausen	670	6.987	Wald, Weg, Unland	Ausgleich-/ Ersatzmassnahme	A-E-2.09	Gestaltung von Waldschneisen – Freileitung (FL)	405			
949	EG	2	33	Neumarkt i.d.OPf.	Mühlhausen	445a	Mühlhausen	Mühlhausen	670	6.987	Wald, Weg, Unland	Ausgleich-/ Ersatzmassnahme	A-E-2.09	Gestaltung von Waldschneisen – Freileitung (FL)	405			
745	EG	2	33	Neumarkt i.d.OPf.	Mühlhausen	445a	Mühlhausen	Mühlhausen	670	6.987	Wald, Weg, Unland	Ausgleich-/ Ersatzmassnahme	A-E-2.09	Gestaltung von Waldschneisen – Freileitung (FL)	405			
879	EG	2	33, 31	Neumarkt i.d.OPf.	Mühlhausen	445a	Mühlhausen	Mühlhausen	670	6.987	Wald, Weg, Unland	Wiederherstellung	W3	Wiederherstellungsausgleich baubedingt beanspruchter Biotope	621			
949	EG	2	33, 31	Neumarkt i.d.OPf.	Mühlhausen	445a	Mühlhausen	Mühlhausen	670	6.987	Wald, Weg, Unland	Wiederherstellung	W3	Wiederherstellungsausgleich baubedingt beanspruchter Biotope	621			
745	EG	2	33, 31	Neumarkt i.d.OPf.	Mühlhausen	445a	Mühlhausen	Mühlhausen	670	6.987	Wald, Weg, Unland	Wiederherstellung	W3	Wiederherstellungsausgleich baubedingt beanspruchter Biotope	621			
693	1/1	2	33	Neumarkt i.d.OPf.	Mühlhausen	1410	Mühlhausen	Mühlhausen	672	2.037	Wald	Ausgleich-/ Ersatzmassnahme	A-E-2.09	Gestaltung von Waldschneisen – Freileitung (FL)	1.215			
693	1/1	2	33, 31	Neumarkt i.d.OPf.	Mühlhausen	1410	Mühlhausen	Mühlhausen	672	2.037	Wald	Wiederherstellung	W3	Wiederherstellungsausgleich baubedingt beanspruchter Biotope	285			
1044	1/1	2	33	Neumarkt i.d.OPf.	Mühlhausen	1348	Mühlhausen	Mühlhausen	673	8.871	Wald	Ausgleich-/ Ersatzmassnahme	A-E-2.09	Gestaltung von Waldschneisen – Freileitung (FL)	1.215			
1044	1/1	2	33	Neumarkt i.d.OPf.	Mühlhausen	1348	Mühlhausen	Mühlhausen	673	8.871	Wald	Wiederherstellung	W3	Wiederherstellungsausgleich baubedingt beanspruchter Biotope	541			
314	1/1	2	33	Neumarkt i.d.OPf.	Wappersdorf	652	Mühlhausen	Mühlhausen	674	5.015	Weg, Wald	Ausgleich-/ Ersatzmassnahme	A-E-2.09	Gestaltung von Waldschneisen – Freileitung (FL)	165			
868	1/1	2	33	Neumarkt i.d.OPf.	Pollanten	1327	Mühlhausen	Mühlhausen	675	12.104	Weg, Wald	Ausgleich-/ Ersatzmassnahme	A-E-2.09	Gestaltung von Waldschneisen – Freileitung (FL)	619			
693	1/1	2	33	Neumarkt i.d.OPf.	Mühlhausen	1410	Mühlhausen	Mühlhausen	676	34.648	Wald	Ausgleich-/ Ersatzmassnahme	A-E-2.09	Gestaltung von Waldschneisen – Freileitung (FL)	619			
693	1/1	2	35	Neumarkt i.d.OPf.	Mühlhausen	1410	Mühlhausen	Mühlhausen	676	34.648	Wald	Ausgleich-/ Ersatzmassnahme	A-E-3.3	Gestaltung von Waldschneisen – Erdkabel (EK)	7.250			
693	1/1	2	33	Neumarkt i.d.OPf.	Mühlhausen	1410	Mühlhausen	Mühlhausen	676	34.648	Wald	Wiederherstellung	W3	Wiederherstellungsausgleich baubedingt beanspruchter Biotope	1.186			
693	1/1	2	33	Neumarkt i.d.OPf.	Mühlhausen	1410	Mühlhausen	Mühlhausen	676	34.648	Wald	Wiederherstellung	W3	Wiederherstellungsausgleich baubedingt beanspruchter Biotope	905			
700	1/1	2	33, 31	Neumarkt i.d.OPf.	Mühlhausen	1512	Mühlhausen	Mühlhausen	663/1	18.633	Landwirtschaft	Ausgleich-/ Ersatzmassnahme	A-E-2.10	Gestaltung von Waldschneisen – Freileitung (FL)	80			
314	1/1	2	33	Neumarkt i.d.OPf.	Wappersdorf	652	Mühlhausen	Mühlhausen	674/2	3.405	Weg, Wald	Ausgleich-/ Ersatzmassnahme	A-E-2.09	Gestaltung von Waldschneisen – Freileitung (FL)	157			
1171	1/1	2	20	Neumarkt i.d.OPf.	Oening	196	Berching	Oening	229	3.312	Landwirtschaft, Industriefläche, Weg	Ausgleich-/ Ersatzmassnahme	A-E-2.12	Gestaltung von Waldschneisen – Freileitung (FL)	22			
1171	1/1	2	20	Neumarkt i.d.OPf.	Oening	142a	Berching	Oening	232	1.778	Landwirtschaft, Gehölz	Ausgleich-/ Ersatzmassnahme	A-E-2.12	Gestaltung von Waldschneisen – Freileitung (FL)	1.541			
1184	1/2	2	20	Neumarkt i.d.OPf.	Oening	260	Berching	Oening	233	57.437	Landwirtschaft, Gehölz, Weg	Ausgleich-/ Ersatzmassnahme	A-E-2.12	Gestaltung von Waldschneisen – Freileitung (FL)	1.541			
1185	1/2	2	20	Neumarkt i.d.OPf.	Oening	260	Berching	Oening	233	57.437	Landwirtschaft, Gehölz, Weg	Ausgleich-/ Ersatzmassnahme	A-E-2.12	Gestaltung von Waldschneisen – Freileitung (FL)	1.541			
1294	1/1	2	20	Neumarkt i.d.OPf.	Oening	223	Berching	Oening	231/1	4.825	Gehölz, Weg	Ausgleich-/ Ersatzmassnahme	A-E-2.12	Gestaltung von Waldschneisen – Freileitung (FL)	435			
317	1/1	2	20	Neumarkt i.d.OPf.	Oening	248	Berching	Oening	231/2	7.621	Landwirtschaft	Ausgleich-/ Ersatzmassnahme	A-E-2.12	Gestaltung von Waldschneisen – Freileitung (FL)	22			
592	1/1	2	20	Neumarkt i.d.OPf.	Oening	251	Berching	Oening	231/3	706	Gehölz	Ausgleich-/ Ersatzmassnahme	A-E-2.12	Gestaltung von Waldschneisen – Freileitung (FL)	232			
1172	1/1	1	12, 11	Neumarkt i.d.OPf.	Ottmaring	264	Dietfurt a.d.Altmühl	Ottmaring	255	7.835	Weg, Unland, Landwirtschaft	Ausgleich-/ Ersatzmassnahme	A-E-2.15	Gestaltung von Waldschneisen – Freileitung (FL)	357			
200	1/1	1	12, 11	Neumarkt i.d.OPf.	Ottmaring	149a	Dietfurt a.d.Altmühl	Ottmaring	259	90.604	Unland, Wald, Weg	Ausgleich-/ Ersatzmassnahme	A-E-2.14	Gestaltung von Waldschneisen – Freileitung (FL)	159			
200	1/1	1	12, 11	Neumarkt i.d.OPf.	Ottmaring	149a	Dietfurt a.d.Altmühl	Ottmaring	259	90.604	Unland, Wald, Weg	Wiederherstellung	W3	Wiederherstellungsausgleich baubedingt beanspruchter Biotope	228			
1067	1/1	1	12, 11	Neumarkt i.d.OPf.	Ottmaring	306	Dietfurt a.d.Altmühl	Ottmaring	271	36.937	Landwirtschaft, Weg, Unland, gemischte Nutzung	Ausgleich-/ Ersatzmassnahme	A-E-2.15	Gestaltung von Waldschneisen – Freileitung (FL)	24			
1172	1/1	1	12, 11	Neumarkt i.d.OPf.	Ottmaring	264	Dietfurt a.d.Altmühl	Ottmaring	277	10.502	Gehölz, Landwirtschaft	Ausgleich-/ Ersatzmassnahme	A-E-2.15	Gestaltung von Waldschneisen – Freileitung (FL)	357			

				Rechtserwerbsverzeichnis Kompensation				Planfeststellungsunterlage					Unterlage 5.2.3				
Aufgestellt: Bayreuth, den 27.11.2024 TenneT TSO GmbH i.V. gez.: Julia Gotzler i.V. gez.: Andreas Junginger				Trassierungsfirma: 									Firma Sweco GmbH Grenzstraße 26 06112 Halle /Saale)				
										Datum		Name					
								erstellt		18.10.2024		Lisa Gotzsch					
								geprüft		07.11.2024		Anne Geyer					
		geändert		29.07.2025		Lisa Gotzsch											
Eigenümer-Schlüsselnummer	Miteigentumsanteil	Unterlage 8		Grundbuch			Stadt/Gemeinde	Gemarkung	Flurstücksdaten			Art	Kompensationsmaßnahmen			Bemerkung	
		8.4.1 Blattnummer	8.4.2 Blattnummer	Amtsgericht	Bezirk	Blatt			Flurstück	Fläche [m²]	Nutzungsart		Nr.	Beschreibung	Flächeninanspruchnahme [m²] dauerhaft temporär		
721	1/1	1	12, 11	Neumarkt i.d.OPf.	Predlfing	181	Dietfurt a.d.Altmühl	Ottmaring	278	4.676	gemischte Nutzung, Gehölz, Landwirtschaft	Ausgleich-/ Ersatzmassnahme	A-E-2.15	Gestaltung von Waldschneisen – Freileitung (FL)	155		
1172	1/1	1	12, 11	Neumarkt i.d.OPf.	Ottmaring	264	Dietfurt a.d.Altmühl	Ottmaring	282	18.142	Landwirtschaft, Gehölz	Ausgleich-/ Ersatzmassnahme	A-E-2.15	Gestaltung von Waldschneisen – Freileitung (FL)	562		
975	1/1	1	12, 11	Neumarkt i.d.OPf.	Dietfurt a.d.Altmühl	2309	Dietfurt a.d.Altmühl	Ottmaring	283	16.823	Wald, Landwirtschaft, Weg	Ausgleich-/ Ersatzmassnahme	A-E-2.15	Gestaltung von Waldschneisen – Freileitung (FL)	562		
921	1/4	1	10, 9	Neumarkt i.d.OPf.	Dietfurt a.d.Altmühl	1985	Dietfurt a.d.Altmühl	Ottmaring	310	20.611	Straßenverkehr, Landwirtschaft, Gehölz	Ausgleich-/ Ersatzmassnahme	A-E-2.16	Gestaltung von Waldschneisen – Freileitung (FL)	3.662		
919	1/4	1	10, 9	Neumarkt i.d.OPf.	Dietfurt a.d.Altmühl	1985	Dietfurt a.d.Altmühl	Ottmaring	310	20.611	Straßenverkehr, Landwirtschaft, Gehölz	Ausgleich-/ Ersatzmassnahme	A-E-2.16	Gestaltung von Waldschneisen – Freileitung (FL)	3.662		
918	1/4	1	10, 9	Neumarkt i.d.OPf.	Dietfurt a.d.Altmühl	1985	Dietfurt a.d.Altmühl	Ottmaring	310	20.611	Straßenverkehr, Landwirtschaft, Gehölz	Ausgleich-/ Ersatzmassnahme	A-E-2.16	Gestaltung von Waldschneisen – Freileitung (FL)	3.662		
920	1/4	1	10, 9	Neumarkt i.d.OPf.	Dietfurt a.d.Altmühl	1985	Dietfurt a.d.Altmühl	Ottmaring	310	20.611	Straßenverkehr, Landwirtschaft, Gehölz	Ausgleich-/ Ersatzmassnahme	A-E-2.16	Gestaltung von Waldschneisen – Freileitung (FL)	3.662		
899	1/1	2	26, 25	Neumarkt i.d.OPf.	Pollanten	854	Berching	Pollanten	270	139.095	Landwirtschaft, Weg, Wald, Gehölz, Fließgewässer	Ausgleich-/ Ersatzmassnahme	A-E-1.3	Aufforstung	9.020		
899	1/1	2	28, 27, 26, 25	Neumarkt i.d.OPf.	Pollanten	854	Berching	Pollanten	270	139.095	Landwirtschaft, Weg, Wald, Gehölz, Fließgewässer	Minderungsmassnahme	M7;M33;M35	Ersatzquartier/- habitat	139.095		
899	1/1	2	26, 25	Neumarkt i.d.OPf.	Pollanten	854	Berching	Pollanten	287	23.165	Weg, Landwirtschaft, Unland, Wald	Ausgleich-/ Ersatzmassnahme	A-E-1.3	Aufforstung	17.045		
899	1/1	2	26	Neumarkt i.d.OPf.	Pollanten	854	Berching	Pollanten	287	23.165	Weg, Landwirtschaft, Unland, Wald	Ausgleich-/ Ersatzmassnahme	A-E-2.21	Gestaltung von Waldschneisen – Freileitung (FL)	205		
899	1/1	2	26, 25	Neumarkt i.d.OPf.	Pollanten	854	Berching	Pollanten	287	23.165	Weg, Landwirtschaft, Unland, Wald	Minderungsmassnahme	M7;M35	Ersatzquartier/- habitat	23.165		
902	1/1	2	26, 25	Neumarkt i.d.OPf.	Pollanten	872	Berching	Pollanten	312	41.923	Landwirtschaft	Minderungsmassnahme	M32/M34	Ersatzquartier/- habitat	41.923		
902	1/1	2	29, 28, 27	Amtsgericht Neumarkt i.d.OPf.	Pollanten	872	Berching	Pollanten	375	95.307	Wald	Minderungsmassnahme	M7;M35	Ersatzquartier/- habitat	95.307		
97	1/1	2	29	Amtsgericht Neumarkt i.d.OPf.	Pollanten	852	Berching	Pollanten	451	5.350	Wald	Minderungsmassnahme	M7	Ersatzquartier/- habitat	5.350		
97	1/1	2	29	Amtsgericht Neumarkt i.d.OPf.	Pollanten	852	Berching	Pollanten	457	4.800	Wald	Minderungsmassnahme	M7	Ersatzquartier/- habitat	4.800		
1152	1/2	2	31, 29	Neumarkt i.d.OPf.	Pollanten	995	Berching	Pollanten	489	185.710	Wald	Ausgleich-/ Ersatzmassnahme	A-E-2.10	Gestaltung von Waldschneisen – Freileitung (FL)	9.117		
1153	1/2	2	31, 29	Neumarkt i.d.OPf.	Pollanten	995	Berching	Pollanten	489	185.710	Wald	Ausgleich-/ Ersatzmassnahme	A-E-2.10	Gestaltung von Waldschneisen – Freileitung (FL)	9.117		
1099	1/1	2	31, 29	Neumarkt i.d.OPf.	Pollanten	1125	Berching	Pollanten	960	9.410	Weg, Wald	Ausgleich-/ Ersatzmassnahme	A-E-2.10	Gestaltung von Waldschneisen – Freileitung (FL)	748		
991	1/1	2	31, 29	Neumarkt i.d.OPf.	Pollanten	917	Berching	Pollanten	961	8.930	Wald	Ausgleich-/ Ersatzmassnahme	A-E-2.10	Gestaltung von Waldschneisen – Freileitung (FL)	2.596		
286	1/1	2	31, 29	Neumarkt i.d.OPf.	Mühlhausen	1490	Berching	Pollanten	962	11.790	Wald	Ausgleich-/ Ersatzmassnahme	A-E-2.10	Gestaltung von Waldschneisen – Freileitung (FL)	2.596		
1169	1/1	2	31, 29	Neumarkt i.d.OPf.	Pollanten	1251	Berching	Pollanten	963	3.580	Wald	Ausgleich-/ Ersatzmassnahme	A-E-2.10	Gestaltung von Waldschneisen – Freileitung (FL)	3.580		
1099	1/1	2	31	Neumarkt i.d.OPf.	Pollanten	1125	Berching	Pollanten	964	3.750	Wald	Ausgleich-/ Ersatzmassnahme	A-E-2.10	Gestaltung von Waldschneisen – Freileitung (FL)	2.639		
546	1/1	2	31	Neumarkt i.d.OPf.	Pollanten	1263	Berching	Pollanten	965	3.270	Wald	Ausgleich-/ Ersatzmassnahme	A-E-2.10	Gestaltung von Waldschneisen – Freileitung (FL)	2.837		
724	1/1	2	31	Neumarkt i.d.OPf.	Pollanten	878	Berching	Pollanten	966	3.270	Wald	Ausgleich-/ Ersatzmassnahme	A-E-2.10	Gestaltung von Waldschneisen – Freileitung (FL)	3.029		
285	1/1	2	31	Neumarkt i.d.OPf.	Pollanten	799	Berching	Pollanten	967	4.230	Wald, Weg	Ausgleich-/ Ersatzmassnahme	A-E-2.10	Gestaltung von Waldschneisen – Freileitung (FL)	4.230		
236	1/2	2	31	Neumarkt i.d.OPf.	Pollanten	880	Berching	Pollanten	968	3.510	Wald, Weg	Ausgleich-/ Ersatzmassnahme	A-E-2.10	Gestaltung von Waldschneisen – Freileitung (FL)	3.029		
237	1/2	2	31	Neumarkt i.d.OPf.	Pollanten	880	Berching	Pollanten	968	3.510	Wald, Weg	Ausgleich-/ Ersatzmassnahme	A-E-2.10	Gestaltung von Waldschneisen – Freileitung (FL)	3.029		
601	1/1	2	31	Neumarkt i.d.OPf.	Wappersdorf	643	Berching	Pollanten	1008	684	Landwirtschaft	Ausgleich-/ Ersatzmassnahme	A-E-2.10	Gestaltung von Waldschneisen – Freileitung (FL)	51		
154	1/1	2	31	Neumarkt i.d.OPf.	Pollanten	908	Berching	Pollanten	1011	28.373	Wald	Ausgleich-/ Ersatzmassnahme	A-E-2.10	Gestaltung von Waldschneisen – Freileitung (FL)	5.360		
154	1/1	2	37	Neumarkt i.d.OPf.	Pollanten	908	Berching	Pollanten	1011	28.373	Wald	Ausgleich-/ Ersatzmassnahme	A-E-5.1	Ersatz-Ausgleichsmassnahme mit Aufforstung für eine was	860		
154	1/1	2	37	Neumarkt i.d.OPf.	Pollanten	908	Berching	Pollanten	1011	28.373	Wald	Ausgleich-/ Ersatzmassnahme	A-E-5.2	Ersatz-Ausgleichsmassnahme mit Aufforstung für eine was	972		
452	1/1	2	31	Neumarkt i.d.OPf.	Kruppach	530	Berching	Pollanten	1018	14.742	Wald	Ausgleich-/ Ersatzmassnahme	A-E-2.10	Gestaltung von Waldschneisen – Freileitung (FL)	2.711		
274	1/1	2	29	Neumarkt i.d.OPf.	Pollanten	1299	Berching	Pollanten	1176	1.137.602	Wald, Fließgewässer, Weg, stehendes Gewässer, Tagebau/Steinbruch	Wiederherstellung	W3	Wiederherstellungsausgleich baubedingt beanspruchter Biotope	2.835		
154	1/1	2	31	Neumarkt i.d.OPf.	Pollanten	908	Berching	Pollanten	1008/1	319	Unland, Fließgewässer	Ausgleich-/ Ersatzmassnahme	A-E-2.10	Gestaltung von Waldschneisen – Freileitung (FL)	51		
992	1/1	2	31	Neumarkt i.d.OPf.	Mühlhausen	284a	Berching	Pollanten	1019/1	8.874	Wald	Ausgleich-/ Ersatzmassnahme	A-E-2.10	Gestaltung von Waldschneisen – Freileitung (FL)	1.128		
1183	1/1	2	31	Neumarkt i.d.OPf.	Pollanten	1223	Berching	Pollanten	1060/12	4.688	Wald	Ausgleich-/ Ersatzmassnahme	A-E-2.10	Gestaltung von Waldschneisen – Freileitung (FL)	500		
438	1/1	2	31	Neumarkt i.d.OPf.	Mühlhausen	1452	Berching	Pollanten	1060/13	5.907	Wald, gemischte Nutzung	Ausgleich-/ Ersatzmassnahme	A-E-2.10	Gestaltung von Waldschneisen – Freileitung (FL)	1.157		
738	1/1	2	31	Neumarkt i.d.OPf.	Pollanten	1227	Berching	Pollanten	1060/14	11.517	Wald, Weg	Ausgleich-/ Ersatzmassnahme	A-E-2.10	Gestaltung von Waldschneisen – Freileitung (FL)	786		
214	1/1	2	31	Neumarkt i.d.OPf.	Sulzbürg	761	Berching	Pollanten	1060/16	10.818	Wald	Ausgleich-/ Ersatzmassnahme	A-E-2.10	Gestaltung von Waldschneisen – Freileitung (FL)	5.324		
81	1/1	2	31	Neumarkt i.d.OPf.	Kruppach	445	Berching	Pollanten	1060/17	6.693	Wald	Ausgleich-/ Ersatzmassnahme	A-E-2.10	Gestaltung von Waldschneisen – Freileitung (FL)	5.150		
1163	1/1	2	31	Neumarkt i.d.OPf.	Mühlhausen	1509	Berching	Pollanten	1060/18	14.285	Wald	Ausgleich-/ Ersatzmassnahme	A-E-2.10	Gestaltung von Waldschneisen – Freileitung (FL)	1.449		
133	1/1	2	31	Neumarkt i.d.OPf.	Thannhausen	564	Berching	Pollanten	1060/19	17.720	Wald	Ausgleich-/ Ersatzmassnahme	A-E-2.10	Gestaltung von Waldschneisen – Freileitung (FL)	3.703		
537	1/1	2	31	Neumarkt i.d.OPf.	Sulzbürg	620	Berching	Pollanten	1060/20	10.508	Wald	Ausgleich-/ Ersatzmassnahme	A-E-2.10	Gestaltung von Waldschneisen – Freileitung (FL)	481		
739	1/1	3, 4	65	Neumarkt i.d.OPf.	Postbauer	1757	Postbauer-Heng	Postbauer	295	9.059	Moor, Weg, Unland, Landwirtschaft, Fließgewässer	Wiederherstellung	W3	Wiederherstellungsausgleich baubedingt beanspruchter Biotope	572		

<div>Tennet</div>				Rechtserwerbsverzeichnis Kompensation			Planfeststellungsunterlage						Unterlage 5.2.3					
Aufgestellt: Bayreuth, den 27.11.2024 TenneT TSO GmbH i.V. gez.: Julia Gotzler i.V. gez.: Andreas Junginger				Trassierungsfirma: <div>SWECO</div>					Datum		Name		Firma Sweco GmbH Grenzstraße 26 06112 Halle /Saale)					
							erstellt		18.10.2024		Lisa Gotzsch							
							geprüft		07.11.2024		Anne Geyer							
							geändert		29.07.2025		Lisa Gotzsch							
Eigenümer- Schlüssel- nummer	Miteigentum anteil	Unterlage 8		Grundbuch			Flurstücksdaten					Kompensationsmaßnahmen					Bemerkung	
		8.4.1 Blattnum- mer	8.4.2 Blattnum- mer	Amtsgericht	Bezirk	Blatt	Stadt/ Gemeinde	Gemarkung	Flurstück	Fläche [m²]	Nutzungsart	Art	Nr.	Beschreibung	Flächeninanspruchnahme [m²]			
																dauerhaft	temporär	
1278	1/1	3, 4	65	Neumarkt i.d.OPf.	Postbauer	1617	Postbauer-Heng	Postbauer	299	2.002	Landwirtschaft	Wiederherstellung	W3	Wiederherstellungsausgleich baubedingt beanspruchter Biotope	223			
667	1/1	3, 4	65	Neumarkt i.d.OPf.	Postbauer	1243	Postbauer-Heng	Postbauer	300	3.946	Unland, Landwirtschaft, stehendes Gewässer	Wiederherstellung	W3	Wiederherstellungsausgleich baubedingt beanspruchter Biotope	560			
1278	1/1	3, 4	65	Neumarkt i.d.OPf.	Postbauer	1617	Postbauer-Heng	Postbauer	301	6.572	Landwirtschaft, Moor	Wiederherstellung	W3	Wiederherstellungsausgleich baubedingt beanspruchter Biotope	28			
1109	1/1	3, 4	66	Amtsgericht Neumarkt i.d.OPf.	Postbauer	1892	Postbauer Heng	Postbauer	1022	4.540	Wald; Straßenverkehr	Minderungsmassnahme	M7	Ersatzquartier/- habitat	4.540			
1109	1/1	3, 4	66	Amtsgericht Neumarkt i.d.OPf.	Postbauer	1892	Postbauer Heng	Postbauer	1023	10.566	Wald; Straßenverkehr	Minderungsmassnahme	M7;M35	Ersatzquartier/- habitat	10.377			
1109	1/1	3	62	Neumarkt i.d.OPf.	Postbauer	1892	Postbauer-Heng	Postbauer	1490	36.456	Wald	Minderungsmassnahme	M7;M33;M35	Ersatzquartier/- habitat	36.456			
1109	1/1	3	62	Neumarkt i.d.OPf.	Postbauer	1892	Postbauer-Heng	Postbauer	1490	36.456	Wald	Wiederherstellung	W3	Wiederherstellungsausgleich baubedingt beanspruchter Biotope	6.770			
251	1/1	3	62	Neumarkt i.d.OPf.	Postbauer	1623	Postbauer-Heng	Postbauer	1491	12.726	Wald	Wiederherstellung	W3	Wiederherstellungsausgleich baubedingt beanspruchter Biotope	1.303			
154	1/1	3	62	Neumarkt i.d.OPf.	Postbauer	1013	Postbauer-Heng	Postbauer	1544	48.467	Wald, Weg, Platz, Straßenverkehr, Unland, Industriefläche, Landwirtschaft	Wiederherstellung	W3	Wiederherstellungsausgleich baubedingt beanspruchter Biotope	282			
739	1/1	3	65, 64, 63, 62	Neumarkt i.d.OPf.	Postbauer	1040	Postbauer-Heng	Postbauer	1598	2.216	Fließgewässer	Minderungsmassnahme	M14	Amphibienschutzzaun	5			Baumreihe (Zaun kreuzt am Rande der Straße)
579	1/1	3	65, 64, 63, 62	Neumarkt i.d.OPf.	Postbauer	1573	Postbauer-Heng	Postbauer	1599	12.489	Landwirtschaft	Minderungsmassnahme	M14	Amphibienschutzzaun	25			Grünland (Zaun verläuft am westlichen Rand entlang Strasse)
274	1/1	3	64	Neumarkt i.d.OPf.	Postbauer	1598	Postbauer-Heng	Postbauer	1624	234.626	Weg, Straßenverkehr, Fließgewässer, Wald	Ausgleich-/ Ersatzmassnahme	A-E-2.01	Gestaltung von Waldschneisen – Freileitung (FL)	238			
274	1/1	3	64, 62	Neumarkt i.d.OPf.	Postbauer	1598	Postbauer-Heng	Postbauer	1624	234.626	Weg, Straßenverkehr, Fließgewässer, Wald	Wiederherstellung	W3	Wiederherstellungsausgleich baubedingt beanspruchter Biotope	4.353			
1143	1/1	3, 4	65, 64	Neumarkt i.d.OPf.	Postbauer	1614	Postbauer-Heng	Postbauer	1626	25.450	Unland, Landwirtschaft, Fließgewässer	Minderungsmassnahme	M14	Amphibienschutzzaun	64			Grünland (Flurstück tw auf Baufläche NB165)
1392	1/2	3, 4	65, 64	Neumarkt i.d.OPf.	Postbauer	1515	Postbauer-Heng	Postbauer	1627	12.889	Landwirtschaft	Minderungsmassnahme	M14	Amphibienschutzzaun	205			Grünland (Zaun verläuft am südlichen Rand der Strasse)
1393	1/2	3, 4	65, 64	Neumarkt i.d.OPf.	Postbauer	1515	Postbauer-Heng	Postbauer	1627	12.889	Landwirtschaft	Minderungsmassnahme	M14	Amphibienschutzzaun	205			Grünland (Zaun verläuft am südlichen Rand der Strasse)
1394	1/1	3, 4	65, 64, 63, 62	Neumarkt i.d.OPf.	Postbauer	1566	Postbauer-Heng	Postbauer	1628	16.359	Landwirtschaft	Minderungsmassnahme	M14	Amphibienschutzzaun	166			Grünland (Zaun verläuft am westlichen / südlichen Rand der Strassen)
1289	1/1	3	64	Neumarkt i.d.OPf.	Postbauer	1581	Postbauer-Heng	Postbauer	1652	2.180	Wald, Fließgewässer	Ausgleich-/ Ersatzmassnahme	A-E-2.01	Gestaltung von Waldschneisen – Freileitung (FL)	1.910			
1109	1/1	3	64	Neumarkt i.d.OPf.	Postbauer	1892	Postbauer-Heng	Postbauer	1653	3.422	Wald	Ausgleich-/ Ersatzmassnahme	A-E-2.01	Gestaltung von Waldschneisen – Freileitung (FL)	156			
1109	1/1	3, 4	64	Neumarkt i.d.OPf.	Postbauer	1892	Postbauer-Heng	Postbauer	1653	3.422	Wald	Minderungsmassnahme	M7;M33;M35	Ersatzquartier/- habitat	3.422			
739	1/1	3, 4	65, 64	Neumarkt i.d.OPf.	Postbauer	1040	Postbauer-Heng	Postbauer	1678	26.065	Weg, Straßenverkehr, Landwirtschaft, Unland	Minderungsmassnahme	M14	Amphibienschutzzaun	412			Gemeindestrasse (Zaun verläuft am südlichen Rand auf Böschung)
274	1/1	3	62	Neumarkt i.d.OPf.	Postbauer	1598	Postbauer-Heng	Postbauer	1425/1	148.680	Weg, Wald, Industriefläche	Wiederherstellung	W3	Wiederherstellungsausgleich baubedingt beanspruchter Biotope	4.910			
274	1/1	3	62	Neumarkt i.d.OPf.	Postbauer	1598	Postbauer-Heng	Postbauer	1425/1	148.680	Weg, Wald, Industriefläche	Wiederherstellung	W3	Wiederherstellungsausgleich baubedingt beanspruchter Biotope	30			
274	1/1	3	62	Neumarkt i.d.OPf.	Postbauer	1598	Postbauer-Heng	Postbauer	1425/1	148.680	Weg, Wald, Industriefläche	Wiederherstellung	W3	Wiederherstellungsausgleich baubedingt beanspruchter Biotope	459			
739	1/1	3	62	Neumarkt i.d.OPf.	Postbauer	1040	Postbauer-Heng	Postbauer	1425/4	9.001	Wald, Unland, Industriefläche, Straßenverkehr	Wiederherstellung	W3	Wiederherstellungsausgleich baubedingt beanspruchter Biotope	274			
739	1/1	3, 4	65, 64, 63, 62	Neumarkt i.d.OPf.	Postbauer	1040	Postbauer-Heng	Postbauer	1503/1	5.375	Landwirtschaft, Unland, Fließgewässer, Weg, Straßenverkehr	Minderungsmassnahme	M14	Amphibienschutzzaun	64			Straße (Zaun verläuft am östlichen Rand)
1171	1/1	1,2	19	Neumarkt i.d.OPf.	Raitenbuch	184	Berching	Raitenbuch	50	7.090	Weg, gemischte Nutzung, Straßenverkehr, Landwirtschaft, Unland	Ausgleich-/ Ersatzmassnahme	A-E-2.12	Gestaltung von Waldschneisen – Freileitung (FL)	268			
979	1/1	1,2	19	Neumarkt i.d.OPf.	Raitenbuch	268	Berching	Raitenbuch	264	45.239	Weg, Landwirtschaft, Gehölz	Ausgleich-/ Ersatzmassnahme	A-E-2.12	Gestaltung von Waldschneisen – Freileitung (FL)	268			
1384	1/1	3	49	Amtsgericht Neumarkt i.d.OPf.	Forst	634	Sengenthal	Reichertshofen	468	3.650	Wald	Minderungsmassnahme	M7;M33;M35	Ersatzquartier/- habitat	3.650			
787	1/1	2,3	48	Neumarkt i.d.OPf.	Reichertshofen	281	Sengenthal	Reichertshofen	570/1	16.104	Gehölz, Landwirtschaft, Weg, stehendes Gewässer, gemischte Nutzung, Unland	Ausgleich-/ Ersatzmassnahme	A-E-2.06	Gestaltung von Waldschneisen – Freileitung (FL)	719			
771	1/1	3, 2	48, 47	Amtsgericht Neumarkt i.d.OPf.	Forst	647	Sengenthal	Reichertshofen	581/5	6.730	Landwirtschaft	Minderungsmassnahme	M32/M34	Ersatzquartier/- habitat	6.730			
1386	1/2	3, 2	69	Amtsgericht Neumarkt i.d.OPf.	Sengenthal	738	Sengenthal	Sengenthal	384	690	Wald	Minderungsmassnahme	M7;M35	Ersatzquartier/- habitat	606			
1385	1/2	3, 2	69	Amtsgericht Neumarkt i.d.OPf.	Sengenthal	738	Sengenthal	Sengenthal	384	690	Wald	Minderungsmassnahme	M7;M35	Ersatzquartier/- habitat	606			
1386	1/2	3, 2	69	Amtsgericht Neumarkt i.d.OPf.	Sengenthal	738	Sengenthal	Sengenthal	385	1.120	Wald	Minderungsmassnahme	M7	Ersatzquartier/- habitat	1.120			
1385	1/2	3, 2	69	Amtsgericht Neumarkt i.d.OPf.	Sengenthal	738	Sengenthal	Sengenthal	385	1.120	Wald	Minderungsmassnahme	M7	Ersatzquartier/- habitat	1.120			
1386	1/2	3, 2	69	Amtsgericht Neumarkt i.d.OPf.	Sengenthal	738	Sengenthal	Sengenthal	386	2.450	Wald	Minderungsmassnahme	M7	Ersatzquartier/- habitat	2.388			
1385	1/2	3, 2	69	Amtsgericht Neumarkt i.d.OPf.	Sengenthal	738	Sengenthal	Sengenthal	386	2.450	Wald	Minderungsmassnahme	M7	Ersatzquartier/- habitat	2.388			
1386	1/2	3, 2	69	Amtsgericht Neumarkt i.d.OPf.	Sengenthal	738	Sengenthal	Sengenthal	391	4.020	Wald	Minderungsmassnahme	M7;M35	Ersatzquartier/- habitat	3.910			
1385	1/2	3, 2	69	Amtsgericht Neumarkt i.d.OPf.	Sengenthal	738	Sengenthal	Sengenthal	391	4.020	Wald	Minderungsmassnahme	M7;M35	Ersatzquartier/- habitat	3.910			
1386	1/2	3, 2	69	Amtsgericht Neumarkt i.d.OPf.	Sengenthal	738	Sengenthal	Sengenthal	392	820	Wald	Minderungsmassnahme	M7	Ersatzquartier/- habitat	820			
1385	1/2	3, 2	69	Amtsgericht Neumarkt i.d.OPf.	Sengenthal	738	Sengenthal	Sengenthal	392	820	Wald	Minderungsmassnahme	M7	Ersatzquartier/- habitat	820			
1386	1/2	3	51	Amtsgericht Neumarkt i.d.OPf.	Stauf	1104	Sengenthal	Stauf	1142	2.320	Wald	Minderungsmassnahme	M7	Ersatzquartier/- habitat	2.320			
1385	1/2	3	51	Amtsgericht Neumarkt i.d.OPf.	Stauf	1104	Sengenthal	Stauf	1142	2.320	Wald	Minderungsmassnahme	M7	Ersatzquartier/- habitat	2.320			
1386	1/2	3	51	Amtsgericht Neumarkt i.d.OPf.	Stauf	1104	Sengenthal	Stauf	1143	1.115	Wald	Minderungsmassnahme	M7	Ersatzquartier/- habitat	1.115			
1385	1/2	3	51	Amtsgericht Neumarkt i.d.OPf.	Stauf	1104	Sengenthal	Stauf	1143	1.115	Wald	Minderungsmassnahme	M7	Ersatzquartier/- habitat	1.115			

<div>Tennet</div>				Rechtserwerbsverzeichnis Kompensation				Planfeststellungsunterlage						Unterlage 5.2.3					
Aufgestellt: Bayreuth, den 27.11.2024 TenneT TSO GmbH i.V. gez.: Julia Gotzler i.V. gez.: Andreas Junginger				Trassierungsfirma: <div>SWECO</div>					Datum	Name		Firma Sweco GmbH Grenzstraße 26 06112 Halle /Saale)							
								erstellt	18.10.2024	Lisa Gotzsch									
								geprüft	07.11.2024	Anne Geyer									
								geändert	29.07.2025	Lisa Gotzsch									
Eigentümer- Schlüssel- nummer	Miteigentum anteil	Unterlage 8		Grundbuch			Stadt/ Gemeinde	Gemarkung	Flurstücksdaten			Art	Kompensationsmaßnahmen				Bemerkung		
		8.4.1 Blattum- mer	8.4.2 Blattum- mer	Amtsgericht	Bezirk	Blatt			Flurstück	Fläche [m²]	Nutzungsart		Nr.	Beschreibung	Flächeninanspruchnahme [m²]				
dauerhaft	temporär																		
323	1/1	3	51, 49	Neumarkt i.d.OPf.	Stauf	725	Sengenthal	Stauf	1308	6.415	Landwirtschaft	Wiederherstellung	W3	Wiederherstellungsausgleich baubedingt beanspruchter Biotope	1.575				
323	1/1	3	51	Neumarkt i.d.OPf.	Stauf	725	Sengenthal	Stauf	1308	6.415	Landwirtschaft	Wiederherstellung	W3	Wiederherstellungsausgleich baubedingt beanspruchter Biotope	442				
1172	1/1	1	10, 9	Neumarkt i.d.OPf.	Töging	1107	Dietfurt a.d.Altmühl	Töging	373	8.431	Straßenverkehr, Unland, Landwirtschaft	Ausgleich-/ Ersatzmassnahme	A-E-2.16	Gestaltung von Waldschneisen – Freileitung (FL)	35				
1195	1/1	1	8	Neumarkt i.d.OPf.	Griesstetten	187	Dietfurt a.d.Altmühl	Töging	440	32.402	Weg, Unland, Landwirtschaft	Ausgleich-/ Ersatzmassnahme	A-E-2.17	Gestaltung von Waldschneisen – Freileitung (FL)	129				
154	1/1	1	8	Neumarkt i.d.OPf.	Töging	1165	Dietfurt a.d.Altmühl	Töging	442	10.320	Landwirtschaft	Ausgleich-/ Ersatzmassnahme	A-E-2.17	Gestaltung von Waldschneisen – Freileitung (FL)	382				
1172	1/1	1	8	Neumarkt i.d.OPf.	Töging	1107	Dietfurt a.d.Altmühl	Töging	443	4.418	Landwirtschaft, Weg, Gehölz, Unland	Ausgleich-/ Ersatzmassnahme	A-E-2.17	Gestaltung von Waldschneisen – Freileitung (FL)	382				
1395	1/1	2	68	Neumarkt i.d.OPf.	Wallnsdorf	457	Berching	Wallnsdorf	130	20.682	Landwirtschaft	Ausgleich-/ Ersatzmassnahme	A-E-1.7	Aufforstung	20.682				
1397	1/1	2	19	Neumarkt i.d.OPf.	Wallnsdorf	369	Berching	Wallnsdorf	212	41.419	Landwirtschaft	Minderungsmaßnahme	M32/M34	Ersatzquartier/- habitat	41.419				
1395	1/1	2	68	Neumarkt i.d.OPf.	Wallnsdorf	457	Berching	Wallnsdorf	721	6.635	Wald, Landwirtschaft	Ausgleich-/ Ersatzmassnahme	A-E-1.7	Aufforstung	6.635				
1395	1/1	2	68	Neumarkt i.d.OPf.	Wallnsdorf	457	Berching	Wallnsdorf	130/3	2.223	Landwirtschaft	Ausgleich-/ Ersatzmassnahme	A-E-1.7	Aufforstung	2.223				
1396	1/1	2	68	Neumarkt i.d.OPf.	Wallnsdorf	361	Berching	Wallnsdorf	700/3	2.101	Landwirtschaft	Ausgleich-/ Ersatzmassnahme	A-E-1.7	Aufforstung	2.101				
1395	1/1	2	68	Neumarkt i.d.OPf.	Wallnsdorf	457	Berching	Wallnsdorf	720/4	2.390	Landwirtschaft	Ausgleich-/ Ersatzmassnahme	A-E-1.7	Aufforstung	2.390				
519	1/2	2	33	Amtsgericht Neumarkt i.d.OPf.	Wappersdorf	611	Mühlhausen	Wappersdorf	119	17.440	Landwirtschaft	Ausgleich-/ Ersatzmassnahme	A-E-3.2	Gestaltung von Waldschneisen – Erdkabel (EK)	1.795				
518	1/2	2	33	Amtsgericht Neumarkt i.d.OPf.	Wappersdorf	611	Mühlhausen	Wappersdorf	119	17.440	Landwirtschaft	Ausgleich-/ Ersatzmassnahme	A-E-3.2	Gestaltung von Waldschneisen – Erdkabel (EK)	1.795				
519	1/2	2	35	Amtsgericht Neumarkt i.d.OPf.	Wappersdorf	611	Mühlhausen	Wappersdorf	119	17.440	Landwirtschaft	Wiederherstellung	W3	Wiederherstellungsausgleich baubedingt beanspruchter Biotope	953				
518	1/2	2	35	Amtsgericht Neumarkt i.d.OPf.	Wappersdorf	611	Mühlhausen	Wappersdorf	119	17.440	Landwirtschaft	Wiederherstellung	W3	Wiederherstellungsausgleich baubedingt beanspruchter Biotope	953				
519	1/2	2	35	Amtsgericht Neumarkt i.d.OPf.	Wappersdorf	611	Mühlhausen	Wappersdorf	119	17.440	Landwirtschaft	Wiederherstellung	W3	Wiederherstellungsausgleich baubedingt beanspruchter Biotope	1.065				
518	1/2	2	35	Amtsgericht Neumarkt i.d.OPf.	Wappersdorf	611	Mühlhausen	Wappersdorf	119	17.440	Landwirtschaft	Wiederherstellung	W3	Wiederherstellungsausgleich baubedingt beanspruchter Biotope	1.065				
439	1/1	2	37	Neumarkt i.d.OPf.	Wappersdorf	821	Mühlhausen	Wappersdorf	564	21.090	Industriefläche	Wiederherstellung	W3	Wiederherstellungsausgleich baubedingt beanspruchter Biotope	382				
439	1/1	2	37	Neumarkt i.d.OPf.	Wappersdorf	821	Mühlhausen	Wappersdorf	564	21.090	Industriefläche	Wiederherstellung	W3	Wiederherstellungsausgleich baubedingt beanspruchter Biotope	16				
439	1/1	2	37	Neumarkt i.d.OPf.	Wappersdorf	821	Mühlhausen	Wappersdorf	565	7.222	Industriefläche	Wiederherstellung	W3	Wiederherstellungsausgleich baubedingt beanspruchter Biotope	189				
439	1/1	2	37	Neumarkt i.d.OPf.	Wappersdorf	821	Mühlhausen	Wappersdorf	565	7.222	Industriefläche	Wiederherstellung	W3	Wiederherstellungsausgleich baubedingt beanspruchter Biotope	350				
439	1/1	2	37	Neumarkt i.d.OPf.	Wappersdorf	821	Mühlhausen	Wappersdorf	565	7.222	Industriefläche	Wiederherstellung	W3	Wiederherstellungsausgleich baubedingt beanspruchter Biotope	24				
439	1/1	2	37	Neumarkt i.d.OPf.	Wappersdorf	821	Mühlhausen	Wappersdorf	566	2.833	Industriefläche	Wiederherstellung	W3	Wiederherstellungsausgleich baubedingt beanspruchter Biotope	454				
322	1/1	2	37	Amtsgericht Neumarkt i.d.OPf.	Wappersdorf	706	Mühlhausen	Wappersdorf	567	6.085	Landwirtschaft, Industriefläche, Unland, Weg	Wiederherstellung	W3	Wiederherstellungsausgleich baubedingt beanspruchter Biotope	74				
322	1/1	2	37	Neumarkt i.d.OPf.	Wappersdorf	706	Mühlhausen	Wappersdorf	568	7.477	Weg, Industriefläche, Straßenverkehr, Unland, Gehölz, gemischte Nutzung, Landwirtschaft, Wald	Wiederherstellung	W3	Wiederherstellungsausgleich baubedingt beanspruchter Biotope	34				
322	1/1	2	37	Neumarkt i.d.OPf.	Wappersdorf	706	Mühlhausen	Wappersdorf	568	7.477	Weg, Industriefläche, Straßenverkehr, Unland, Gehölz, gemischte Nutzung, Landwirtschaft, Wald	Wiederherstellung	W3	Wiederherstellungsausgleich baubedingt beanspruchter Biotope	24				
322	1/1	2	37	Neumarkt i.d.OPf.	Wappersdorf	706	Mühlhausen	Wappersdorf	568	7.477	Weg, Industriefläche, Straßenverkehr, Unland, Gehölz, gemischte Nutzung, Landwirtschaft, Wald	Wiederherstellung	W3	Wiederherstellungsausgleich baubedingt beanspruchter Biotope	111				
322	1/1	2	37	Neumarkt i.d.OPf.	Wappersdorf	706	Mühlhausen	Wappersdorf	568	7.477	Weg, Industriefläche, Straßenverkehr, Unland, Gehölz, gemischte Nutzung, Landwirtschaft, Wald	Wiederherstellung	W3	Wiederherstellungsausgleich baubedingt beanspruchter Biotope	89				
488	1/1	2	40, 37	Neumarkt i.d.OPf.	Wappersdorf	504	Mühlhausen	Wappersdorf	572	3.240	Wald	Ausgleich-/ Ersatzmassnahme	A-E-2.08	Gestaltung von Waldschneisen – Freileitung (FL)	1.139				
666	1/2	2	40, 37	Neumarkt i.d.OPf.	Wappersdorf	837	Mühlhausen	Wappersdorf	573	11.283	Wald	Ausgleich-/ Ersatzmassnahme	A-E-2.08	Gestaltung von Waldschneisen – Freileitung (FL)	2.614				
665	1/2	2	40, 37	Neumarkt i.d.OPf.	Wappersdorf	837	Mühlhausen	Wappersdorf	573	11.283	Wald	Ausgleich-/ Ersatzmassnahme	A-E-2.08	Gestaltung von Waldschneisen – Freileitung (FL)	2.614				
666	1/2	2	31	Neumarkt i.d.OPf.	Wappersdorf	837	Mühlhausen	Wappersdorf	573	11.283	Wald	Ausgleich-/ Ersatzmassnahme	A-E-3.1	Gestaltung von Waldschneisen – Erdkabel (EK)	160				
665	1/2	2	31	Neumarkt i.d.OPf.	Wappersdorf	837	Mühlhausen	Wappersdorf	573	11.283	Wald	Ausgleich-/ Ersatzmassnahme	A-E-3.1	Gestaltung von Waldschneisen – Erdkabel (EK)	160				
322	1/1	2	37	Amtsgericht Neumarkt i.d.OPf.	Wappersdorf	706	Mühlhausen	Wappersdorf	575	1.778	Fließgewässer, Unland, Wald	Wiederherstellung	W3	Wiederherstellungsausgleich baubedingt beanspruchter Biotope	54				
322	1/1	2	37	Amtsgericht Neumarkt i.d.OPf.	Wappersdorf	706	Mühlhausen	Wappersdorf	575	1.778	Fließgewässer, Unland, Wald	Wiederherstellung	W3	Wiederherstellungsausgleich baubedingt beanspruchter Biotope	29				
322	1/1	2	31	Amtsgericht Neumarkt i.d.OPf.	Wappersdorf	706	Mühlhausen	Wappersdorf	576	9.096	Fließgewässer, Weg, gemischte Nutzung, Wald	Ausgleich-/ Ersatzmassnahme	A-E-3.1	Gestaltung von Waldschneisen – Erdkabel (EK)	1.202				
322	1/1	2	37	Amtsgericht Neumarkt i.d.OPf.	Wappersdorf	706	Mühlhausen	Wappersdorf	576	9.096	Fließgewässer, Weg, gemischte Nutzung, Wald	Wiederherstellung	W3	Wiederherstellungsausgleich baubedingt beanspruchter Biotope	304				
322	1/1	2	37	Amtsgericht Neumarkt i.d.OPf.	Wappersdorf	706	Mühlhausen	Wappersdorf	576	9.096	Fließgewässer, Weg, gemischte Nutzung, Wald	Wiederherstellung	W3	Wiederherstellungsausgleich baubedingt beanspruchter Biotope	183				
61	1/2	2	31	Amtsgericht Neumarkt i.d.OPf.	Wappersdorf	641	Mühlhausen	Wappersdorf	577	1.626	Gehölz, gemischte Nutzung	Ausgleich-/ Ersatzmassnahme	A-E-3.1	Gestaltung von Waldschneisen – Erdkabel (EK)	1.012				
58	1/2	2	31	Amtsgericht Neumarkt i.d.OPf.	Wappersdorf	641	Mühlhausen	Wappersdorf	577	1.626	Gehölz, gemischte Nutzung	Ausgleich-/ Ersatzmassnahme	A-E-3.1	Gestaltung von Waldschneisen – Erdkabel (EK)	1.012				
61	1/2	2	37	Amtsgericht Neumarkt i.d.OPf.	Wappersdorf	641	Mühlhausen	Wappersdorf	577	1.626	Gehölz, gemischte Nutzung	Wiederherstellung	W3	Wiederherstellungsausgleich baubedingt beanspruchter Biotope	311				
58	1/2	2	37	Amtsgericht Neumarkt i.d.OPf.	Wappersdorf	641	Mühlhausen	Wappersdorf	577	1.626	Gehölz, gemischte Nutzung	Wiederherstellung	W3	Wiederherstellungsausgleich baubedingt beanspruchter Biotope	311				
601	1/1	2	35	Amtsgericht Neumarkt i.d.OPf.	Wappersdorf	643	Mühlhausen	Wappersdorf	1087	6.339	Wald	Ausgleich-/ Ersatzmassnahme	A-E-3.3	Gestaltung von Waldschneisen – Erdkabel (EK)	2.389				
601	1/1	2	33	Amtsgericht Neumarkt i.d.OPf.	Wappersdorf	643	Mühlhausen	Wappersdorf	1087	6.339	Wald	Wiederherstellung	W3	Wiederherstellungsausgleich baubedingt beanspruchter Biotope	349				

				Rechtserwerbsverzeichnis Kompensation				Planfeststellungsunterlage					Unterlage 5.2.3				
Aufgestellt: Bayreuth, den 27.11.2024 TenneT TSO GmbH i.V. gez.: Julia Gotzler i.V. gez.: Andreas Junginger				Trassierungsfirma:  							Firma						
								erstellt			Sweco GmbH						
								geprüft			Grenzstraße 26						
								geändert			06112 Halle /Saale)						
Eigenümer- Schlüssel- nummer	Miteigentum anteil	Unterlage 8		Grundbuch			Flurstücksdaten					Kompensationsmaßnahmen			Bemerkung		
		8.4.1 Blattnum- mer	8.4.2 Blattnum- mer	Amtsgericht	Bezirk	Blatt	Stadt/ Gemeinde	Gemarkung	Flurstück	Fläche [m²]	Nutzungsart	Art	Nr.	Beschreibung			Flächeninanspruchnahme
dauerhaft	temporär																
601	1/1	2	33	Amtsgericht Neumarkt i.d.OPf.	Wappersdorf	643	Mühlhausen	Wappersdorf	1087	6.339	Wald	Wiederherstellung	W3	Wiederherstellungsausgleich baubedingt beanspruchter Biotope	585		
1207	1/1	2	33	Neumarkt i.d.OPf.	Thannhausen	596	Mühlhausen	Wappersdorf	1088	9.337	Wald	Wiederherstellung	W3	Wiederherstellungsausgleich baubedingt beanspruchter Biotope	10		
693	1/1	2	35	Amtsgericht Neumarkt i.d.OPf.	Mühlhausen	1410	Mühlhausen	Wappersdorf	1087/2	2.288	Wald	Ausgleich-/ Ersatzmassnahme	A-E-3.3	Gestaltung von Waldschneisen – Erdkabel (EK)	924		
693	1/1	2	33	Amtsgericht Neumarkt i.d.OPf.	Mühlhausen	1410	Mühlhausen	Wappersdorf	1087/2	2.288	Wald	Wiederherstellung	W3	Wiederherstellungsausgleich baubedingt beanspruchter Biotope	195		
693	1/1	2	33	Amtsgericht Neumarkt i.d.OPf.	Mühlhausen	1410	Mühlhausen	Wappersdorf	1087/2	2.288	Wald	Wiederherstellung	W3	Wiederherstellungsausgleich baubedingt beanspruchter Biotope	151		
322	1/1	2	33	Neumarkt i.d.OPf.	Wappersdorf	706	Mühlhausen	Wappersdorf	119/1	5.522	Landwirtschaft	Ausgleich-/ Ersatzmassnahme	A-E-3.2	Gestaltung von Waldschneisen – Erdkabel (EK)	618		
322	1/1	2	35	Neumarkt i.d.OPf.	Wappersdorf	706	Mühlhausen	Wappersdorf	119/1	5.522	Landwirtschaft	Wiederherstellung	W3	Wiederherstellungsausgleich baubedingt beanspruchter Biotope	296		
322	1/1	2	35	Neumarkt i.d.OPf.	Wappersdorf	706	Mühlhausen	Wappersdorf	119/1	5.522	Landwirtschaft	Wiederherstellung	W3	Wiederherstellungsausgleich baubedingt beanspruchter Biotope	309		
1383	1/1	2	33, 31	Amtsgericht Neumarkt i.d.OPf.	Wappersdorf	576	Mühlhausen	Wappersdorf	1560/26	4.409	Wald	Minderungsmassnahme	M7;M33;M35	Ersatzquartier/- habitat	4.409		
273	1/1	2	31	Amtsgericht Neumarkt i.d.OPf.	Wappersdorf	934	Mühlhausen	Wappersdorf	577/1	22.304	Industriefläche	Ausgleich-/ Ersatzmassnahme	A-E-3.1	Gestaltung von Waldschneisen – Erdkabel (EK)	872		
273	1/1	2	37	Amtsgericht Neumarkt i.d.OPf.	Wappersdorf	934	Mühlhausen	Wappersdorf	577/1	22.304	Industriefläche	Wiederherstellung	W3	Wiederherstellungsausgleich baubedingt beanspruchter Biotope	84		
273	1/1	2	37	Amtsgericht Neumarkt i.d.OPf.	Wappersdorf	934	Mühlhausen	Wappersdorf	577/1	22.304	Industriefläche	Wiederherstellung	W3	Wiederherstellungsausgleich baubedingt beanspruchter Biotope	722		
356	1/1	2	22, 21	Neumarkt i.d.OPf.	Winterhofen	158	Berching	Winterhofen	92	66.053	Landwirtschaft, Unland, Weg	Minderungsmassnahme	M32/M34	Ersatzquartier/- habitat	66.053		
1209	1/1	3	56	Neumarkt i.d.OPf.	Woffenbach	2483	Berngau	Woffenbach	556	12771	Landwirtschaft	Minderungsmassnahme	M32/M34	Ersatzquartier/- habitat	12.771		
1398	1/1	1	5	Neumarkt i.d.OPf.	Vogelthal	248	Dietfurt a.d.Altmühl	Zell	126	5.920	Landwirtschaft	Minderungsmassnahme	M32/M34	Ersatzquartier/- habitat	5.920		
1172	1/1	1	2	Neumarkt i.d.OPf.	Zell	602	Dietfurt a.d.Altmühl	Zell	642	61.392	Unland, Weg, Gehölz, Landwirtschaft	Wiederherstellung	W3	Wiederherstellungsausgleich baubedingt beanspruchter Biotope	1.351		
1217	1/1	1	1	Neumarkt i.d.OPf.	Zell	605	Dietfurt a.d.Altmühl	Zell	647	19.604	Landwirtschaft, Gehölz	Ausgleich-/ Ersatzmassnahme	A-E-2.19	Gestaltung von Waldschneisen – Freileitung (FL)	1.665		
394	1/2	1	1	Neumarkt i.d.OPf.	Zell	635	Dietfurt a.d.Altmühl	Zell	648	3.568	Landwirtschaft, Gehölz	Ausgleich-/ Ersatzmassnahme	A-E-2.19	Gestaltung von Waldschneisen – Freileitung (FL)	1.665		
393	1/2	1	1	Neumarkt i.d.OPf.	Zell	635	Dietfurt a.d.Altmühl	Zell	648	3.568	Landwirtschaft, Gehölz	Ausgleich-/ Ersatzmassnahme	A-E-2.19	Gestaltung von Waldschneisen – Freileitung (FL)	1.665		
446	1/1	1	1	Neumarkt i.d.OPf.	Zell	623	Dietfurt a.d.Altmühl	Zell	650	32.225	Landwirtschaft, Gehölz	Ausgleich-/ Ersatzmassnahme	A-E-2.19	Gestaltung von Waldschneisen – Freileitung (FL)	2.444		
446	1/1	1	1	Neumarkt i.d.OPf.	Zell	623	Dietfurt a.d.Altmühl	Zell	943	9.469	Wald, Weg	Ausgleich-/ Ersatzmassnahme	A-E-2.19	Gestaltung von Waldschneisen – Freileitung (FL)	1		
609	1/1	1	1	Neumarkt i.d.OPf.	Zell	724	Dietfurt a.d.Altmühl	Zell	944	4.230	Wald, Weg, Landwirtschaft	Ausgleich-/ Ersatzmassnahme	A-E-2.19	Gestaltung von Waldschneisen – Freileitung (FL)	1		
566	1/1	1	1	Neumarkt i.d.OPf.	Zell	599	Dietfurt a.d.Altmühl	Zell	945	13.360	Wald, Weg, Landwirtschaft, Unland	Ausgleich-/ Ersatzmassnahme	A-E-2.19	Gestaltung von Waldschneisen – Freileitung (FL)	340		
1160	1/1	1	1	Neumarkt i.d.OPf.	Zell	631	Dietfurt a.d.Altmühl	Zell	946	7.294	Unland, Wald	Ausgleich-/ Ersatzmassnahme	A-E-2.19	Gestaltung von Waldschneisen – Freileitung (FL)	2.680		
544	1/1	1	1	Neumarkt i.d.OPf.	Zell	766	Dietfurt a.d.Altmühl	Zell	940/4	12.429	Weg, Wald	Ausgleich-/ Ersatzmassnahme	A-E-2.19	Gestaltung von Waldschneisen – Freileitung (FL)	1.380		