

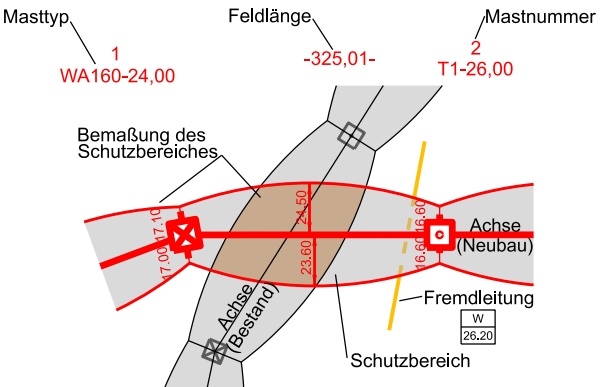
220-kV-Leitung Ludersheim - Altheim
LH-08-B52

Lage-/Rechtserwerbsplan

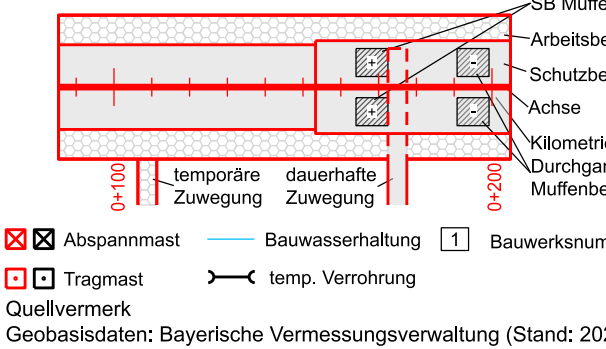
Mast Nr. 58 bis Mast Nr. 57, Zuwegung

Rückbau

Legende Freileitung:



Legende Erdkabel:



Grenzen

Regierungsbezirk	-----
Kreis	-----
Stadt/Gem.	-----
Gemarkung	-----
Flurstück	-----
Flurbereinigung	-----

Fremdleitungen

Kabel	-----
Freileitung	-----
Rohrleitung	-----
Richtfunk	-----

Rechtserwerb:

	dauerhafte Flächeninanspruchnahme durch "dingliche Sicherung"
	bauzeitliche Flächeninanspruchnahme durch Neubau
	bestehende "dingliche Sicherung"
	bauzeitliche Flächeninanspruchnahme durch Rückbau
	bestehende "dingliche Sicherung" /dauerhafte Flächeninanspruchnahme durch Neubau
	bauzeitliche Flächeninanspruchnahme durch Provisorium
	Grundstücksordnungsnummer Neubau/Rückbau
	Eigentümerschlüsselnummer
	Flurstücksnummer

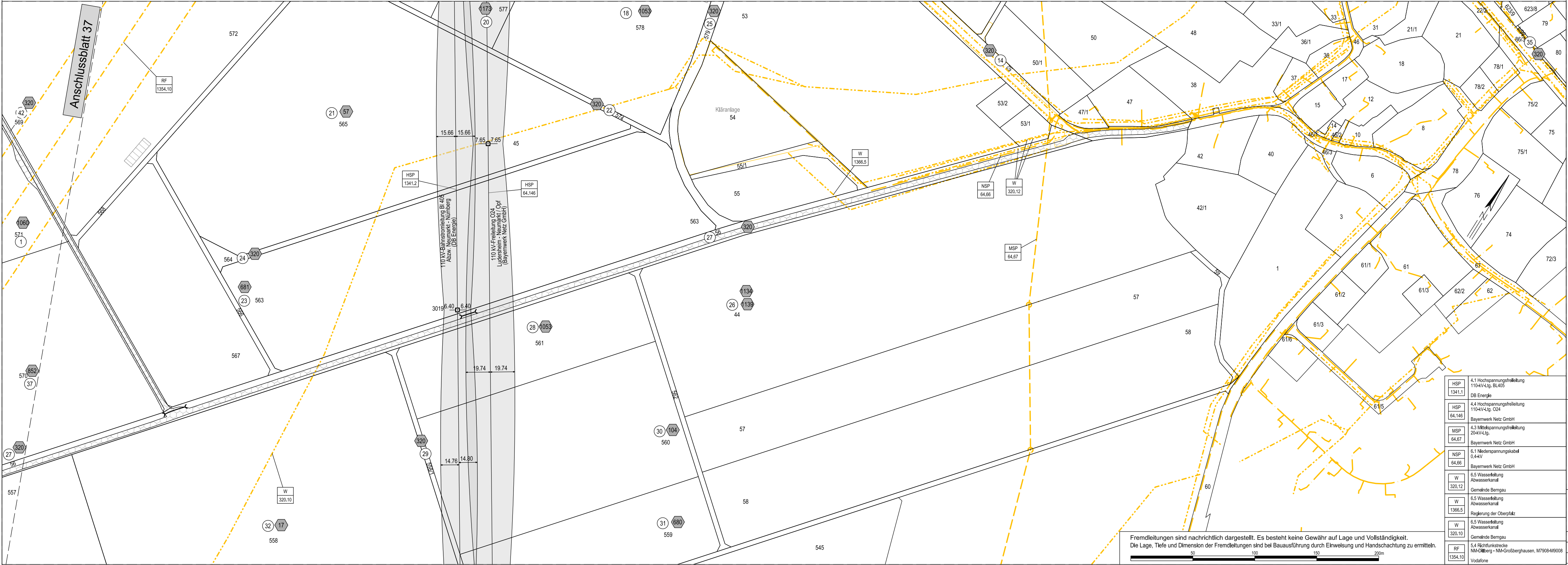
Planfeststellungsunterlage

Aufgestellt
Bayreuth, 27.11.2024

i.V. gez.: Julia Gotzler

i.V. gez.: Andreas Junginger

Firma	sweco	Maßstab:	1:2000	Ausgabedatum:	09.04.2025
		Einheit:	Meter		
		Datum	04.04.2025	Name	Rapoport
		Gepr.	07.04.2025		Frey
		Dokumentenart:			
		Status:	Auslegung		
Zust.	Änderung	Datum	Name		



Fremdleitungen sind nachrichtlich dargestellt. Es besteht keine Gewähr auf Lage und Vollständigkeit.
Die Lage, Tiefe und Dimension der Fremdleitungen sind bei Bauausführung durch Einweisung und Handschachtung zu ermitteln.

Landkreis Neumarkt i.d. OPf.

Gemeinde Berggau

Gemarkung Woffenbach