

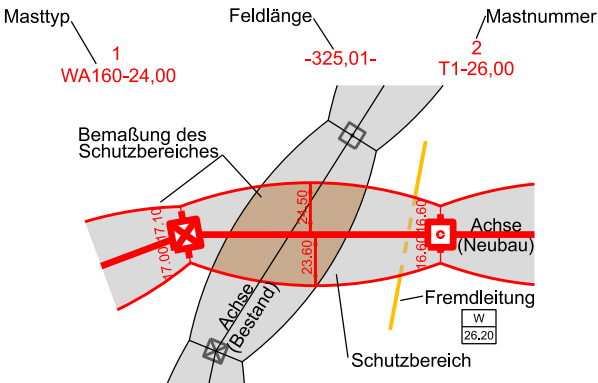
220-kV-Leitung Ludersheim - Altheim
LH-08-B52

Lage-/Rechtserwerbsplan

Mast Nr. 79 bis Mast Nr. 77, Zuwegung

Rückbau

Legende Freileitung:



Grenzen

Regierungsbezirk	-----
Kreis	-----
Stadt/Gem.	-----
Gemarkung	-----
Flurstück	-----
Flurbereinigung	-----

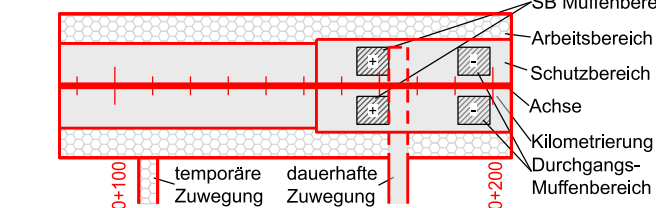
Fremdleitungen

Kabel	-----
Freileitung	-----
Rohrleitung	-----
Richtfunk	-----

Rechtserwerb:

	dauerhafte Flächeninanspruchnahme durch "dingliche Sicherung"
	bauzeitliche Flächeninanspruchnahme durch Neubau
	bestehende "dingliche Sicherung"
	bauzeitliche Flächeninanspruchnahme durch Rückbau
	bestehende "dingliche Sicherung" /dauerhafte Flächeninanspruchnahme durch Neubau
	bauzeitliche Flächeninanspruchnahme durch Provisorium
	Grundstücksordnungsnummer Neubau/Rückbau
	Eigentümerschlüsselnummer
37	Flurstücksnummer

Legende Erdkabel:



	Abspannmast		Bauwasserhaltung		Bauwerksnummer
	Tragmast		temp. Verrohrung		
Quellvermerk Geobasisdaten: Bayerische Vermessungsverwaltung (Stand: 2022)					

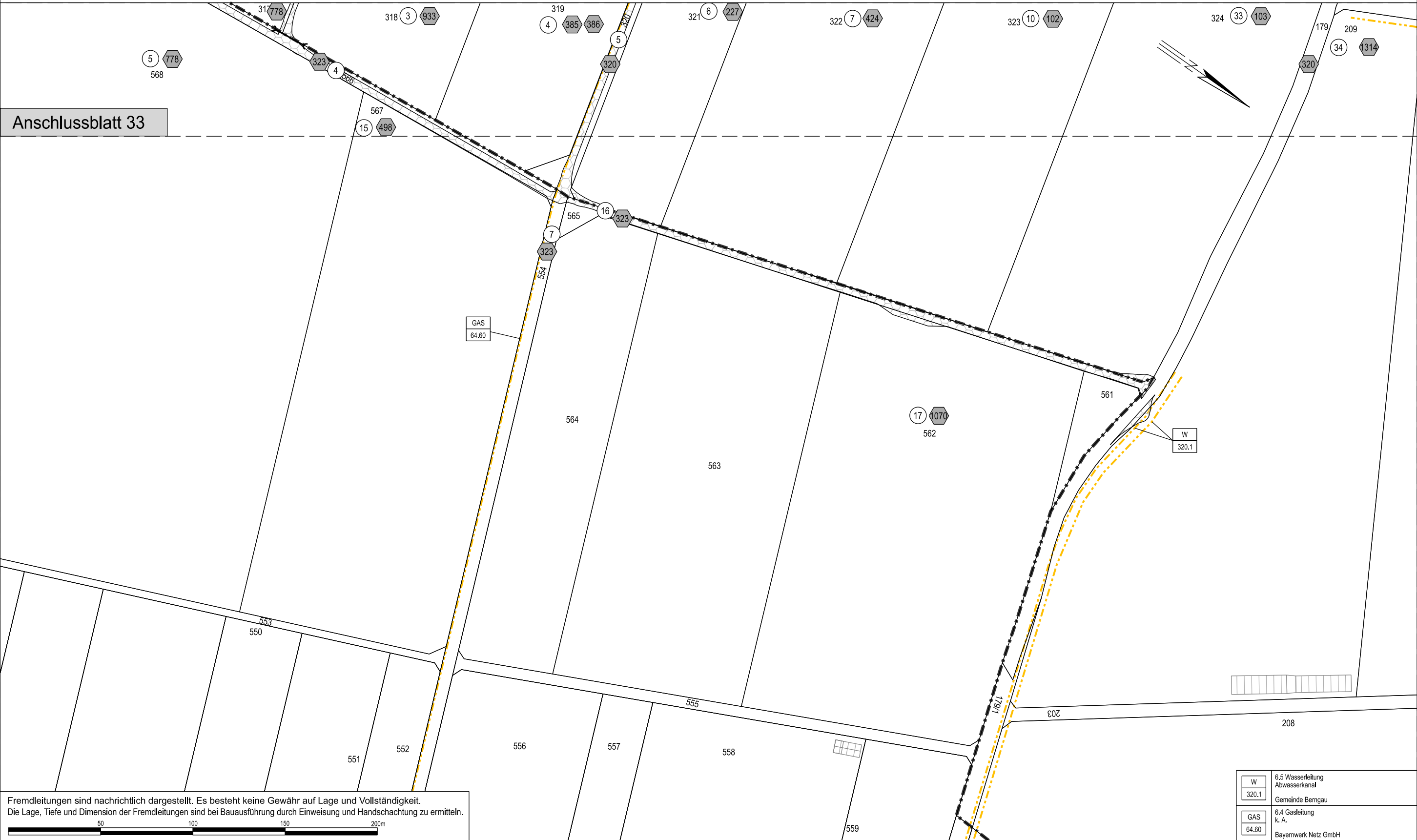
Planfeststellungsunterlage

Aufgestellt
Bayreuth, 27.11.2024

i.V. gez.: Julia Gotzler i.V. gez.: Andreas Junginger

Firma SWECO	Maßstab: 1:2000	Ausgabedatum:
	Einheit: Meter	09.04.2025
	Datum	Name
	Bearb. 04.04.2025	Rapoport
	Gepr. 07.04.2025	Frey
	Dokumentenart:	
	Status: Auslegung	
Zust.	Änderung	Datum
	Name	

Behördenvermerke:



Fremdleitungen sind nachrichtlich dargestellt. Es besteht keine Gewähr auf Lage und Vollständigkeit.
Die Lage, Tiefe und Dimension der Fremdleitungen sind bei Bauausführung durch Einweisung und Handschachtung zu ermitteln.

Landkreis Neumarkt i.d. OPf.

Gemeinde Sengenthal
Gemarkung Reichertshofen

Gemeinde Berggau
Gemarkung Mittelricht