

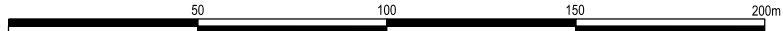
220-kV-Leitung Ludersheim - Altheim  
LH-08-B52

Lage-/Rechtserwerbsplan

Mast Nr. 140 bis Mast Nr. 138, Zuwegung

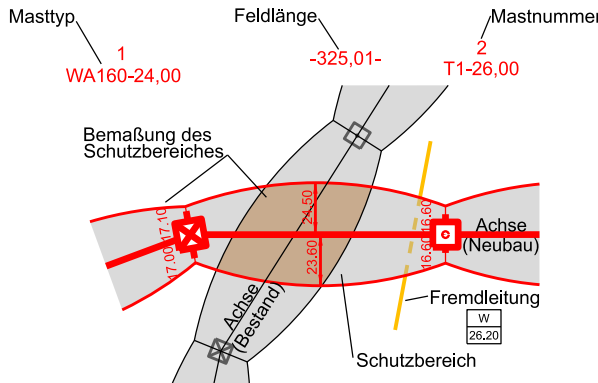
Rückbau

Fremdleitungen sind nachrichtlich dargestellt. Es besteht keine Gewähr auf Lage und Vollständigkeit.  
Die Lage, Tiefe und Dimension der Fremdleitungen sind bei Bauausführung durch Einweisung und Handschachtung zu ermitteln.



W	6.5 Wasserleitung Trinkwasser
1347.1	Zweckverband zur Wasserversorgung der Berching-Itzhöfener Gruppe
W	6.5 Wasserleitung Trinkwasser
1171.2	Stadt Berching
MSP	6.1 Mittelspannungskabel k. A.
1294.4	Windpower GmbH
MSP	6.1 Mittelspannungskabel k. A.
1294.9	Windpower GmbH
MSP	6.1 Mittelspannungskabel k. A.
1294.10	Windpower GmbH
FM	6.2 Fernmeldekabel LWL Kabel
1350.13	Inexio Informationstechnologie und Telekommunikation GmbH

Legende Freileitung:



Grenzen

Regierungsbezirk	---
Kreis	---
Stadt/Gem.	---
Gemarkung	---
Flurstück	---
Flurbereinigung	---

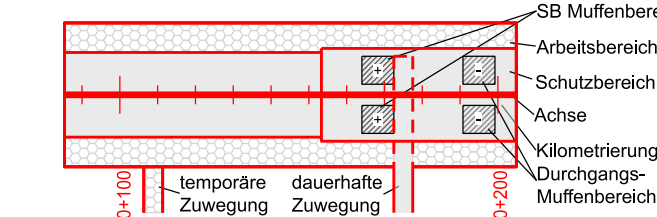
Fremdleitungen

Kabel	---
Freileitung	---
Rohrleitung	---
Richtfunk	---

Rechtserwerb:

	dauerhafte Flächeninanspruchnahme durch "dingliche Sicherung"
	bauzeitliche Flächeninanspruchnahme durch Neubau
	bestehende "dingliche Sicherung"
	bauzeitliche Flächeninanspruchnahme durch Rückbau
	bestehende "dingliche Sicherung" /dauerhafte Flächeninanspruchnahme durch Neubau
	bauzeitliche Flächeninanspruchnahme durch Provisorium
	Grundstücksordnungsnummer Neubau/Rückbau
	Eigentümerschlüsselnummer
37	Flurstücksnummer

Legende Erdkabel:



	Abspannmast		Bauwasserhaltung		Bauwerksnummer
	Tragmast		temp. Verrohrung		
Quellvermerk					
Geobasisdaten: Bayerische Vermessungsverwaltung (Stand: 2022)					

Planfeststellungsunterlage

Aufgestellt	27.11.2024
Bayreuth,	
i.V. gez.: Julia Gotzler	i.V. gez.: Andreas Junginger

Firma	Maßstab: 1:2000	Ausgabedatum:
SWECO	Einheit: Meter	09.04.2025
	Datum	Name
	Bearb. 04.04.2025	Rapoport
	Gepr. 07.04.2025	Frey
	Dokumentenart:	
	Status: Auslegung	
Zust.	Änderung	Datum
		Name

Behördenvermerke:

Landkreis Neumarkt i.d. OPf.  
Stadt Berching

Gemarkung Raitenbuch

Gemarkung Oening