

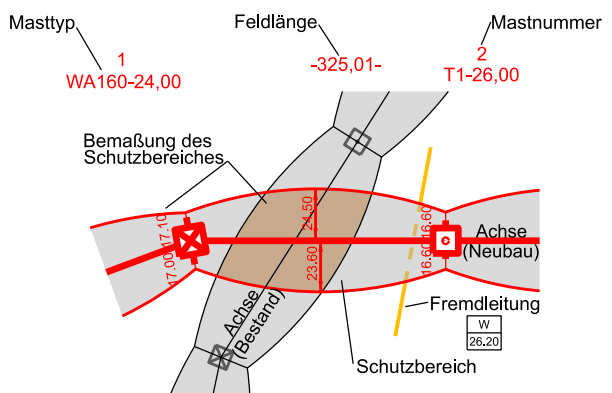
220-kV-Leitung Ludersheim - Altheim  
LH-08-B52

# Lage-/Rechtserwerbsplan

Mast Nr. 150 bis Mast Nr. 147, Zuwegung

Rückbau

## Legende Freileitung:



## Grenzen

Regierungsbezirk	-----
Kreis	-----
Stadt/Gem.	-----
Gemarkung	-----
Flurstück	-----
Flurbereinigung	-----

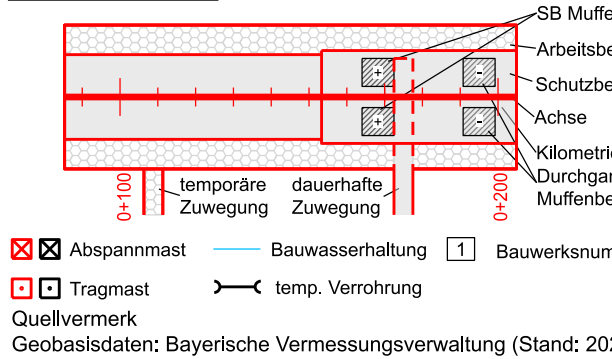
## Fremdleitungen

Kabel	-----
Freileitung	-----
Rohrleitung	-----
Richtfunk	-----

## Rechtserwerb:

	dauerhafte Flächeninanspruchnahme durch "dingliche Sicherung"
	bauzeitliche Flächeninanspruchnahme durch Neubau
	bestehende "dingliche Sicherung"
	bauzeitliche Flächeninanspruchnahme durch Rückbau
	bestehende "dingliche Sicherung" /dauerhafte Flächeninanspruchnahme durch Neubau
	bauzeitliche Flächeninanspruchnahme durch Provisorium
	Grundstücksordnungsnummer Neubau/Rückbau
	Eigentümerschlüsselnummer
	Flurstücksnummer

## Legende Erdkabel:



	Abspannmast		Bauwasserhaltung		Bauwerksnummer
	Tragmast		temp. Verrohrung		
	Quellvermerk				

Geobasisdaten: Bayerische Vermessungsverwaltung (Stand: 2022)

## Planfeststellungsunterlage

Aufgestellt  
Bayreuth, 27.11.2024

i.V. gez.: Julia Gotzler i.V. gez.: Andreas Junginger

Firma sweco

Maßstab: 1:2000

Einheit: Meter

Ausgabedatum: 09.04.2025

Bearb. 04.04.2025 Rapoport

Gepr. 07.04.2025 Frey

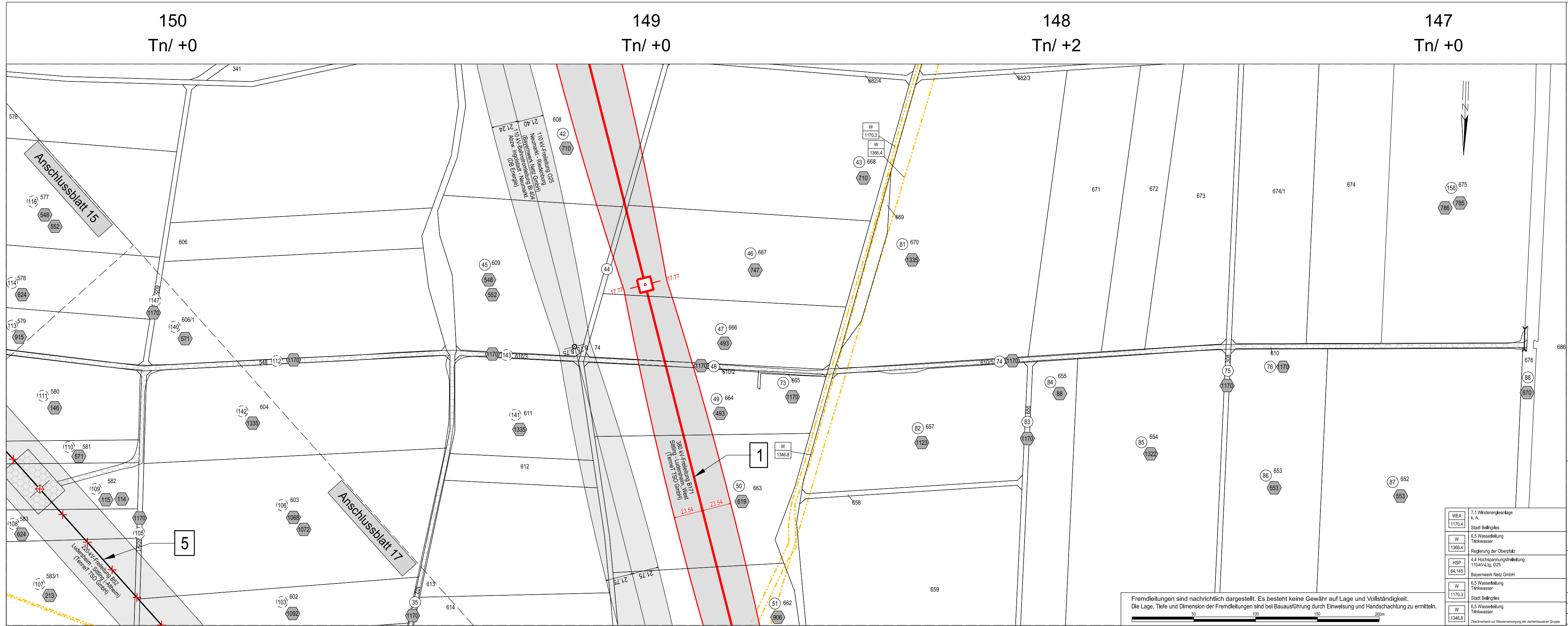
Dokumentenart:

Status: Auslegung

Zust. Änderung Datum Name



## Behördenvermerke:



Landkreis Eichstätt

Stadt Beilngries

Gemarkung Kevenhüll