

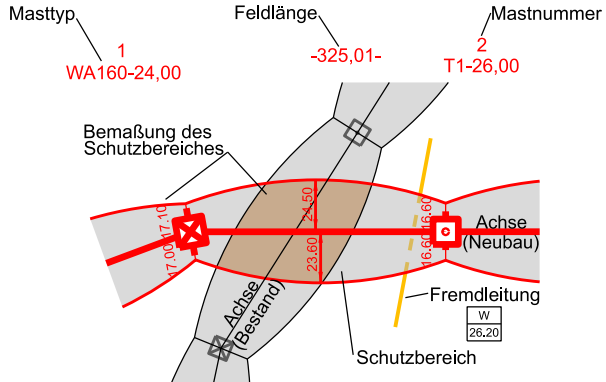
220-kV-Leitung Ludersheim - Altheim
LH-08-B52

Lage-/Rechtserwerbsplan

Mast Nr. 160 bis Mast Nr. 156

Rückbau

Legende Freileitung:



Grenzen

Regierungsbezirk	-----
Kreis	-----
Stadt/Gem.	-----
Gemarkung	-----
Flurstück	-----
Flurbereinigung	-----

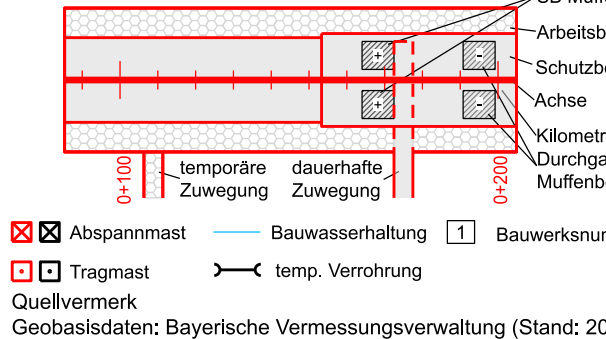
Fremdleitungen

Kabel	-----
Freileitung	-----
Rohrleitung	-----
Richtfunk	-----

Rechtserwerb:

	dauerhafte Flächeninanspruchnahme durch "dingliche Sicherung"
	bauzeitliche Flächeninanspruchnahme durch Neubau
	bestehende "dingliche Sicherung"
	bauzeitliche Flächeninanspruchnahme durch Rückbau
	bestehende "dingliche Sicherung" /dauerhafte Flächeninanspruchnahme durch Neubau
	bauzeitliche Flächeninanspruchnahme durch Provisorium
	Grundstücksordnungsnummer Neubau/Rückbau
	Eigentümerschlüsselnummer
	Flurstücksnummer

Legende Erdkabel:

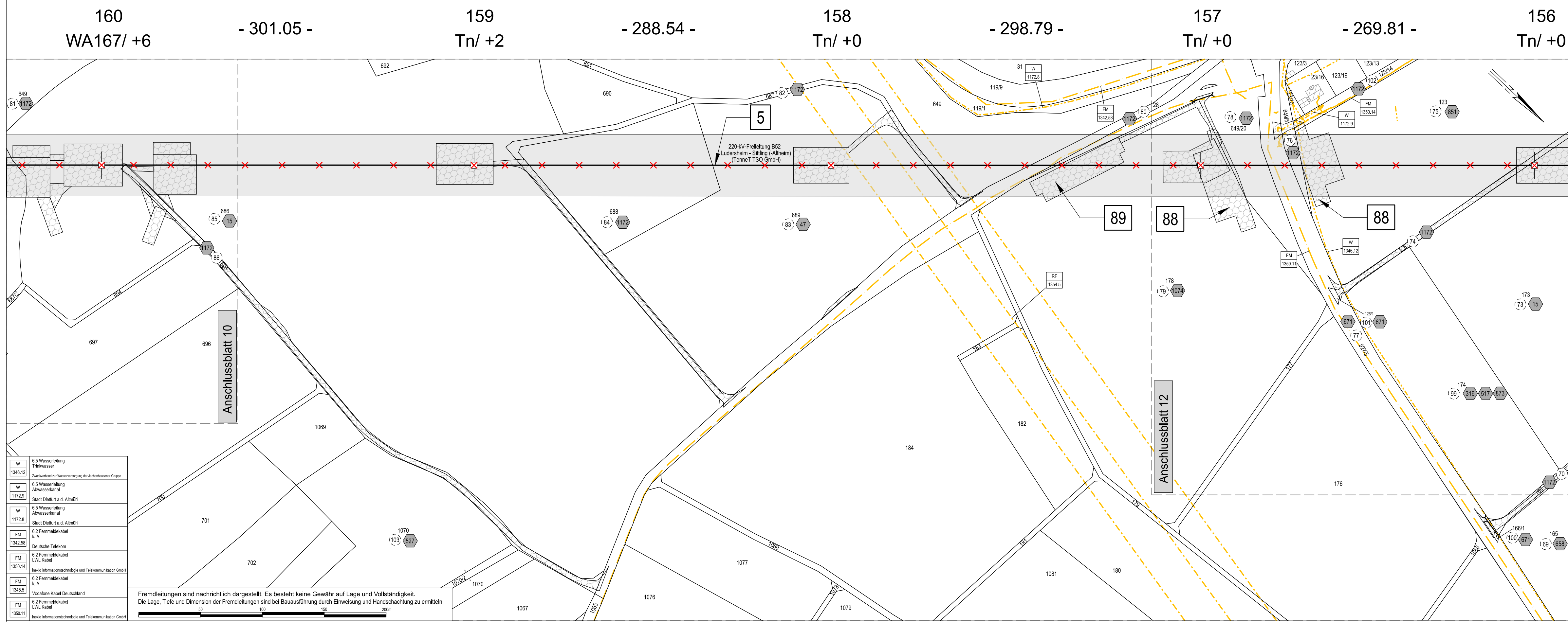


Planfeststellungsunterlage

Aufgestellt
Bayreuth, 27.11.2024

i.V. gez.: Julia Gotzler i.V. gez.: Andreas Junginger

Firma	Maßstab:	Ausgabedatum:
sweco	1:2000	09.04.2025
	Einheit:	
	Meter	
	Datum	Name
	Bearb. 04.04.2025	Rapoport
	Gepr. 07.04.2025	Frey
	Dokumentenart:	
	Status: Auslegung	
Zust.	Änderung	Datum
		Name



W 1346.12	6.5 Wasserleitung Trinkwasser
W 1172.9	6.5 Wasserleitung Abwasserkanal
W 1172.8	6.5 Wasserleitung Abwasserkanal
W 1172.8	6.5 Wasserleitung Abwasserkanal
FM 1342.58	6.2 Fernmeldekabel k. A.
FM 1350.14	6.2 Fernmeldekabel LWL Kabel
FM 1345.5	6.2 Fernmeldekabel k. A.
FM 1345.5	6.2 Fernmeldekabel k. A.
FM 1350.11	6.2 Fernmeldekabel LWL Kabel
FM 1350.11	6.2 Fernmeldekabel LWL Kabel

Fremdleitungen sind nachrichtlich dargestellt. Es besteht keine Gewähr auf Lage und Vollständigkeit. Die Lage, Tiefe und Dimension der Fremdleitungen sind bei Bauausführung durch Einweisung und Handschachtung zu ermitteln.



Landkreis Neumarkt i.d. OPf.

Stadt Dietfurt a.d. Altmühl

Gemarkung Mallerstetten