

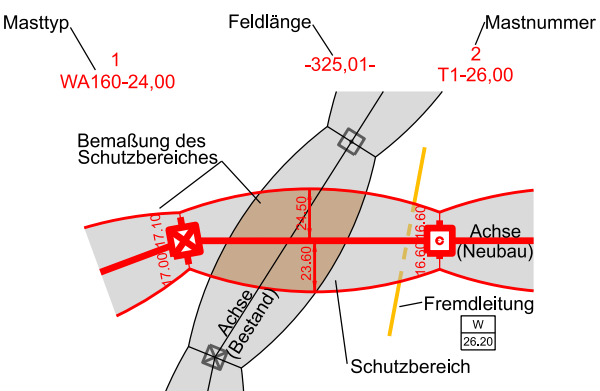
220-kV-Leitung Ludersheim - Altheim
LH-08-B52

Lage-/Rechtserwerbsplan

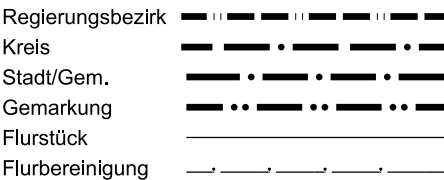
Mast Nr. 168 bis Mast Nr. 164

Rückbau

Legende Freileitung:



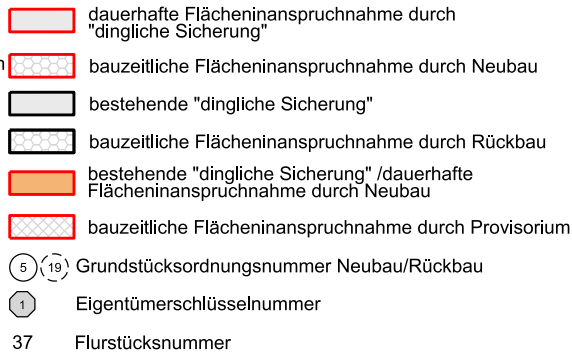
Grenzen



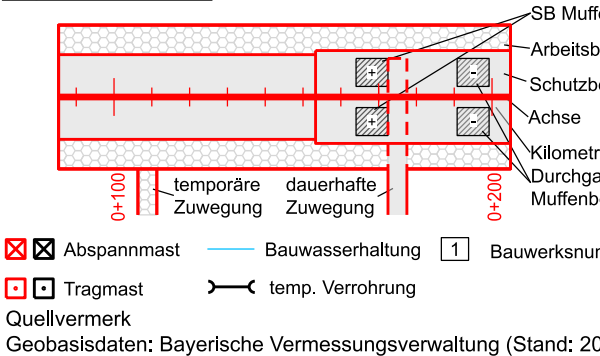
Fremdleitungen



Rechtserwerb:



Legende Erdkabel:



Planfeststellungsunterlage

Aufgestellt
Bayreuth, 27.11.2024

i.V. gez.: Julia Gotzler i.V. gez.: Andreas Junginger

Firma sweco

Maßstab: 1:2000
Einheit: Meter

Ausgabedatum: 09.04.2025

Bearb. 04.04.2025 Rapoport
Gepr. 07.04.2025 Frey

Dokumentenart:

Status: Auslegung

Tennet

Zust. Änderung Datum Name

Fremdleitungen sind nachrichtlich dargestellt. Es besteht keine Gewähr auf Lage und Vollständigkeit. Die Lage, Tiefe und Dimension der Fremdleitungen sind bei Bauausführung durch Einweisung und Handschachtung zu ermitteln.

50 100 150 200m

Landkreis Neumarkt i.d. OPf.

Stadt Dietfurt a.d. Altmühl

Gemarkung Dietfurt a.d. Altmühl