

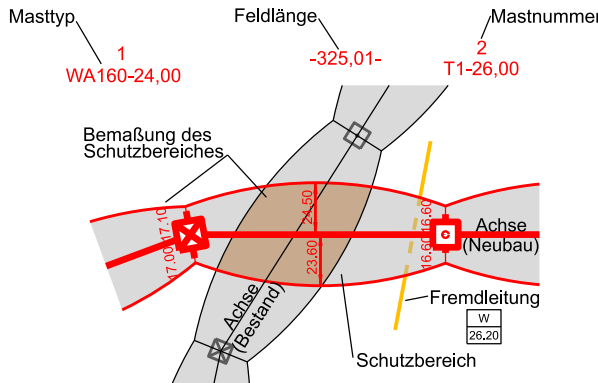
220-kV-Leitung Ludersheim - Altheim
LH-08-B52

Lage-/Rechtserwerbsplan

Mast Nr. 187 bis Mast Nr. 185, Zuwegung

Rückbau

Legende Freileitung:



Grenzen

Regierungsbezirk	-----
Kreis	-----
Stadt/Gem.	-----
Gemarkung	-----
Flurstück	-----
Flurbereinigung	-----

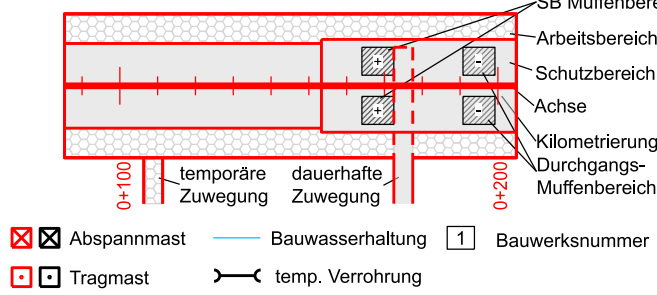
Fremdleitungen

Kabel	-----
Freileitung	-----
Rohrleitung	-----
Richtfunk	-----

Rechtserwerb:

	dauerhafte Flächeninanspruchnahme durch "dingliche Sicherung"
	bauzeitliche Flächeninanspruchnahme durch Neubau
	bestehende "dingliche Sicherung"
	bauzeitliche Flächeninanspruchnahme durch Rückbau
	bestehende "dingliche Sicherung" /dauerhafte Flächeninanspruchnahme durch Neubau
	bauzeitliche Flächeninanspruchnahme durch Provisorium
	Grundstücksordnungsnummer Neubau/Rückbau
	Eigentümerschlüsselnummer
37	Flurstücksnummer

Legende Erdkabel:



Quellvermerk
Geobasisdaten: Bayerische Vermessungsverwaltung (Stand: 2022)

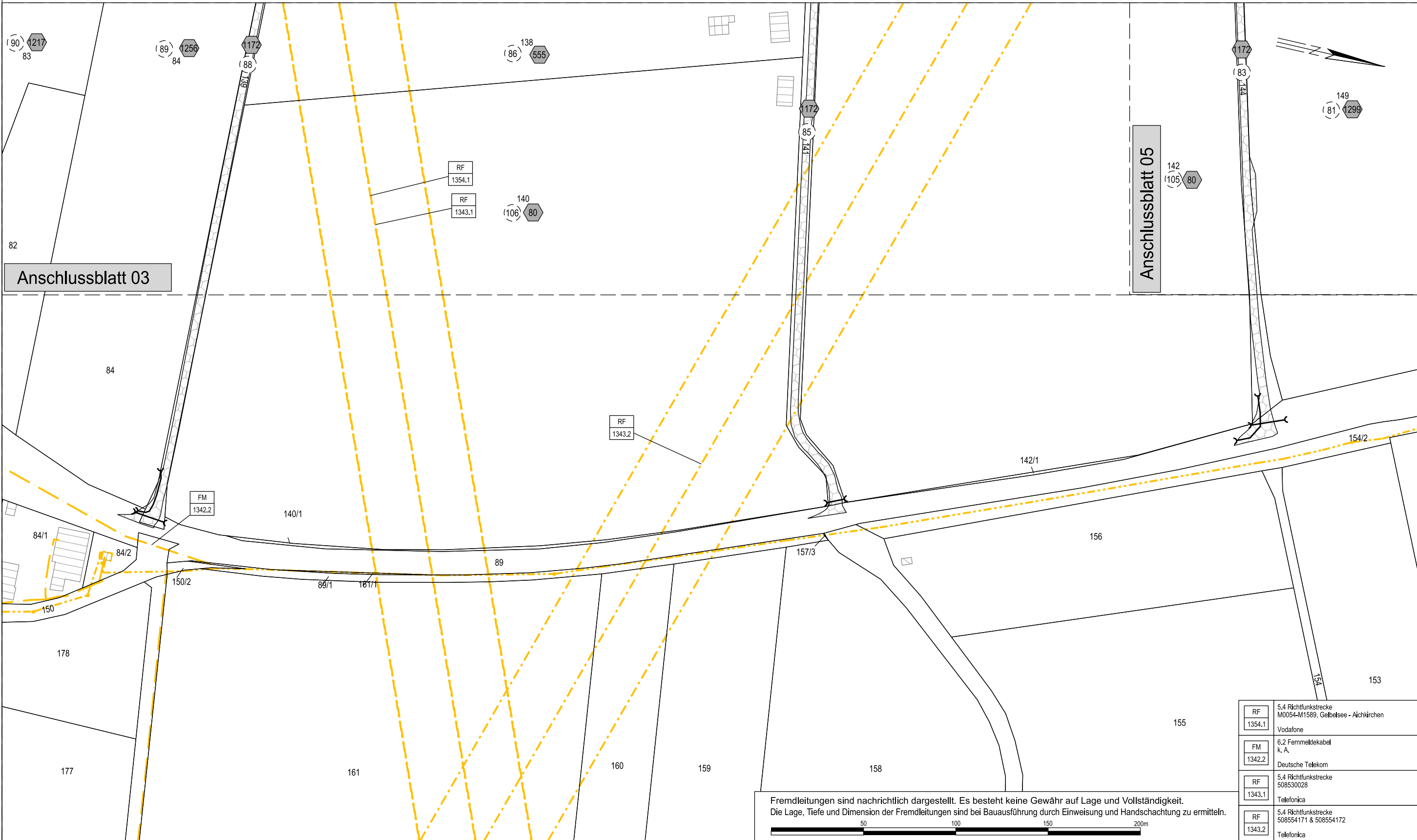
Planfeststellungsunterlage

Aufgestellt
Bayreuth, 27.11.2024

i.V. gez.: Julia Gotzler i.V. gez.: Andreas Junginger

Firma	SWECO	Maßstab:	Ausgabedatum:
		1:2000	
		Einheit:	09.04.2025
		Meter	
		Datum	Name
		Bearb.	04.04.2025 Rapoport
		Gepr.	07.04.2025 Frey
		Dokumentenart:	
		Status:	Auslegung
		Tennet	
Zust.	Änderung	Datum	Name

Behördenvermerke:



Fremdleitungen sind nachrichtlich dargestellt. Es besteht keine Gewähr auf Lage und Vollständigkeit.
Die Lage, Tiefe und Dimension der Fremdleitungen sind bei Bauausführung durch Einweisung und Handschachtung zu ermitteln.

50 100 150 200m

RF	5,4 Richtfunkstrecke
1354,1	M0054-M1589, Gelbsee - Aichkirchen
FM	6,2 Fernmeldekabel
1342,2	k.A.
RF	5,4 Richtfunkstrecke
1343,1	508530028
RF	5,4 Richtfunkstrecke
1343,2	508554171 & 508554172

Landkreis Neumarkt i.d. OPf.

Stadt Dietfurt a.d.Altmühl

Gemarkung Zell