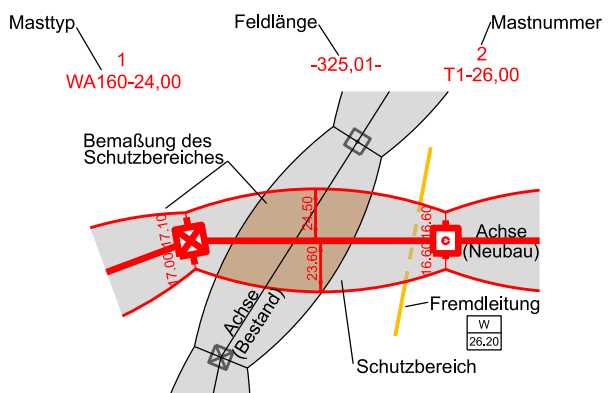


220-kV-Leitung Ludersheim - Altheim
LH-08-B52

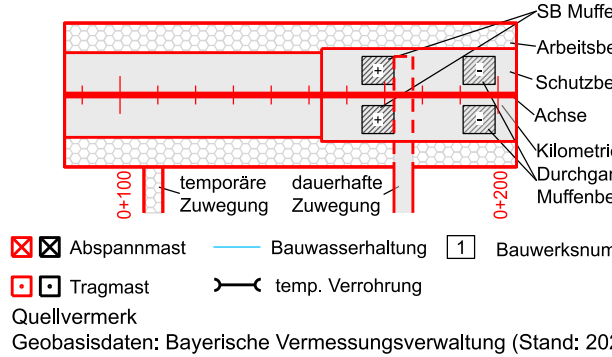
Lage-/Rechtserwerbsplan

Mast Nr. 196 bis Mast Nr. 190, Zuwegung
Rückbau

Legende Freileitung:



Legende Erdkabel:



Grenzen

Regierungsbezirk	-----
Kreis	-----
Stadt/Gem.	-----
Gemarkung	-----
Flurstück	-----
Flurbereinigung	-----

Fremdleitungen

Kabel	-----
Freileitung	-----
Rohrleitung	-----
Richtfunk	-----

Rechtserwerb:

	dauerhafte Flächeninanspruchnahme durch "dingliche Sicherung"
	bauzeitliche Flächeninanspruchnahme durch Neubau
	bestehende "dingliche Sicherung"
	bauzeitliche Flächeninanspruchnahme durch Rückbau
	bestehende "dingliche Sicherung" /dauerhafte Flächeninanspruchnahme durch Neubau
	bauzeitliche Flächeninanspruchnahme durch Provisorium
	Grundstücksordnungsnummer Neubau/Rückbau
	Eigentümerschlüsselnummer
	Flurstücksnummer

Planfeststellungsunterlage

Aufgestellt
Bayreuth, 27.11.2024

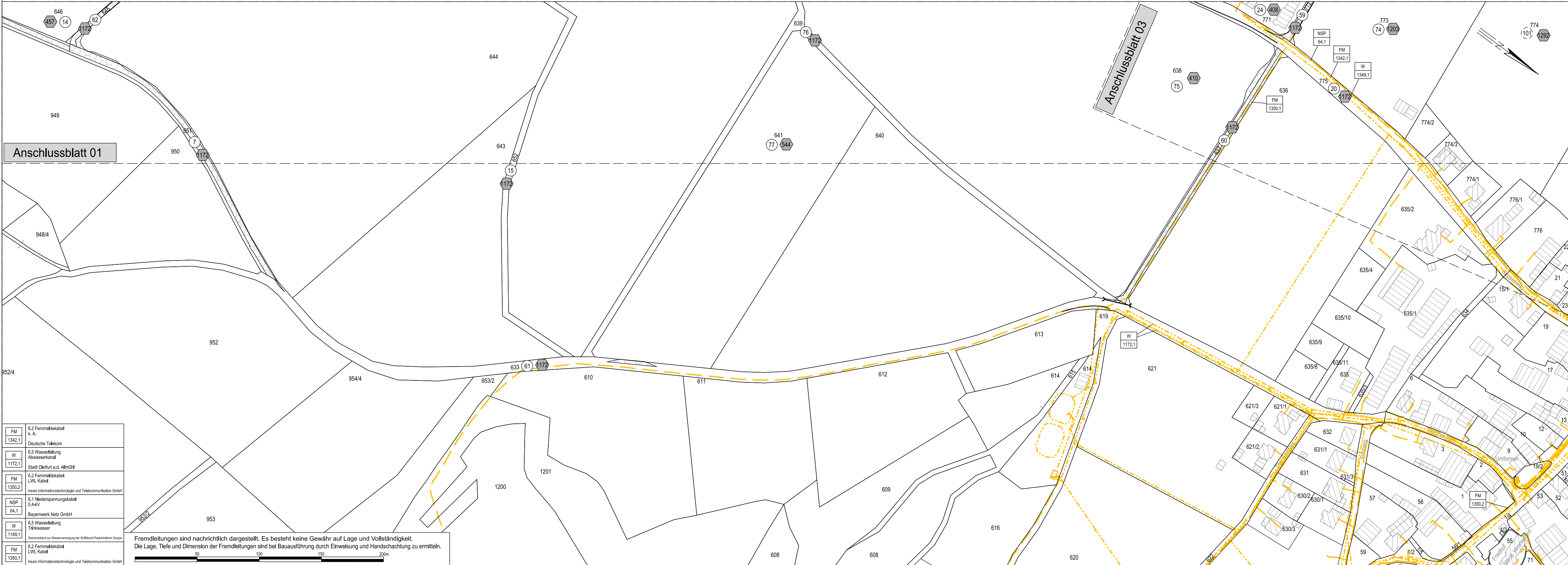
i.V. gez.: Julia Gotzler

i.V. gez.: Andreas Junginger

Firma	sweco	Maßstab:	1:2000	Ausgabedatum:	09.04.2025
		Einheit:	Meter		
		Datum	Name		
		Bearb.	04.04.2025	Rapoport	
		Gepr.	07.04.2025	Frey	
		Dokumentenart:			
		Status:	Auslegung		
Zust.	Änderung	Datum	Name		




Behördenvermerke:



FM	6.2 Fernmeldekabel k. A.
1342.1	Deutsche Telekom
W	6.5 Wasserleitung Abwasserkanal
1172.1	Stadt Dietfurt a.d. Altmühl
FM	6.2 Fernmeldekabel LWL Kabel
1350.2	Inetco Informationstechnologie und Telekommunikation GmbH
NSP	6.1 Niederspannungskabel 0,4kV
64.1	Bayernwerk Netz GmbH
W	6.5 Wasserleitung Trinkwasser
1149.1	Zweckverband zur Wasserversorgung der Wolkach-Produktions-Gruppe
FM	6.2 Fernmeldekabel LWL Kabel
1350.1	Inetco Informationstechnologie und Telekommunikation GmbH

Fremdleitungen sind nachrichtlich dargestellt. Es besteht keine Gewähr auf Lage und Vollständigkeit. Die Lage, Tiefe und Dimension der Fremdleitungen sind bei Bauausführung durch Einweisung und Handschachtung zu ermitteln.



Landkreis Neumarkt i.d. OPf.

Stadt Dietfurt a.d.Altmühl

Gemarkung Zell