

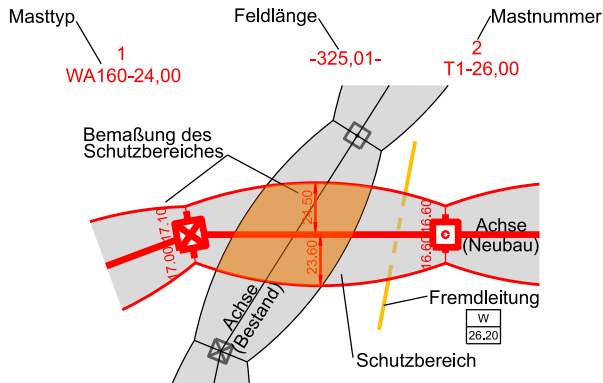
Raitersaich - Ludersheim - Sittling - Altheim  
380-kV-Ersatzneubauprojekt  
LH-08-B171

# Lage-/Rechtserwerbsplan

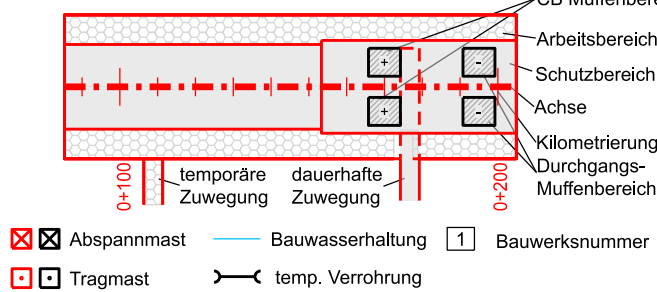
Mast Nr. 165 bis Mast Nr. 166 (B171)

Ltg.-Abschnitt B-Nord Sittling - Ludersheim\_West

## Legende Freileitung:



## Legende Erdkabel:



## Grenzen

Regierungsbezirk	
Kreis	
Stadt/Gem.	
Gemarkung	
Flurstück	
Flurbereinigung	

## Fremdleitungen

Kabel	
Freileitung	
Rohrleitung	
Richtfunk	

## Rechtserwerb:

	dauerhafte Flächeninanspruchnahme durch "dingliche Sicherung"
	bauteilweise Flächeninanspruchnahme durch Neubau
	bestehende "dingliche Sicherung"
	bauteilweise Flächeninanspruchnahme durch Rückbau
	bestehende "dingliche Sicherung" /dauerhafte Flächeninanspruchnahme durch Neubau
	bauteilweise Flächeninanspruchnahme durch Provisorium
	dauerhafter Erwerb Kabelübergangsanlage
	Grundstücksordnungsnummer Neubau/Rückbau
	Eigentümerschlüsselnummer
	Flurstücksnummer

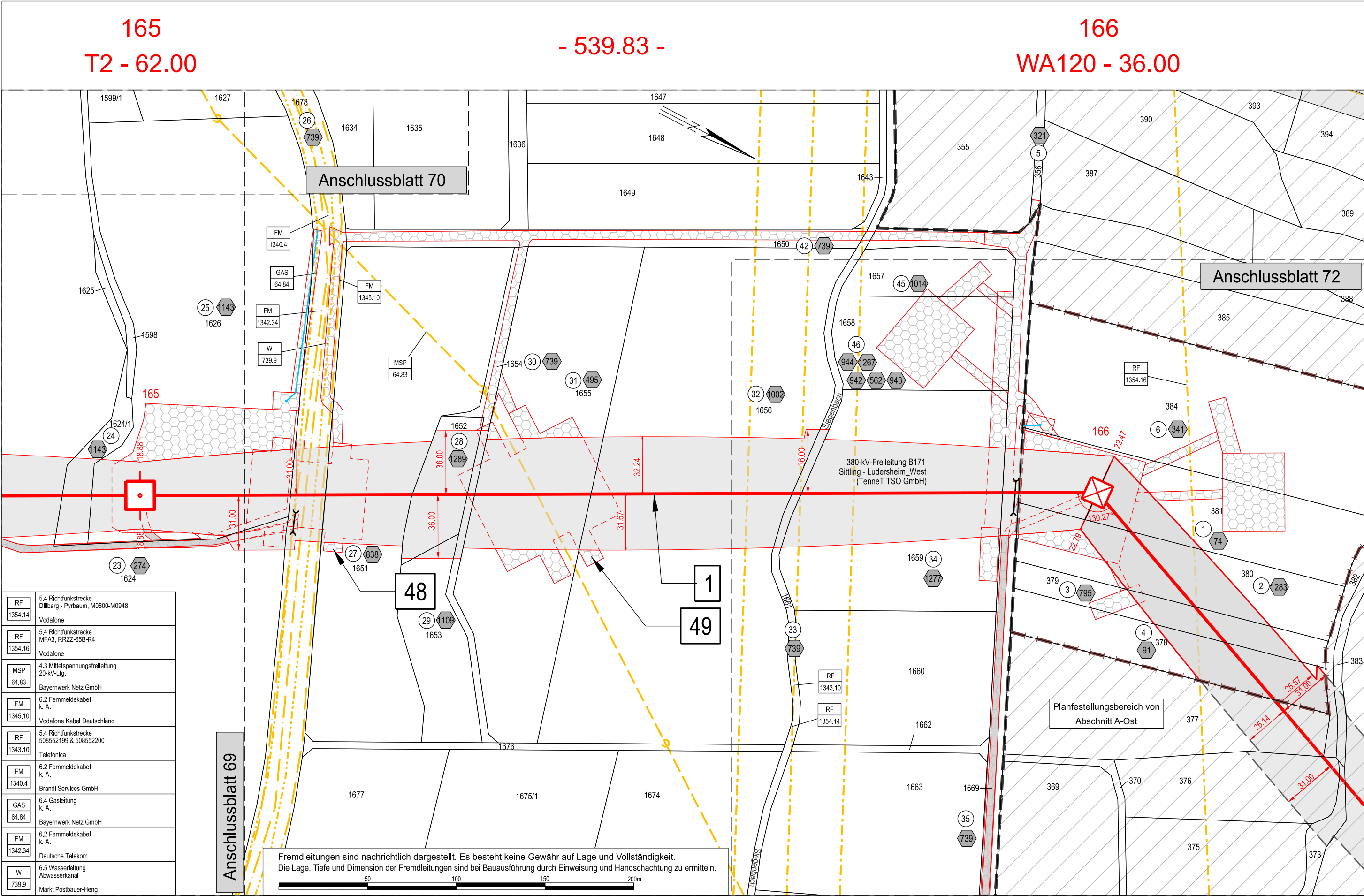
Geobasisdaten: Bayerische Vermessungsverwaltung (Stand: 2022)

## Planfeststellungsunterlage

Aufgestellt  
Bayreuth, 27.11.2024  
i.V. gez.: Julia Gotzler i.V. gez.: Andreas Junginger

Firma <b>SWECO</b>	Maßstab: 1:2000	Ausgabedatum: 09.04.2025
	Einheit: Meter	
	Datum	Name
	Bearb. 04.04.2025	Rapoport
	Gepr. 07.04.2025	Frey
	Dokumentenart:	
	Status: Auslegung	
Zust.	Änderung	Datum Name

Behördenvermerke:



Landkreis Neumarkt i.d. OPf.

Markt Postbauer-Heng

Gemarkung Postbauer

Landkreis Nürnberger Land  
Gemeinde Burghann  
Gemarkung Ezelsdorf