

Raitersaich - Ludersheim - Sittling - Altheim

380-kV-Ersatzneubauprojekt

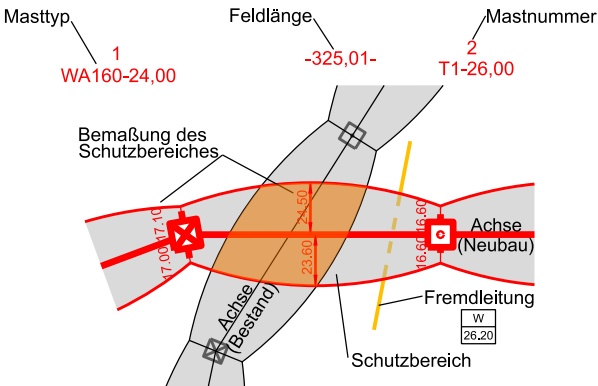
LH-08-B171

Lage-/Rechtserwerbsplan

Mast Nr. 147 bis Mast Nr. 150, Zuwegung C (B171)

Ltg.-Abschnitt B-Nord Sittling - Ludersheim_West

Legende Freileitung:



Grenzen

Regierungsbezirk	-----
Kreis	-----
Stadt/Gem.	-----
Gemarkung	-----
Flurstück	-----
Flurbereinigung	-----

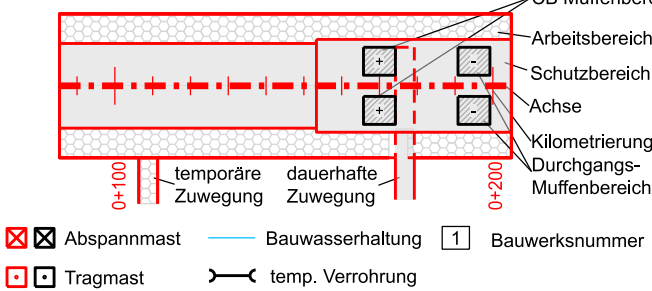
Fremdleitungen

Kabel	-----
Freileitung	-----
Rohrleitung	-----
Richtfunk	-----

Rechtserwerb:

	dauerhafte Flächeninanspruchnahme durch "dingliche Sicherung"
	bauzeitliche Flächeninanspruchnahme durch Neubau
	bestehende "dingliche Sicherung"
	bauzeitliche Flächeninanspruchnahme durch Rückbau
	bestehende "dingliche Sicherung" /dauerhafte Flächeninanspruchnahme durch Neubau
	bauzeitliche Flächeninanspruchnahme durch Provisorium
	dauerhafter Erwerb Kabelübergangsanlage
	Grundstücksordnungsnummer Neubau/Rückbau
	Eigentümerschlüsselnummer
37	Flurstücksnummer

Legende Erdkabel:



Geobasisdaten: Bayerische Vermessungsverwaltung (Stand: 2022)

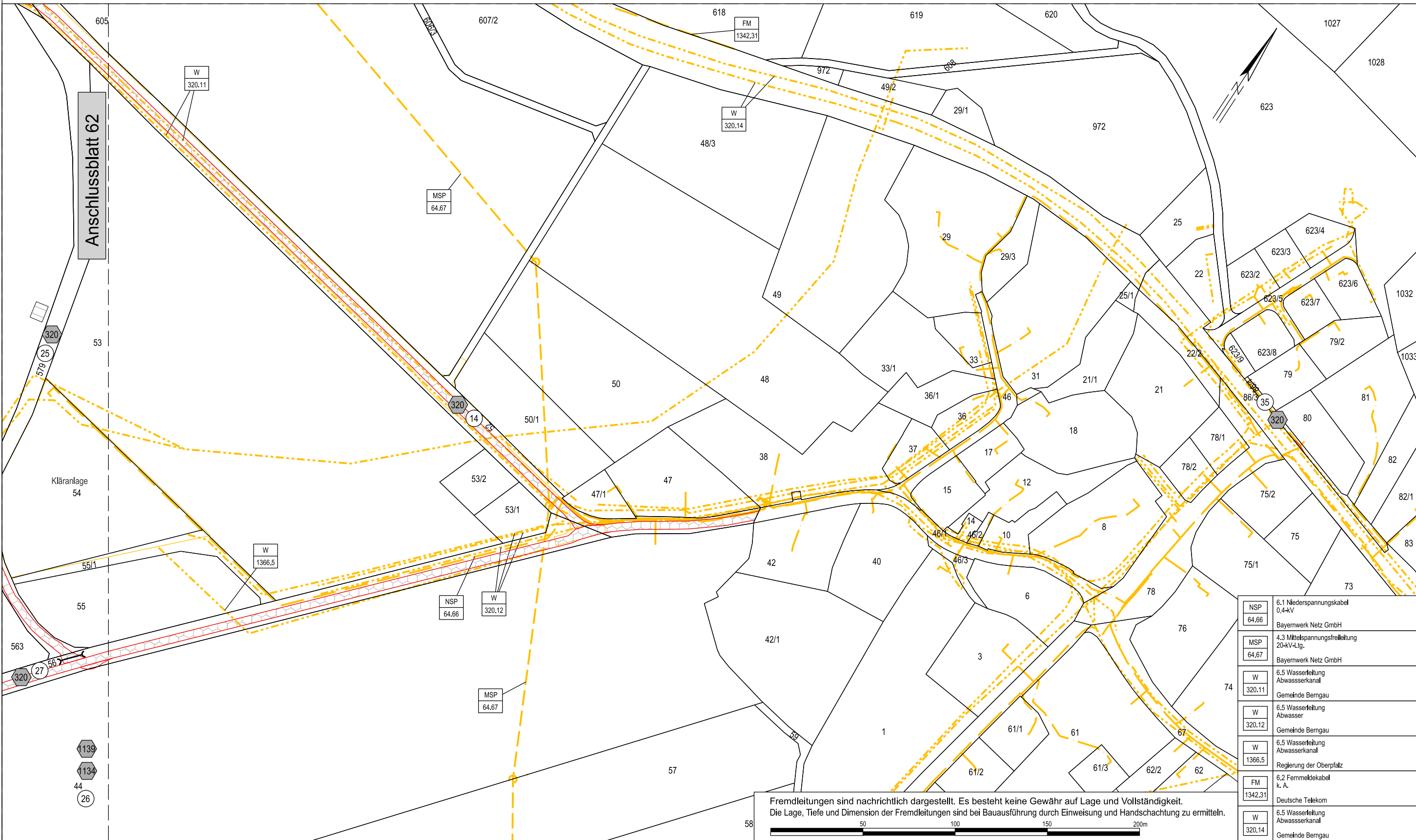
Planfeststellungsunterlage

Aufgestellt
Bayreuth, 27.11.2024

i.V. gez.: Julia Gotzler i.V. gez.: Andreas Junginger

Firma	SWECO	Maßstab:	Ausgabedatum:
		1:2000	09.04.2025
		Einheit:	
		Meter	
		Datum	Name
		Bearb.	04.04.2025 Rapoport
		Gepr.	07.04.2025 Frey
		Dokumentenart:	
		Status:	Auslegung
		Tennet	
Zust.	Änderung	Datum	Name

Behördenvermerke:



Landkreis Neumarkt i.d. OPf.

Gemeinde Berngau

Gemarkung Woffenbach