

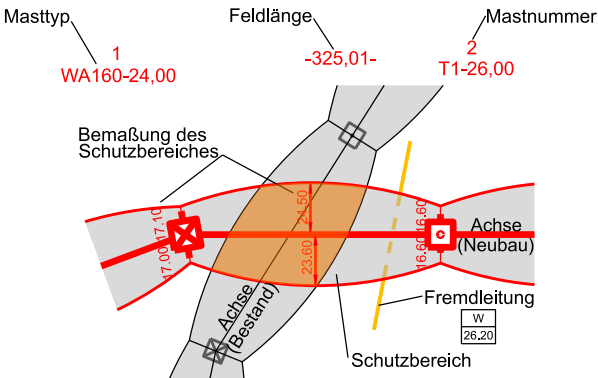
Raitersaich - Ludersheim - Sittling - Altheim  
380-kV-Ersatzneubauprojekt  
LH-08-B171

# Lage-/Rechtserwerbsplan

Mast Nr. 147 bis Mast Nr. 151, Zuwegung A (B171)

Ltg.-Abschnitt B-Nord Sittling - Ludersheim\_West

Legende Freileitung:



Grenzen

Regierungsbezirk	-----
Kreis	-----
Stadt/Gem.	-----
Gemarkung	-----
Flurstück	-----
Flurbereinigung	-----

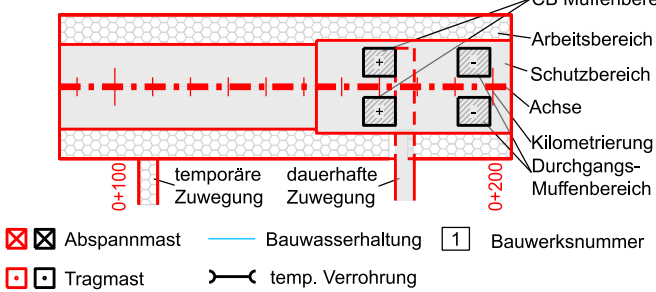
Fremdleitungen

Kabel	-----
Freileitung	-----
Rohrleitung	-----
Richtfunk	-----

Rechtserwerb:

	dauerhafte Flächeninanspruchnahme durch "dingliche Sicherung"
	bauzeitliche Flächeninanspruchnahme durch Neubau
	bestehende "dingliche Sicherung"
	bauzeitliche Flächeninanspruchnahme durch Rückbau
	bestehende "dingliche Sicherung" /dauerhafte Flächeninanspruchnahme durch Neubau
	bauzeitliche Flächeninanspruchnahme durch Provisorium
	dauerhafter Erwerb Kabelübergangsanlage
	Grundstücksordnungsnummer Neubau/Rückbau
	Eigentümerschlüsselnummer
37	Flurstücksnummer

Legende Erdkabel:



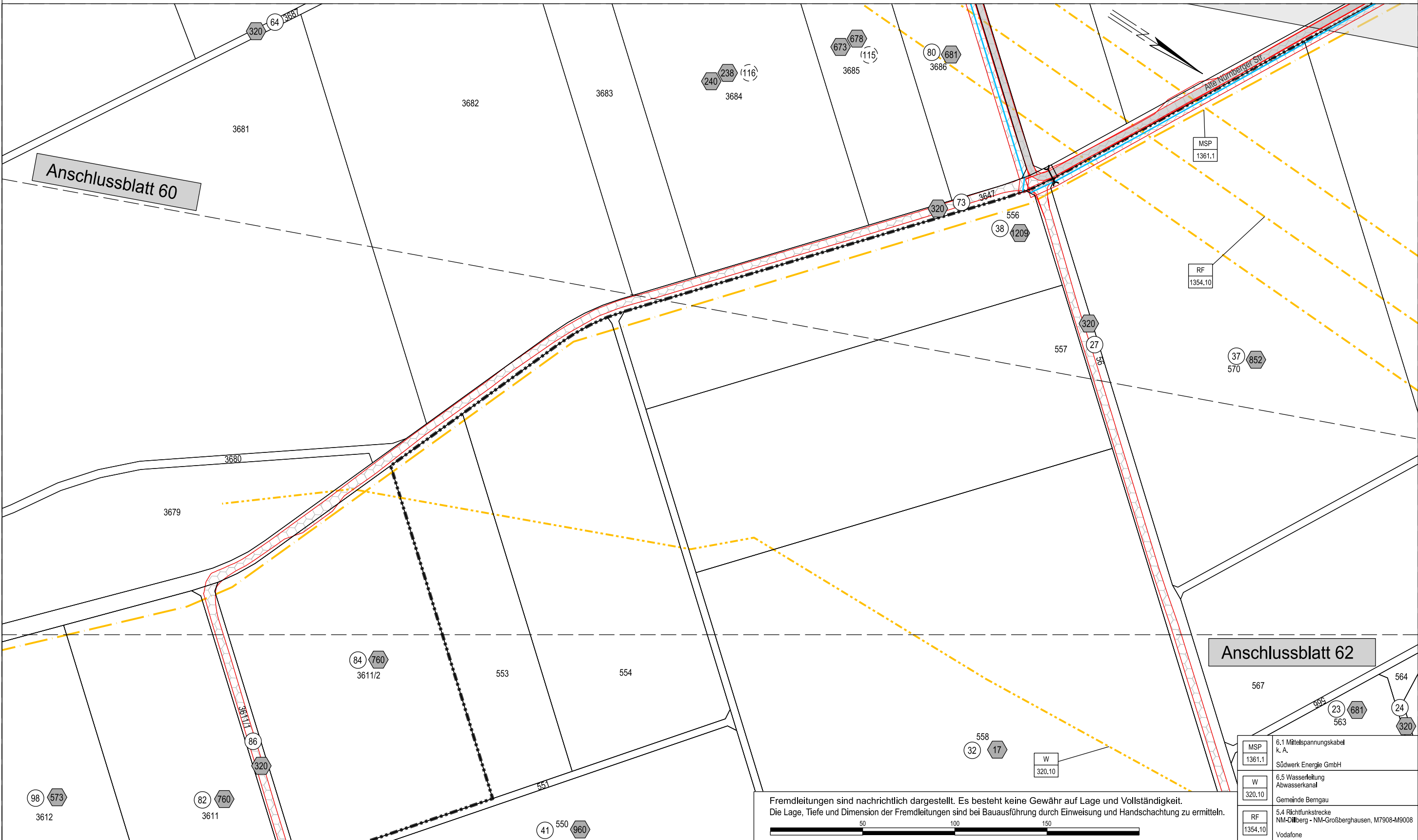
Geobasisdaten: Bayerische Vermessungsverwaltung (Stand: 2022)

## Planfeststellungsunterlage

Aufgestellt  
Bayreuth, 27.11.2024  
i.V. gez.: Julia Gotzler i.V. gez.: Andreas Junginger

Firma	SWECO	Maßstab:	1:2000	Ausgabedatum:	09.04.2025
		Einheit:			
		Datum		Name	
		Bearb.	04.04.2025	Rapoport	
		Gepr.	07.04.2025	Frey	
		Dokumentenart:			
		Status:	Auslegung		
Zust.	Änderung	Datum	Name		

Behördenvermerke:



Gemarkung Berngau

Landkreis Neumarkt i.d. OPf.

Gemeinde Berngau

Gemarkung Woffenbach