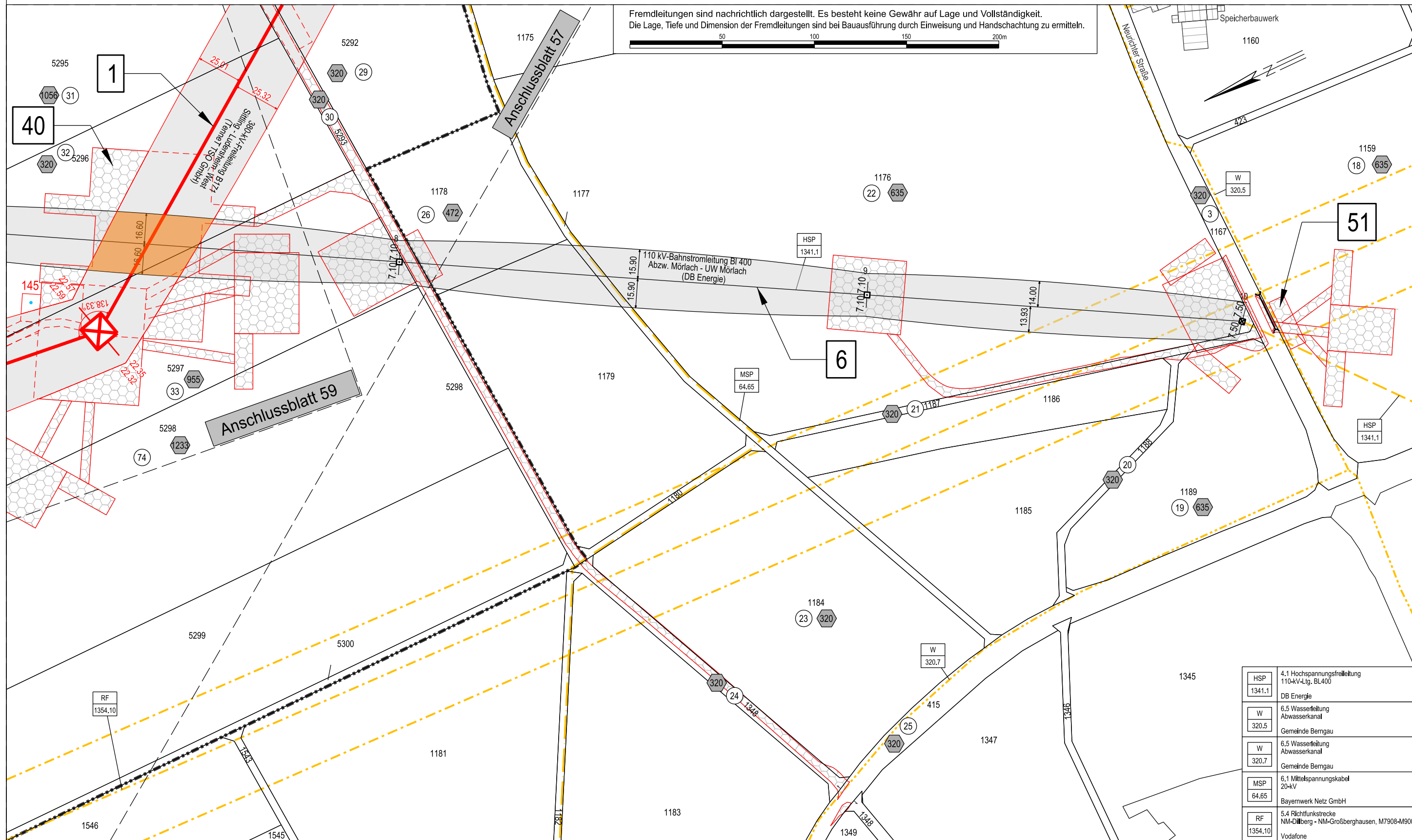


B171 145
WA120 - 39.00



Landkreis Neumarkt i.d. OPf.
Gemeinde Berggau

Gemarkung Berngau

Gemarkung Röckersbühl

Raitersaich - Ludersheim - Sittling - Altheim 380-kV-Ersatzneubauprojekt

LH-08-B171

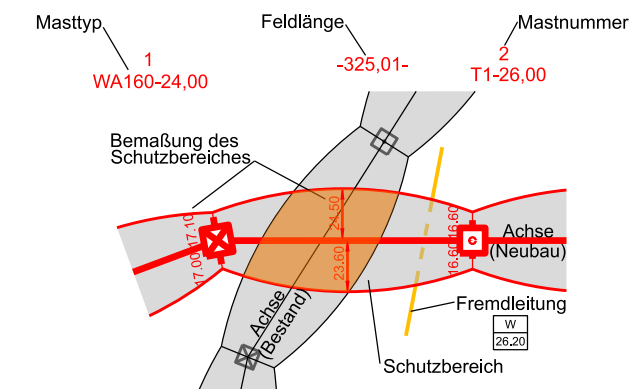
Lage-/Rechtserwerbsplan

Mast Nr. 145 bis Mast Nr. 146, Zuwegung (B171)

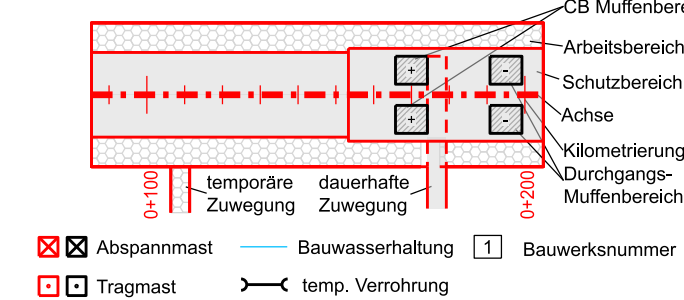
Mast Nr. 8 - Mast Nr. 10 (BL400)

Ltg.-Abschnitt B-Nord Sittling - Ludersheim_West

Legende Freileitung:



Legende Erdkabel:



Geobasisdaten: Bayerische Vermessungsverwaltung (Stand: 2022)

Planfeststellungsunterlage

Aufgestellt
Bayreuth, 27.11.2024

i.V. gez.: Julia Gotzler

	Firma
--	-------



Maßstab:	1:2000
Einheit:	Meter

Ausgabedatum:	09.04.2025
---------------	------------

	Datum	Name
Bearb.	04.04.2025	Rapoport
Gepr.	07.04.2025	Frey
Dokumentenart:		

Status:	Auslegung
---------	-----------



Zust.	Änderung	Datum	Name
-------	----------	-------	------