138
T1 - 41.00

- 396.08 -

139
T1 - 38.00

- 428.10 -

140
WA140 - 33.00

- 414.82 -

141
T1 - 35.00

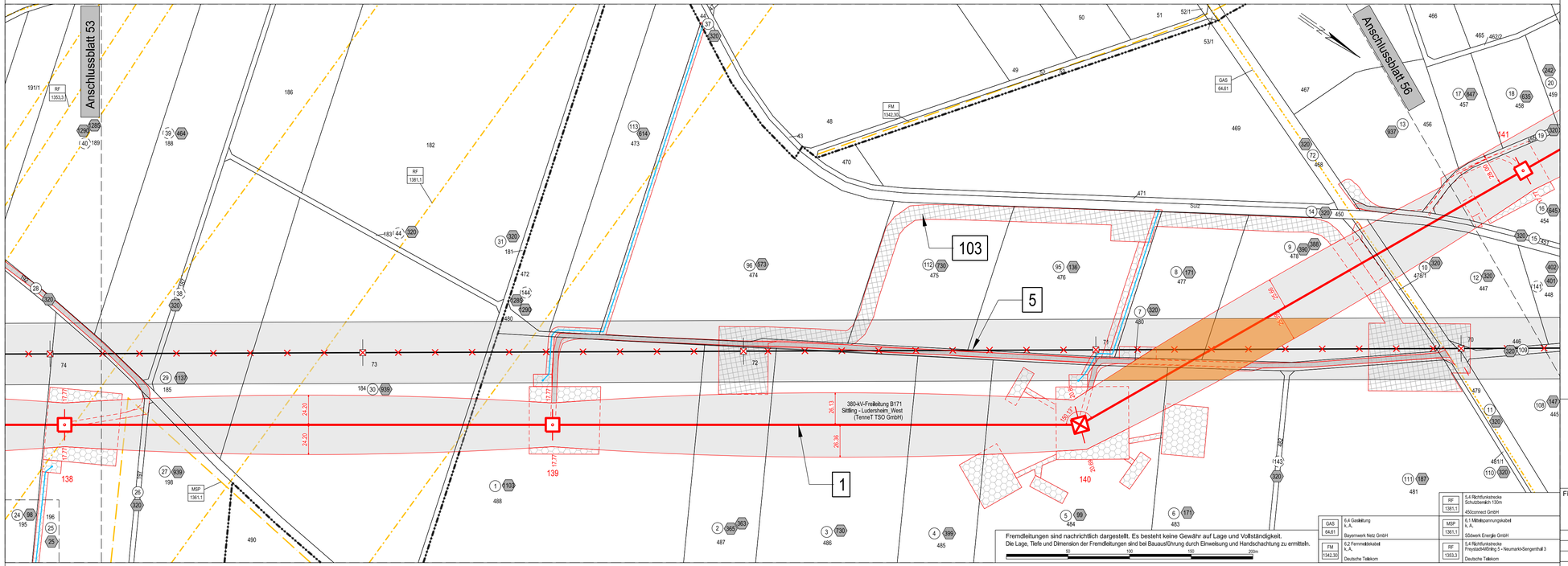

Gemarkung Mittelricht

Landkreis Neumarkt i.d. OPf.

Gemeinde Berngau

Gemarkung Berngau

Raitersaich - Ludersheim - Sittling - Altheim
380-kV-Ersatzneubauprojekt
LH-08-B171

Lage-/Rechtserwerbsplan

Mast Nr. 138 bis Mast Nr. 141 (B171)

Ltg.-Abschnitt B-Nord Sittling - Ludersheim_West

Legende Freileitung:

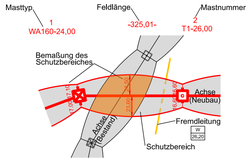

Legende Erdkabel:

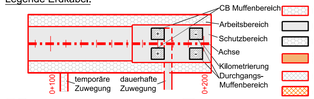

Abspannmast
Tragmast
Bauwasserhaltung
temp. Verrohrung
1 Bauwerksnummer

Grenzen

- Regierungsbezirk
- Kreis
- Stadt/Gem.
- Gemarkung
- Flurstück
- Flurbereinigung

Fremdleitungen

- Kabel
- Freileitung
- Rohrleitung
- Richtfunk

Rechtserwerb:

- dauerhafte Flächeninanspruchnahme durch "dingliche Sicherung"
- bauzeitliche Flächeninanspruchnahme durch Neubau
- bestehende "dingliche Sicherung"
- bauzeitliche Flächeninanspruchnahme durch Rückbau
- bestehende "dingliche Sicherung" /dauerhafte Flächeninanspruchnahme durch Neubau
- bauzeitliche Flächeninanspruchnahme durch Provisorium
- dauerhafter Erwerb Kabelübergangsanlage
- 5 Grundstücksordnungsnummer Neubau/Rückbau
- 19 Eigentümerschlüsselnummer
- 37 Flurstücksnummer

Geobasisdaten: Bayerische Vermessungsverwaltung (Stand: 2022)

Planfeststellungsunterlage

Aufgestellt
Bayreuth, 27.11.2024

i.V. gez.: Julia Gotzler — i.V. gez.: Andreas Junginger

Behördenvermerke:

Firma: SWECO

Maßstab:	Ausgabedatum:
1:2000	09.04.2025
Einheit: Meter	

	Datum	Name
Bearb.	04.04.2025	Rapoport
Gepr.	07.04.2025	Frey
Dokumentenart:		
Status: Auslegung		

TENNET

Zust.	Änderung	Datum	Name