

Raitersaich - Ludersheim - Sittling - Altheim

380-kV-Ersatzneubauprojekt

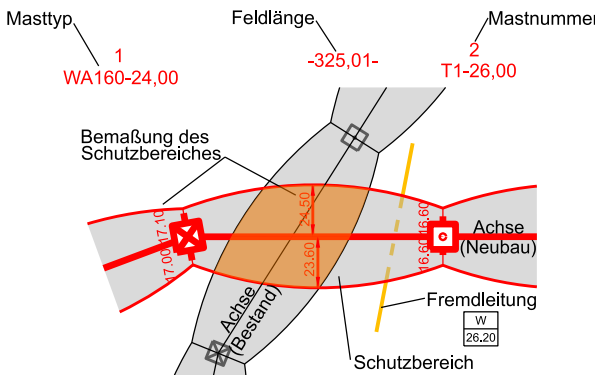
LH-08-B171

Lage-/Rechtserwerbsplan

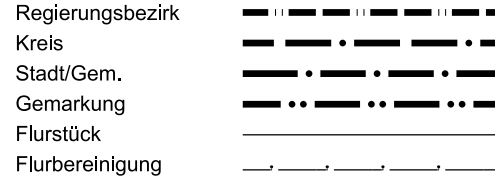
Mast Nr. 134 bis Mast Nr. 138 (B171)

Ltg.-Abschnitt B-Nord Sittling - Ludersheim_West

Legende Freileitung:



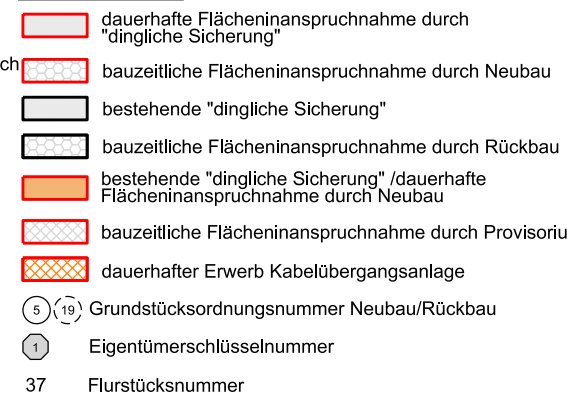
Grenzen



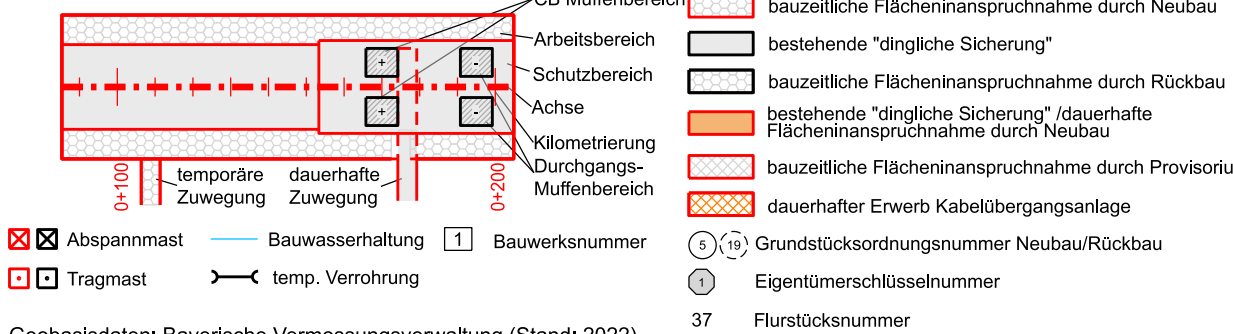
Fremdleitungen



Rechtserwerb:



Legende Erdkabel:



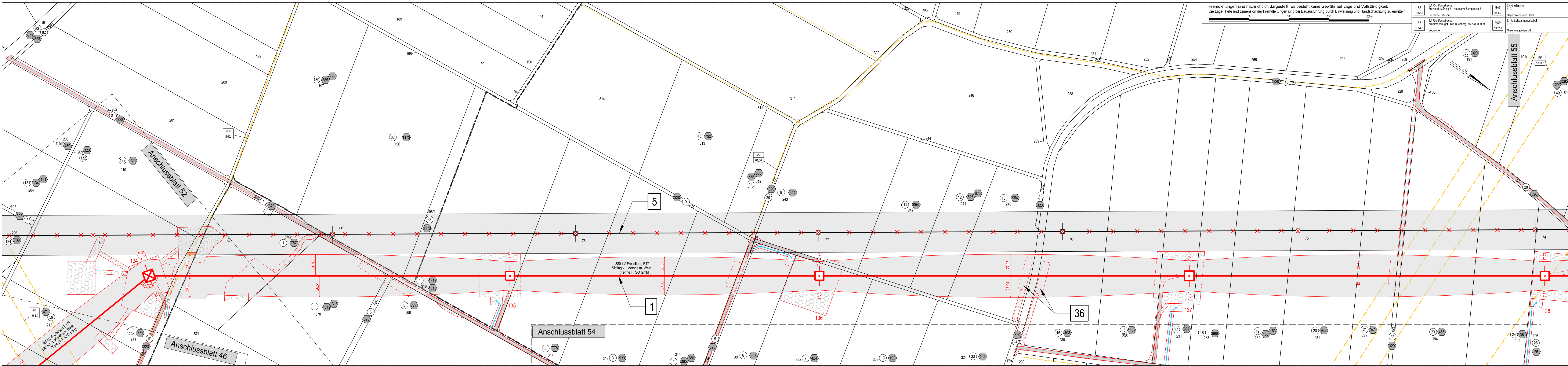
Geobasisdaten: Bayerische Vermessungsverwaltung (Stand: 2022)

Planfeststellungsunterlage

Aufgestellt
Bayreuth, 27.11.2024

i.V. gez.: Julia Gotzler i.V. gez.: Andreas Junginger

Firma	Maßstab:	Ausgabedatum:
SWECO	1:2000	09.04.2025
	Einheit:	
	Meter	
	Datum	Name
	Bearb. 04.04.2025	Rapport
	Gepr. 07.04.2025	Frey
	Dokumententart:	
	Status: Auslegung	
Zust.	Änderung	Datum Name



Gemarkung Forst Landkreis Neumarkt i.d. OPf. Gemeinde Sengenthal Gemarkung Reichertshofen Gemeinde Berggau Gemarkung Mittelricht