

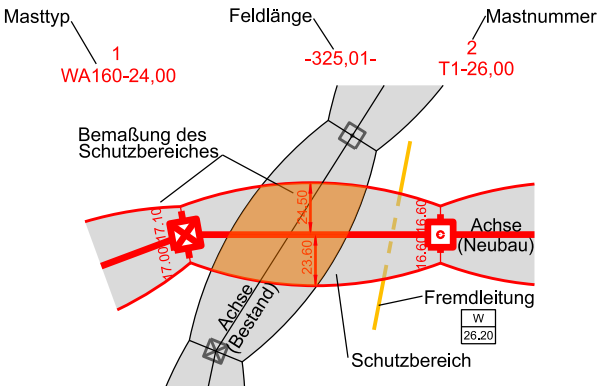
Raitersaich - Ludersheim - Sittling - Altheim  
380-kV-Ersatzneubauprojekt  
LH-08-B171

# Lage-/Rechtserwerbsplan

Mast Nr. 124 bis Mast Nr. 125 (B171)

Ltg.-Abschnitt B-Nord Sittling - Ludersheim\_West

## Legende Freileitung:



## Grenzen

Regierungsbezirk	-----
Kreis	-----
Stadt/Gem.	-----
Gemarkung	-----
Flurstück	-----
Flurbereinigung	-----

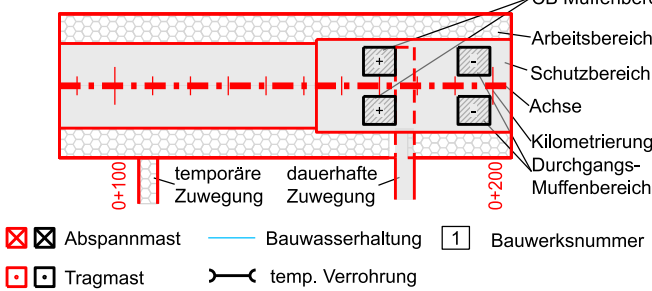
## Fremdleitungen

Kabel	-----
Freileitung	-----
Rohrleitung	-----
Richtfunk	-----

## Rechtserwerb:

	dauerhafte Flächeninanspruchnahme durch "dingliche Sicherung"		bestehende "dingliche Sicherung"
	bauteilweise Flächeninanspruchnahme durch Neubau		bauteilweise Flächeninanspruchnahme durch Rückbau
	bestehende "dingliche Sicherung" /dauerhafte Flächeninanspruchnahme durch Neubau		bauteilweise Flächeninanspruchnahme durch Provisorium
	dauerhafter Erwerb Kabelübergangsanlage		Grundstücksordnungsnummer Neubau/Rückbau
	Eigentümerschlüsselnummer		Flurstücksnummer

## Legende Erdkabel:



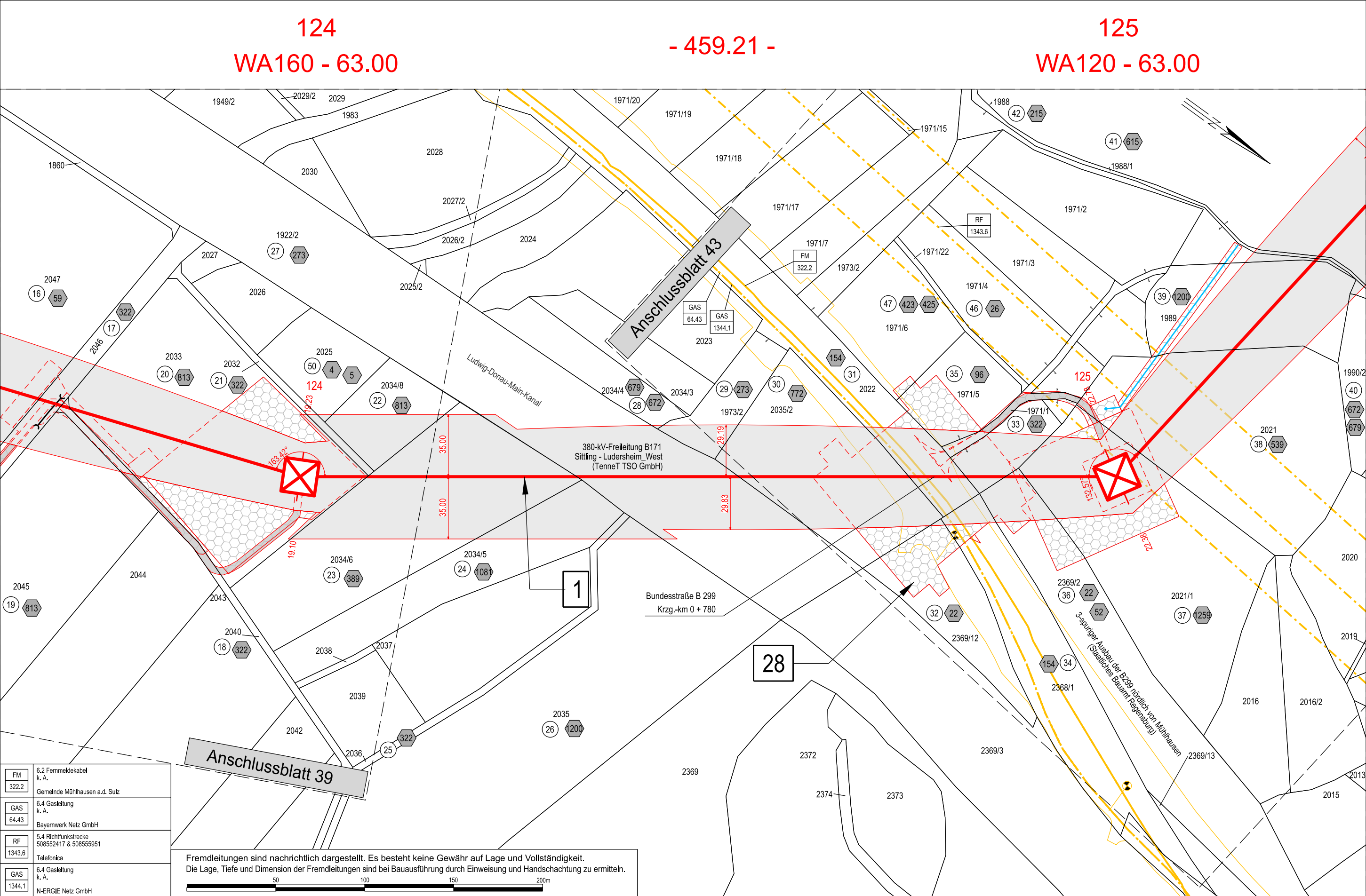
Geobasisdaten: Bayerische Vermessungsverwaltung (Stand: 2022)

## Planfeststellungsunterlage

Aufgestellt  
Bayreuth, 27.11.2024

i.V. gez.: Julia Gotzler i.V. gez.: Andreas Junginger

Firma	SWECO	Maßstab:	Ausgabedatum:
		1:2000	
		Einheit:	09.04.2025
		Meter	
		Datum	Name
		Bearb.	04.04.2025 Rapoport
		Gepr.	07.04.2025 Frey
		Dokumentenart:	
		Status:	Auslegung
		Tennet	
Zust.	Änderung	Datum	Name



Landkreis Neumarkt i.d. OPf.

Gemeinde Mühlhausen

Gemarkung Döllwang