

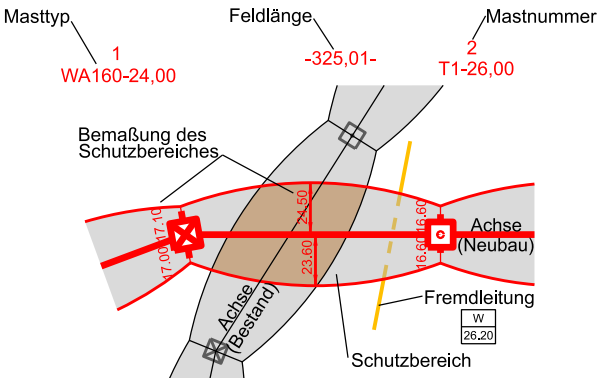
Raitersaich - Ludersheim - Sittling - Altheim
380-kV-Ersatzneubauprojekt
LH-08-B171

Lage-/Rechtserwerbsplan

Mast Nr. 106 bis Mast Nr. 108, Zuwegung B (B171)

Ltg.-Abschnitt B-Nord Sittling - Ludersheim_West

Legende Freileitung:



Grenzen

Regierungsbezirk	-----
Kreis	-----
Stadt/Gem.	-----
Gemarkung	-----
Flurstück	-----
Flurbereinigung	-----

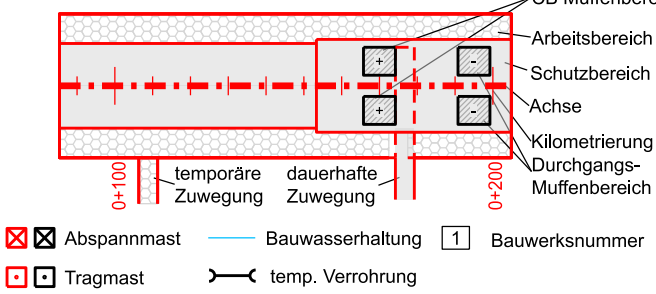
Fremdleitungen

Kabel	-----
Freileitung	-----
Rohrleitung	-----
Richtfunk	-----

Rechtserwerb:

	dauerhafte Flächeninanspruchnahme durch "dingliche Sicherung"
	bauzeitliche Flächeninanspruchnahme durch Neubau
	bestehende "dingliche Sicherung"
	bauzeitliche Flächeninanspruchnahme durch Rückbau
	bestehende "dingliche Sicherung" /dauerhafte Flächeninanspruchnahme durch Neubau
	bauzeitliche Flächeninanspruchnahme durch Provisorium
	dauerhafter Erwerb Kabelübergangsanlage
	Grundstücksordnungsnummer Neubau/Rückbau
	Eigentümerschlüsselnummer
37	Flurstücksnummer

Legende Erdkabel:



	Abspannmast		Bauwasserhaltung		Bauwerksnummer
	Tragmast		temp. Verrohrung		

Geobasisdaten: Bayerische Vermessungsverwaltung (Stand: 2022)

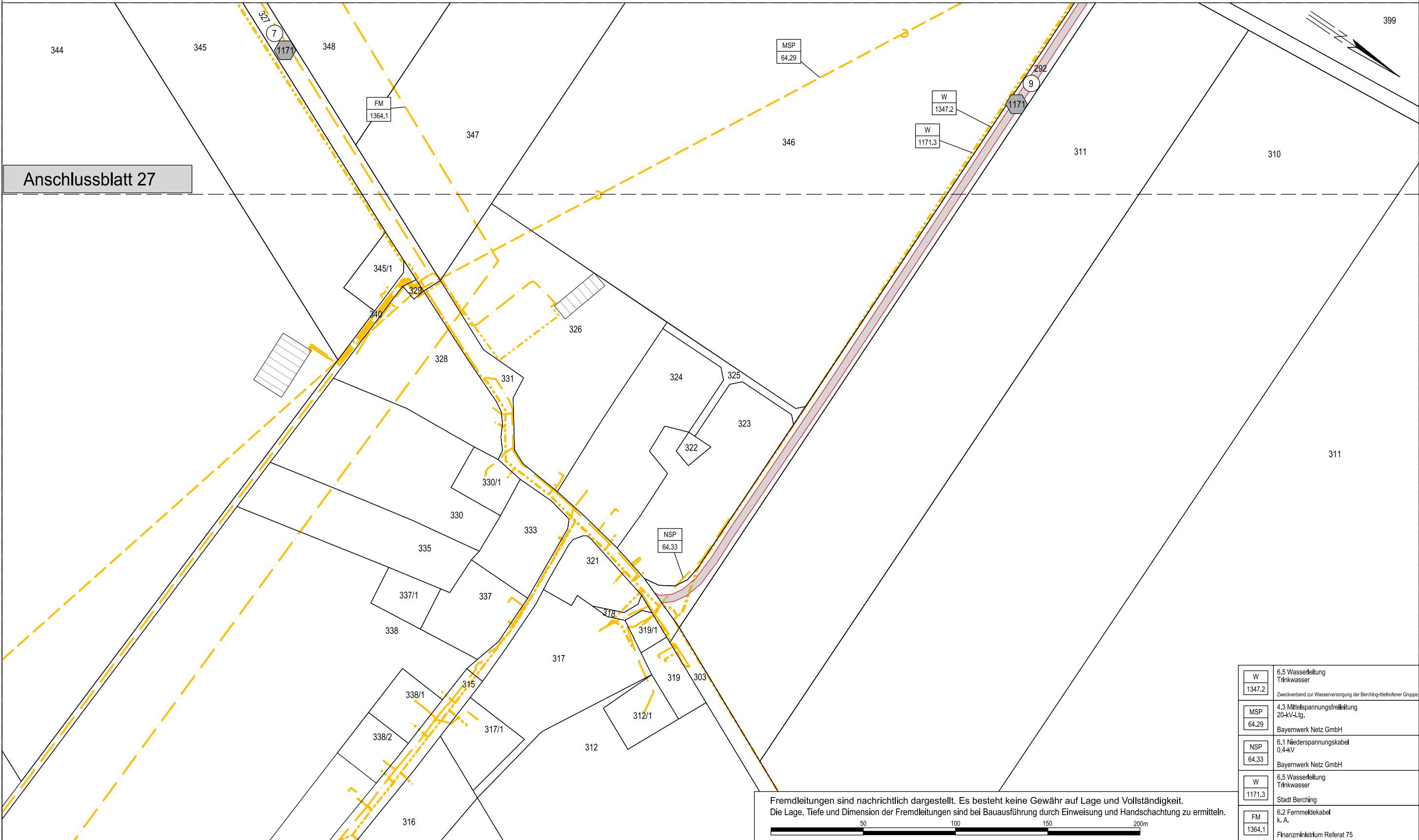
Planfeststellungsunterlage

Aufgestellt
Bayreuth, 27.11.2024


i.V. gez.: Julia Gotzler i.V. gez.: Andreas Junginger

Firma	SWECO	Maßstab:	Ausgabedatum:
		1:2000	
		Einheit:	09.04.2025
		Meter	
		Datum	Name
		Bearb.	04.04.2025 Rapoport
		Gepr.	07.04.2025 Frey
		Dokumentenart:	
		Status:	Auslegung
Zust.	Änderung	Datum	Name

Behördenvermerke:



Fremdleitungen sind nachrichtlich dargestellt. Es besteht keine Gewähr auf Lage und Vollständigkeit.
Die Lage, Tiefe und Dimension der Fremdleitungen sind bei Bauausführung durch Einweisung und Handschachtung zu ermitteln.



Landkreis Neumarkt i.d. OPf.

Stadt Berching

Gemarkung Altmannsberg