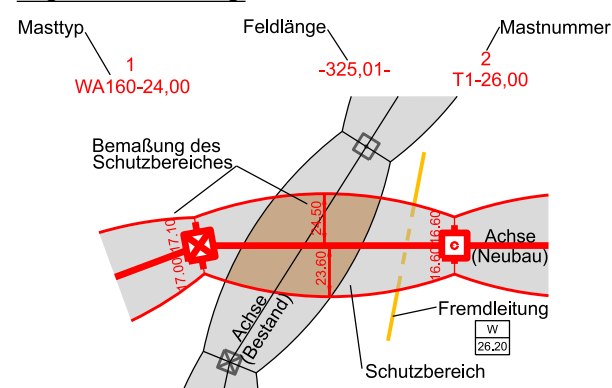


Mast Nr. 98, Provisorium (B171)

Mast Nr. 65 (O25/BL404)

Ltg.-Abschnitt B-Nord Sittling - Ludersheim West

Legende Freileitung:



Grenzen

Regierungsbezirk ————

Kreis ————

Stadt/Gem. ————

Gemarkung ————










Flurstück ————

Flurbereinigung ————

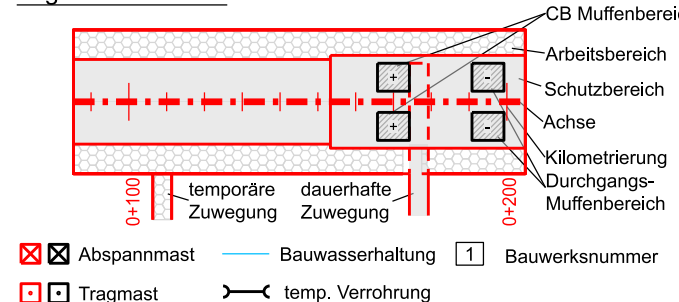
Fremdleitungen

Kabel	Freileitung	Rohrleitung	Richtfunk
			
			
			
			

Rechtserwerb:

- | | |
|----------------------------------------------------------------------------------------|----------------------------------------------------------------------------------|
|  | dauerhafte Flächeninanspruchnahme durch "dingliche Sicherung" |
| ch  | bauzeitliche Flächeninanspruchnahme durch Neubau |
|  | bestehende "dingliche Sicherung" |
|  | bauzeitliche Flächeninanspruchnahme durch Rückbau |
|  | bestehende "dingliche Sicherung" /dauerhafte Flächeninanspruchnahme durch Neubau |
|  | bauzeitliche Flächeninanspruchnahme durch Provisorium |
|  | dauerhafter Erwerb Kabelübergangsanlage |
|  | Grundstücksordnungsnummer Neubau/Rückbau |
|  | Eigentümerschlüsselnummer |
| 37 | Flurstücksnummer |

Legende Erdkabel:



Geobasisdaten: Bayerische Vermessungsverwaltung (Stand: 2022)

Planfeststellungsunterlage

Aufgestellt
Bayreuth, 27.11.2024

i.V. gez.: Julia Gotzler i.V. gez.: Andreas Junginger



Behördenvermerke:

Landkreis Neumarkt i.d. OPf.
Stadt Berching
Gemarkung Raitenbuch

Gemarkung Wallnsdorf

Gemarkung Oening

MSP 1294.10	6.1 Mittelspannungskabel k. A.	WEA 1294.1	7.1 Windenergieanlage WEA 5
	Windpower GmbH		Windpower GmbH
MSP 1294.9	6.1 Mittelspannungskabel k. A.	W 1171.2	6.5 Wasserleitung Trinkwasser
	Windpower GmbH		Stadt Berching
MSP 1294.6	6.1 Mittelspannungskabel k. A.	W 1347.1	6.5 Wasserleitung Trinkwasser
	Windpower GmbH		Zweckverband zur Wasserversorgung der Berching-Ittshöfer Gruppen
MSP 1294.5	6.1 Mittelspannungskabel k. A.	HSP 64.28	4.4 Hochspannungsfreileitung Abzweig UW Öhring
	Windpower GmbH		Bayernwerk Netz GmbH
HSP 64.145	4.4 Hochspannungsfreileitung 110kV-Ltg. 025	MSP 1294.4	6.1 Mittelspannungskabel k. A.
	Bayernwerk Netz GmbH		Windpower GmbH
PV 1294.13	7.2 PV-Anlage k. A.	MSP 1294.11	6.1 Mittelspannungskabel k. A.
	Windpower GmbH		Windpower GmbH
FM 1350.13	6.2 Fernmeldekabel LWL Kabel	MSP 1294.12	6.1 Mittelspannungskabel k. A.
	Inetio Informationstechnologie und Telekommunikation GmbH		Windpower GmbH
		RF 1350.15	5.4 Richtfunkstrecke k. A.
			Inetio Informationstechnologie und Telekommunikation GmbH

Firma <div style="text-align: center;">  </div>				Maßstab: 1:2000		Ausgabedatum 09.04.2025
				Einheit: Meter		
					Datum	Name
				Bearb.	04.04.2025	Rapoport
				Gepr.	07.04.2025	Frey
				Dokumentenart:		
				Status: Auslegung		
						
Zust.	Änderung	Datum	Name			