

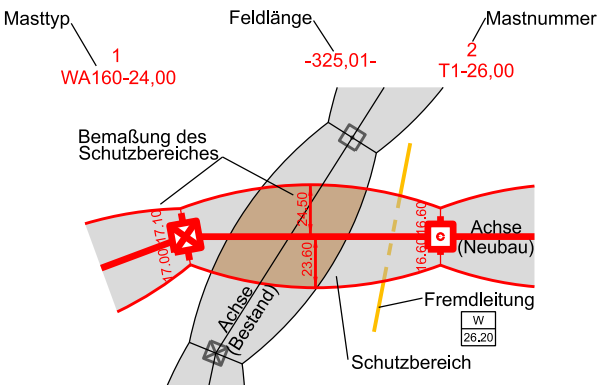
Raitersaich - Ludersheim - Sittling - Altheim
380-kV-Ersatzneubauprojekt
LH-08-B171

Lage-/Rechtserwerbsplan

Mast Nr. 96 bis Mast Nr. 98, Zuwegung (B171)

Ltg.-Abschnitt B-Nord Sittling - Ludersheim_West

Legende Freileitung:



Grenzen

Regierungsbezirk	-----
Kreis	-----
Stadt/Gem.	-----
Gemarkung	-----
Flurstück	-----
Flurbereinigung	-----

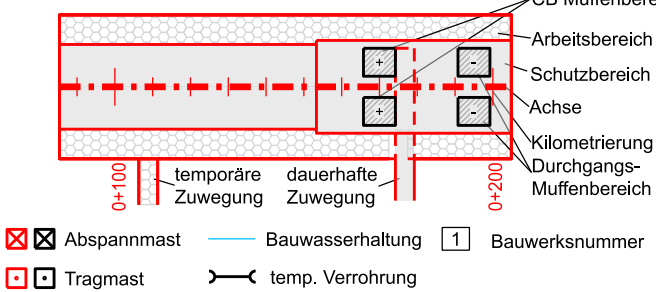
Fremdleitungen

Kabel	-----
Freileitung	-----
Rohrleitung	-----
Richtfunk	-----

Rechtserwerb:

	dauerhafte Flächeninanspruchnahme durch "dingliche Sicherung"
	bauzeitliche Flächeninanspruchnahme durch Neubau
	bestehende "dingliche Sicherung"
	bauzeitliche Flächeninanspruchnahme durch Rückbau
	bestehende "dingliche Sicherung" /dauerhafte Flächeninanspruchnahme durch Neubau
	bauzeitliche Flächeninanspruchnahme durch Provisorium
	dauerhafter Erwerb Kabelübergangsanlage
	Grundstücksordnungsnummer Neubau/Rückbau
	Eigentümerschlüsselnummer
37	Flurstücksnummer

Legende Erdkabel:

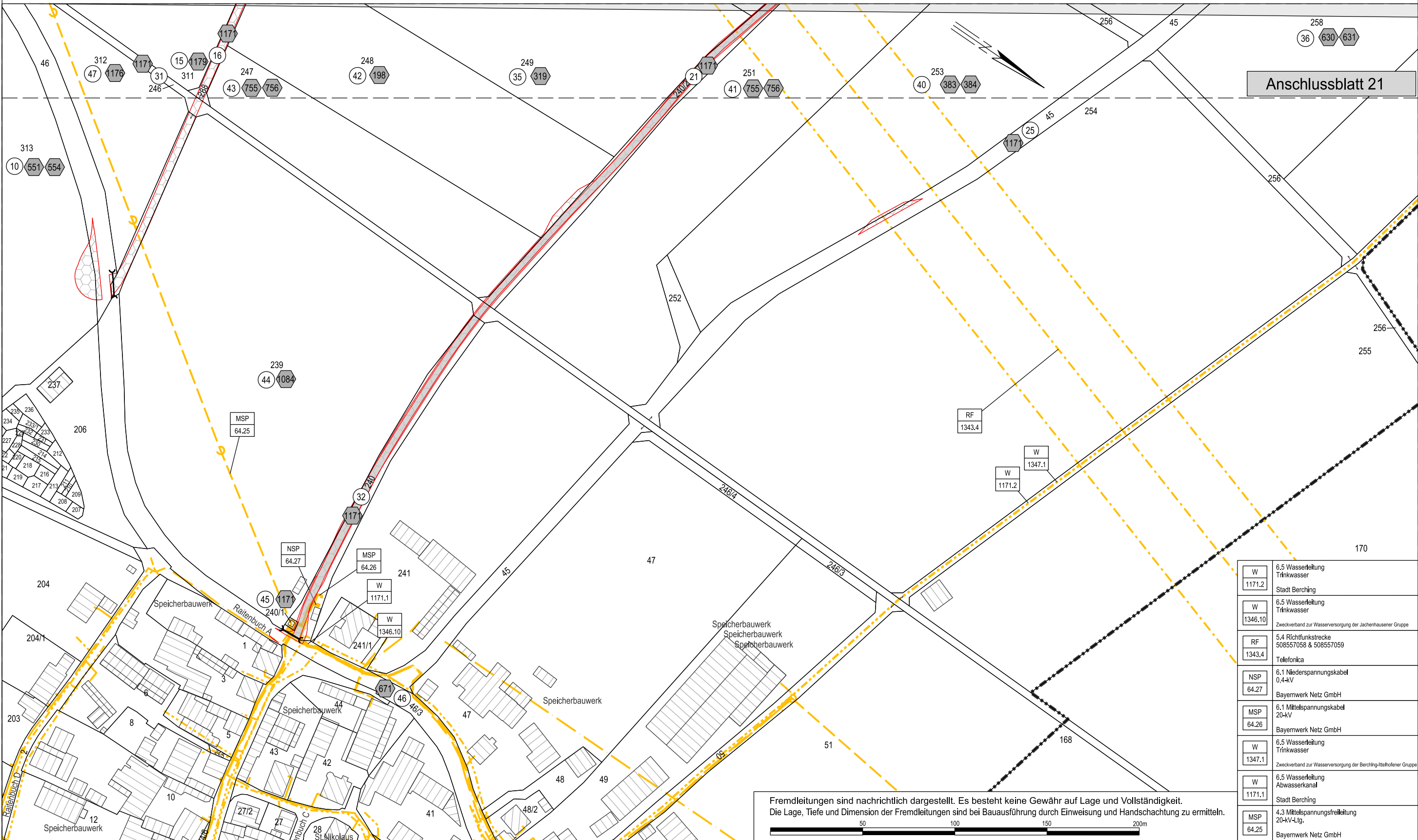


Geobasisdaten: Bayerische Vermessungsverwaltung (Stand: 2022)

Planfeststellungsunterlage

Aufgestellt
Bayreuth, 27.11.2024
i.V. gez.: Julia Gotzler i.V. gez.: Andreas Junginger

Firma SWECO	Maßstab: 1:2000	Ausgabedatum: 09.04.2025
	Einheit: Meter	
	Datum	Name
	Bearb. 04.04.2025	Rapoport
	Gepr. 07.04.2025	Frey
	Dokumentenart:	
	Status: Auslegung	
Zust.	Änderung	Datum Name



Landkreis Neumarkt i.d. OPf.

Stadt Berching

Gemarkung Oening

Gemarkung Raitenbuch