

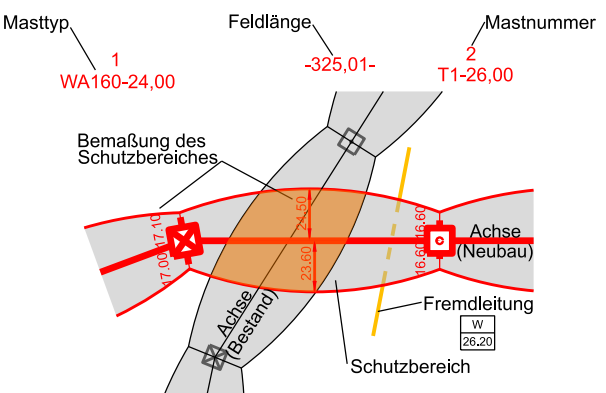
Raitersaich - Ludersheim - Sittling - Altheim  
380-kV-Ersatzneubauprojekt

LH-08-B171  
Lage-/Rechtserwerbsplan

Mast Nr. 85 bis Mast Nr. 89, Zuwegung (B171)

Ltg.-Abschnitt B-Nord Sittling - Ludersheim\_West

Legende Freileitung:



Grenzen

Regierungsbezirk	-----
Kreis	-----
Stadt/Gem.	-----
Gemarkung	-----
Flurstück	-----
Flurbereinigung	-----

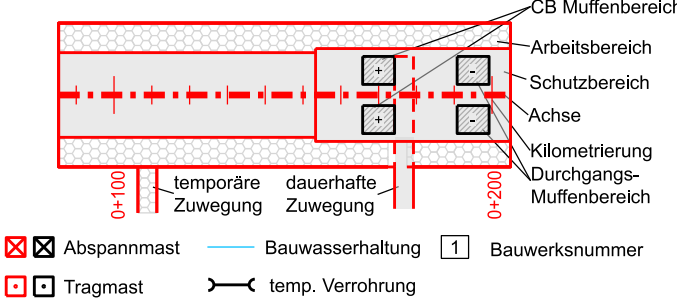
Fremdleitungen

Kabel	-----
Freileitung	-----
Rohrleitung	-----
Richtfunk	-----

Rechtserwerb:

	dauerhafte Flächeninanspruchnahme durch "dingliche Sicherung"
	bauzeitliche Flächeninanspruchnahme durch Neubau
	bestehende "dingliche Sicherung"
	bauzeitliche Flächeninanspruchnahme durch Rückbau
	bestehende "dingliche Sicherung" /dauerhafte Flächeninanspruchnahme durch Neubau
	bauzeitliche Flächeninanspruchnahme durch Provisorium
	dauerhafter Erwerb Kabelübergangsanlage
	Grundstücksordnungsnummer Neubau/Rückbau
	Eigentümerschlüsselnummer
	Flurstücksnummer

Legende Erdkabel:



	Abspannmast
	Tragmast
	Bauwasserhaltung
	temp. Verrohrung
	Bauwerksnummer

Geobasisdaten: Bayerische Vermessungsverwaltung (Stand: 2022)

Planfeststellungsunterlage

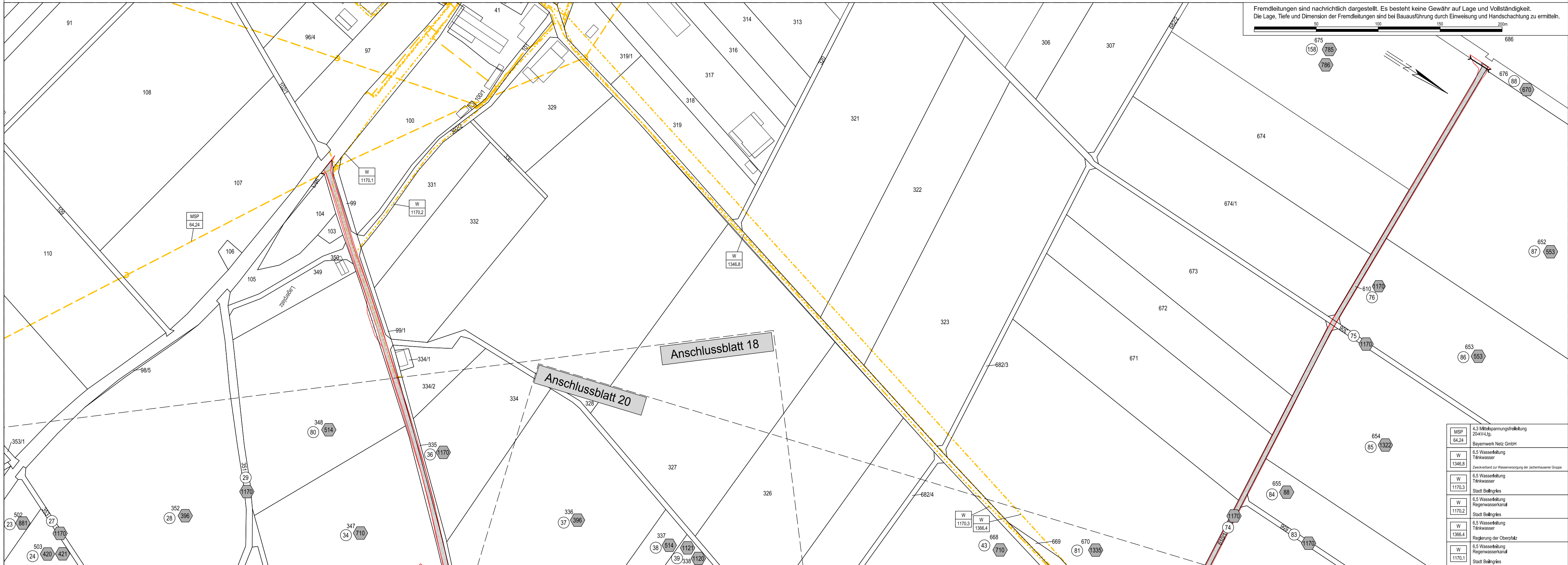
Aufgestellt  
Bayreuth, 27.11.2024

i.V. gez.: Julia Gotzler

i.V. gez.: Andreas Junginger

Firma	Maßstab:	Ausgabedatum:
sweco	1:2000	09.04.2025
	Einheit:	
	Meter	
	Datum	Name
	Bearb. 04.04.2025	Rapoport
	Gepr. 07.04.2025	Frey
	Dokumentenart:	
	Status: Auslegung	
	Tennet	
Zust.	Änderung	Datum
		Name

Behördenvermerke:



Fremdleitungen sind nachrichtlich dargestellt. Es besteht keine Gewähr auf Lage und Vollständigkeit. Die Lage, Tiefe und Dimension der Fremdleitungen sind bei Bauausführung durch Einweisung und Handschachtung zu ermitteln.

Landkreis Eichstätt

Stadt Beilngries

Gemarkung Kevenhüll