

Raitersaich - Ludersheim - Sittling - Altheim

380-kV-Ersatzneubauprojekt

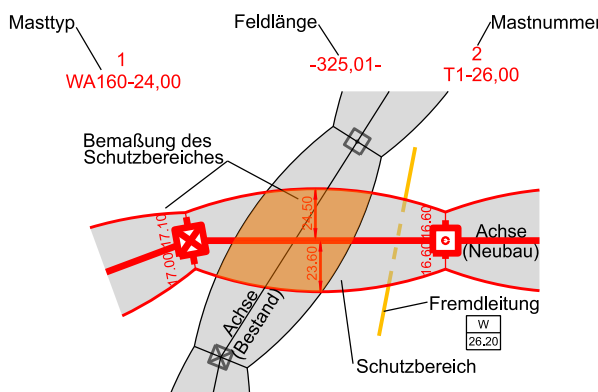
LH-08-B171

# Lage-/Rechtserwerbsplan

Mast Nr. 69 bis Mast Nr. 71, Zuwegung (B171)

Ltg.-Abschnitt B-Nord Sittling - Ludersheim\_West

## Legende Freileitung:



## Grenzen

Regierungsbezirk	-----
Kreis	-----
Stadt/Gem.	-----
Gemarkung	-----
Flurstück	-----
Flurbereinigung	-----

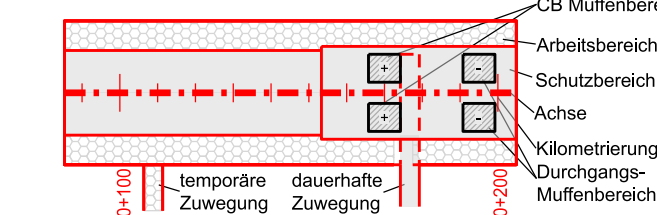
## Fremdleitungen

Kabel	-----
Freileitung	-----
Rohrleitung	-----
Richtfunk	-----

## Rechtserwerb:

	dauerhafte Flächeninanspruchnahme durch "dingliche Sicherung"
	bauzeitliche Flächeninanspruchnahme durch Neubau
	bestehende "dingliche Sicherung"
	bauzeitliche Flächeninanspruchnahme durch Rückbau
	bestehende "dingliche Sicherung" /dauerhafte Flächeninanspruchnahme durch Neubau
	bauzeitliche Flächeninanspruchnahme durch Provisorium
	dauerhafter Erwerb Kabelübergangsanlage
	Abspannmast
	Tragmast
	Bauwasserhaltung
	temp. Verrohrung
	Bauwerksnummer
	Grundstücksordnungsnummer Neubau/Rückbau
	Eigentümerschlüsselnummer
	Flurstücksnummer

## Legende Erdkabel:



	Abspannmast
	Tragmast
	Bauwasserhaltung
	temp. Verrohrung
	Bauwerksnummer

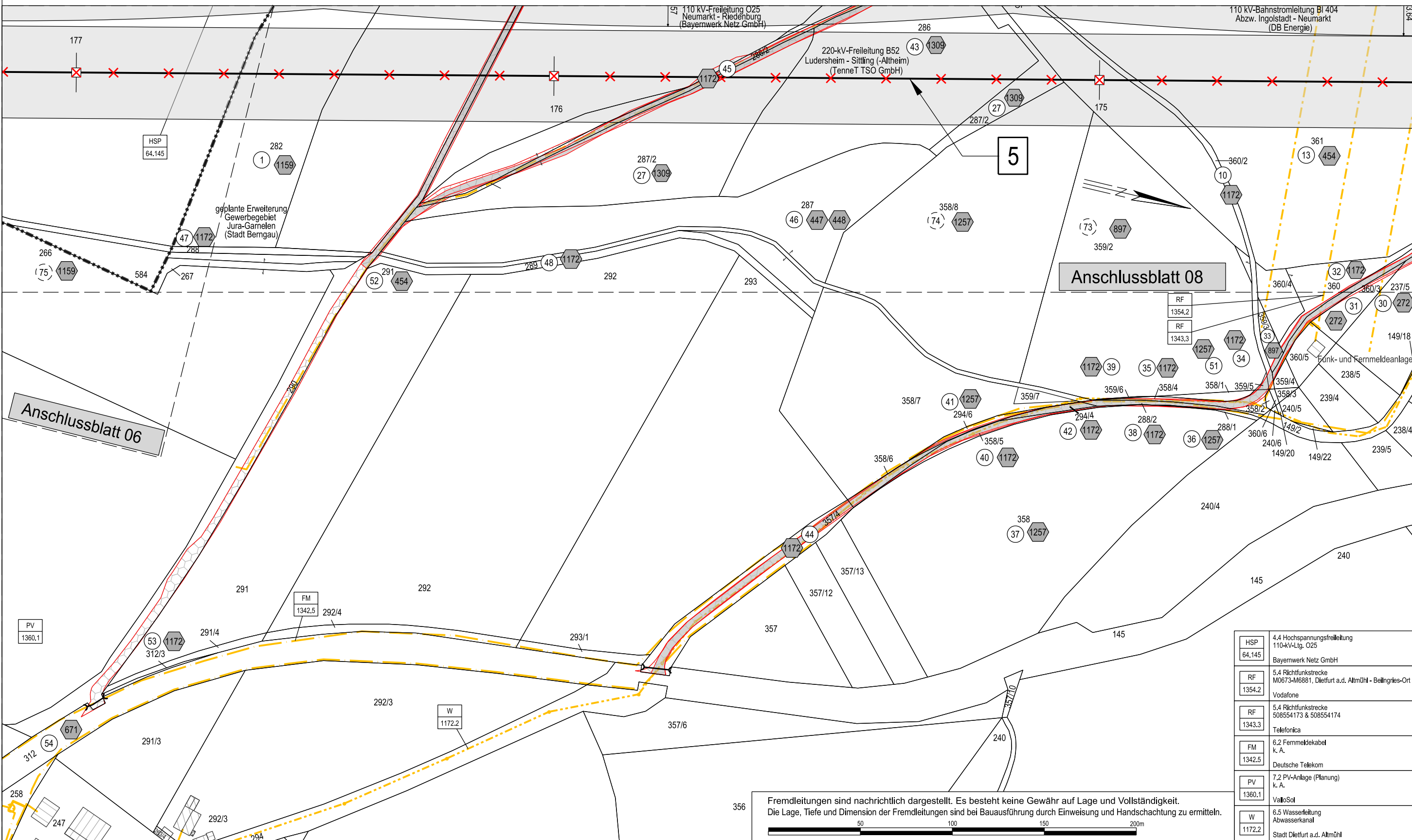
Geobasisdaten: Bayerische Vermessungsverwaltung (Stand: 2022)

## Planfeststellungsunterlage

Aufgestellt  
Bayreuth, 27.11.2024

i.V. gez.: Julia Gotzler i.V. gez.: Andreas Junginger

Firma	Maßstab: 1:2000	Ausgabedatum:
	Einheit: Meter	09.04.2025
	Datum	Name
	Bearb. 04.04.2025	Rapoport
	Gepr. 07.04.2025	Frey
	Dokumentenart:	
	Status: Auslegung	
Zust.	Änderung	Datum
	Name	



Fremdleitungen sind nachrichtlich dargestellt. Es besteht keine Gewähr auf Lage und Vollständigkeit. Die Lage, Tiefe und Dimension der Fremdleitungen sind bei Bauausführung durch Einweisung und Handschachtung zu ermitteln.

50 100 150 200m

Gemarkung Arnsdorf

Landkreis Neumarkt i.d. OPf.

Stadt Dietfurt a.d. Altmühl

Gemarkung Griesstetten