

Raitersaich - Ludersheim - Sittling - Altheim

380-kV-Ersatzneubauprojekt

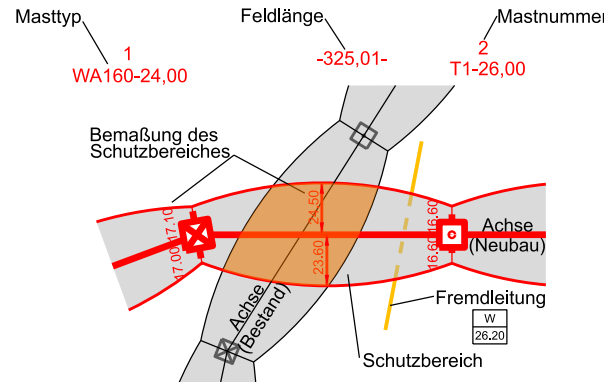
LH-08-B171

# Lage-/Rechtserwerbsplan

Mast Nr. 64 bis Mast Nr. 68 (B171)

Ltg.-Abschnitt B-Nord Sittling - Ludersheim\_West

Legende Freileitung:



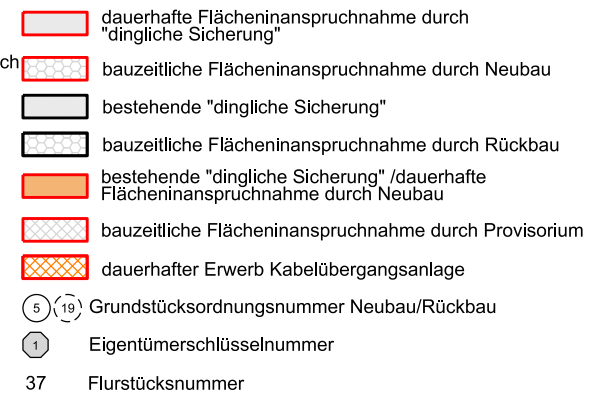
Grenzen



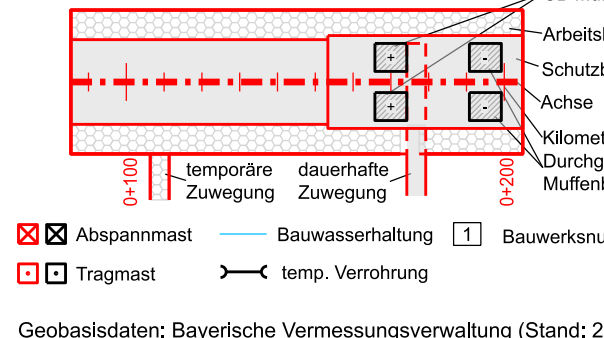
Fremdleitungen



Rechtserwerb:



Legende Erdkabel:



Geobasisdaten: Bayerische Vermessungsverwaltung (Stand: 2022)

## Planfeststellungsunterlage

Aufgestellt  
Bayreuth, 27.11.2024

i.V. gez.: Julia Gotzler i.V. gez.: Andreas Junginger

Firma: SWECO Maßstab: 1:2000 Ausgabedatum: 09.04.2025

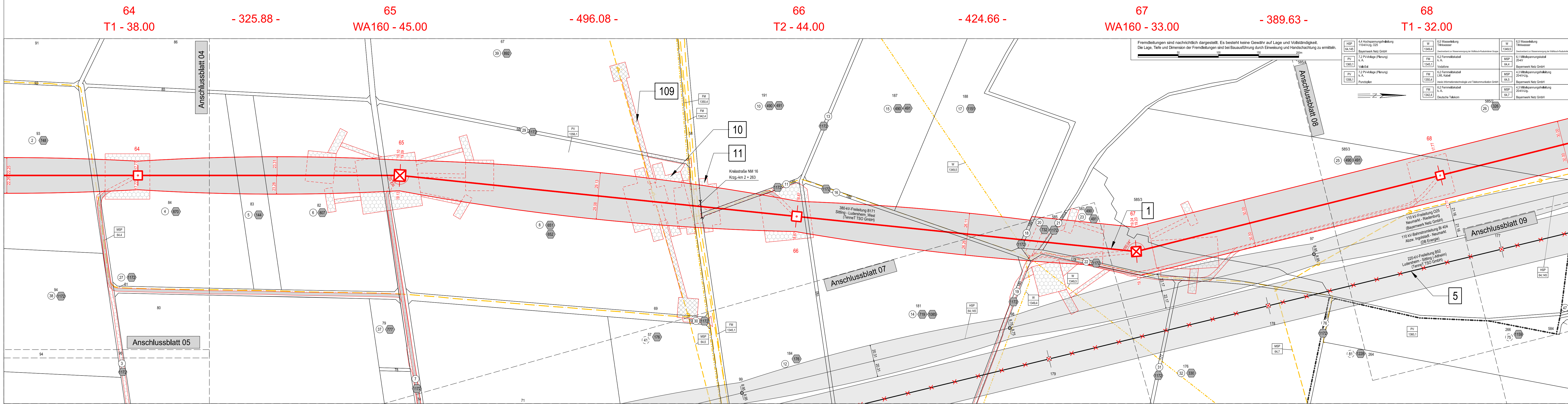
Einheit: Meter Datum: 04.04.2025 Name: Rapoport

Bearb.: 07.04.2025 Gepr.: Frey Dokumentenart:

Status: Auslegung

Zust. Änderung Datum Name

Tennet



Landkreis Neumarkt i.d. OPf.

Stadt Dietfurt a.d. Altmühl

Gemarkung Arnsdorf

Gemarkung Griesstetten