

Juraleitung

**Ltg.-Abschnitt B-Nord Sittling – Ludersheim\_West  
(LH-08-B171)**

**Planfeststellungsunterlage  
Unterlage 3.3**

**Wegenutzungsliste**

Antragsteller:



**TenneT TSO GmbH**

Bernecker Straße 70

95448 Bayreuth

Bearbeitung:





**Sweco GmbH**


Grenzstraße 26


06112 Halle (Saale)


<b>Aufgestellt:</b>	TenneT TSO GmbH i.V. gez.: Julia Gotzler i.V. gez.: Andreas Junginger	Bayreuth, den 27.11.2024
<b>Bearbeitung</b>	Sweco GmbH i.A. gez.: Anne Geyer	
<b>Anlagen zum Dokument</b>		
<b>Änderungs- historie:</b>	<b>Änderung:</b>	<b>Änderungsdatum:</b>


Planfeststellungsunterlage		Wegenutzungsliste Verkehrswege							Unterlage 3.3			
Projekt: Raitersaich – Ludersheim – Sittling – Altheim 380-kV-Ersatzneubauprojekt Ltg.-Abschnitt: B-Nord Sittling – Ludersheim_West (LH-08-B171)												
Aufgestellt: Datum, den 27.11.2024									Datum:	24.06.2025		
TenneT TSO GmbH   I.V gez.: Julia Gotzler   I.V gez.: Andreas Junginger												
*keine Auskunft seitens Gemeinde erhalten, ** Annahme getroffen												
Wege-Nr.	Straßen-/Wegenamen	Stadt-/Gemeindegebiet	Straßenbaulasträger (Nr. entspricht Eigentümerschlüsselnummer)	Straßenkategorie nach jeweiligem Landes- / Bundesgesetz	Verwendungszweck der Straße/des Weges	Bestandsoberfläch der Straße/des Weges	geringste Breite Bestandoberfläche der Straße/des Weges ca.(in m)	Tonnagebeschränkung der Straße/des Weges (in t)	Brücken/ Durchlässe (Klasse)	Tonnagebeschränkung Brücken / Durchlässe (in t)	geringste Durchfahrthöhe z.B. bei Unterführungen oder Alleen ca.(in m)	geringste Durchfahrtsbreite z.B. bei Unterführungen oder Alleen ca.(in m)
W1	Weg in der Wasserbreite	Stadt Dietfurt a.d. Altmühl	Stadt Dietfurt a.d. Altmühl	sonstige öffentliche Straße	Anfahrt zu LH-08-B52 (Mast: 153)	Schotter, unbefestigter Weg	2.6	keine Beschränkung	Durchlass (k.A.*)	k.A.*	/	/
W2	Weg im Rosenäckern	Stadt Dietfurt a.d. Altmühl	Stadt Dietfurt a.d. Altmühl	sonstige öffentliche Straße	Anfahrt zu LH-08-B171 (Mast: 84, Ankerfläche 84)	Asphalt, Schotter	3	keine Beschränkung	/	/	/	/
W3	Weg in Mallerstetten	Stadt Dietfurt a.d. Altmühl	Stadt Dietfurt a.d. Altmühl	Gemeindestraße	Anfahrt zu LH-08-B171 (Mast: 82-84)	Asphalt	4.6	keine Beschränkung	/	/	/	/
W4	Weg in den Wasserlingäckern	Stadt Dietfurt a.d. Altmühl	Stadt Dietfurt a.d. Altmühl	sonstige öffentliche Straße	Anfahrt zu LH-08-B52 (Mast: 156)	Schotter	2.4	keine Beschränkung	/	/	/	/
W5	K NM 11	Stadt Dietfurt a.d. Altmühl	Landkreis Neumarkt i.d.OPf.	Kreisstraße	Anfahrt zu LH-08-B52 (Mast: 154-160)	Asphalt	3.7	keine Beschränkung**	/	/	/	/
W5	K NM 11	Stadt Dietfurt a.d. Altmühl	Landkreis Neumarkt i.d.OPf.	Kreisstraße	Anfahrt zu LH-08-B52 (Mast: 154-160)	Asphalt	3.7	keine Beschränkung**	/	/	/	/
W5	K NM 11	Stadt Dietfurt a.d. Altmühl	Landkreis Neumarkt i.d.OPf.	Kreisstraße	Anfahrt zu LH-08-B52 (Mast: 154-160)	Asphalt	3.7	keine Beschränkung**	/	/	/	/
W6	F 687	Stadt Dietfurt a.d. Altmühl	Stadt Dietfurt a.d. Altmühl	sonstige öffentliche Straße	Anfahrt zu LH-08-B52 (Mast: 158)	unbefestigter Weg	2	keine Beschränkung	/	/	/	/

Planfeststellungsunterlage		Wegenutzungsliste Verkehrswege							Unterlage 3.3			
Projekt: Raitersaich – Ludersheim – Sittling – Altheim 380-kV-Ersatzneubauprojekt Ltg.-Abschnitt: B-Nord Sittling – Ludersheim_West (LH-08-B171)												
Aufgestellt: Datum, den 27.11.2024							Datum:	24.06.2025				
TenneT TSO GmbH i.V gez.: Julia Gotzler i.V gez.: Andreas Junginger												
*keine Auskunft seitens Gemeinde erhalten, ** Annahme getroffen												
Wege-Nr.	Straßen-/Wegenamen	Stadt-/Gemeindegebiet	Straßenbaulasträger (Nr. entspricht Eigentümerschlüsselnummer)	Straßenkategorie nach jeweiligem Landes- / Bundesgesetz	Verwendungszweck der Straße/des Weges	Bestandsoberfläche der Straße/des Weges	geringste Breite Bestandsoberfläche der Straße/des Weges ca.(in m)	Tonnagebeschränkung der Straße/des Weges (in t)	Brücken/ Durchlässe (Klasse)	Tonnagebeschränkung Brücken / Durchlässe (in t)	geringste Durchfahrthöhe z.B. bei Unterführungen oder Alleen ca.(in m)	geringste Durchfahrtsbreite z.B. bei Unterführungen oder Alleen ca.(in m)
W7	F 300	Stadt Dietfurt a.d. Altmühl	Stadt Dietfurt a.d. Altmühl	sonstige öffentliche Straße	Anfahrt zu LH-08-B171 (Mast: 80)	Asphalt	3	6	/	/	/	/
W8	F 687	Stadt Dietfurt a.d. Altmühl	Stadt Dietfurt a.d. Altmühl	sonstige öffentliche Straße	Anfahrt zu LH-08-B52 (Mast: 159)	Schotter	2.6	keine Beschränkung	/	/	/	/
W9	F 649	Stadt Dietfurt a.d. Altmühl	k.A.*	Privatweg	Anfahrt zu LH-08-B52 (Mast: 161)	Asphalt	5.2	keine Beschränkung	/	/	/	/
W10	Heimgartenweg	Stadt Dietfurt a.d. Altmühl	Stadt Dietfurt a.d. Altmühl	sonstige öffentliche Straße	Anfahrt zu LH-08-B171 (Mast: 75)	Asphalt	3.4	keine Beschränkung	/	/	/	/
W10	Heimgartenweg	Stadt Dietfurt a.d. Altmühl	Stadt Dietfurt a.d. Altmühl	sonstige öffentliche Straße	Anfahrt zu LH-08-B171 (Mast: 75)	Asphalt	3.4	keine Beschränkung	/	/	/	/
W10	Heimgartenweg	Stadt Dietfurt a.d. Altmühl	Stadt Dietfurt a.d. Altmühl	sonstige öffentliche Straße	Anfahrt zu LH-08-B171 (Mast: 75)	Asphalt	3.4	keine Beschränkung	/	/	/	/
W11	K NM 15	Stadt Dietfurt a.d. Altmühl	Landkreis Neumarkt i.d.OPf.	Kreisstraße	Anfahrt zu LH-08-B52 (Mast: 165)	Asphalt	4	keine Beschränkung**	/	/	/	/
W12	F 667	Stadt Dietfurt a.d. Altmühl	Stadt Dietfurt a.d. Altmühl	sonstige öffentliche Straße	Anfahrt zu LH-08-B171 (Mast: 76)	Schotter	2.4	keine Beschränkung	/	/	/	/


Planfeststellungsunterlage		Wegenutzungsliste Verkehrswege							Unterlage 3.3			
Projekt: Raitersaich – Ludersheim – Sittling – Altheim 380-kV-Ersatzneubauprojekt Ltg.-Abschnitt: B-Nord Sittling – Ludersheim_West (LH-08-B171)												
Aufgestellt: Datum, den 27.11.2024							Datum:	24.06.2025				
TenneT TSO GmbH   I.V gez.: Julia Gotzler   I.V gez.: Andreas Junginger												
*keine Auskunft seitens Gemeinde erhalten, ** Annahme getroffen												
Wege-Nr.	Straßen-/Wegenamen	Stadt-/Gemeindegebiet	Straßenbaulastträger (Nr. entspricht Eigentümerschlüsselnummer)	Straßenkategorie nach jeweiligem Landes- / Bundesgesetz	Verwendungszweck der Straße/des Weges	Bestandsoberfläche der Straße/des Weges	geringste Breite Bestandsoberfläche der Straße/des Weges ca. (in m)	Tonnagebeschränkung der Straße/des Weges (in t)	Brücken/ Durchlässe (Klasse)	Tonnagebeschränkung Brücken / Durchlässe (in t)	geringste Durchfahrthöhe z.B. bei Unterführungen oder Alleen ca. (in m)	geringste Durchfahrtsbreite z.B. bei Unterführungen oder Alleen ca. (in m)
W13	F 594	Stadt Dietfurt a.d. Altmühl	Stadt Dietfurt a.d. Altmühl	sonstige öffentliche Straße	Anfahrt zu LH-08-B52 (Mast: 167)	unbefestigter Weg	3	keine Beschränkung	Durchlass (k.A.*)	k.A.*	/	/
W14	K NM 15 (Bahnhofstraße)	Stadt Dietfurt a.d. Altmühl	Landkreis Neumarkt i.d.OPf.	Kreisstraße	Anfahrt zu LH-08-B171 (Mast: 78, 79) Anfahrt zu LH-08-B52 (Mast: 166, 167)	Asphalt	6.5	keine Beschränkung**	/	/	/	/
W14	K NM 15 (Bahnhofstraße)	Stadt Dietfurt a.d. Altmühl	Landkreis Neumarkt i.d.OPf.	Kreisstraße	Anfahrt zu LH-08-B171 (Mast: 78, 79) Anfahrt zu LH-08-B52 (Mast: 166, 167)	Asphalt	6.5	keine Beschränkung**	/	/	/	/
W15	F 664	Stadt Dietfurt a.d. Altmühl	1170	Privatweg	Anfahrt zu LH-08-B171 (Mast: 59)	unbefestigter Weg	2.7	keine Beschränkung	Durchlass (k.A.*)	k.A.*	/	/
W16	Weberschlag	Stadt Dietfurt a.d. Altmühl	Stadt Dietfurt a.d. Altmühl	sonstige öffentliche Straße	Anfahrt zu LH-08-B171 (Mast: 62)	unbefestigter Weg	2.5	keine Beschränkung	/	/	/	/
W17	F 185	Stadt Dietfurt a.d. Altmühl	Stadt Dietfurt a.d. Altmühl	sonstige öffentliche Straße	Anfahrt zu LH-08-B171 (Mast: 66)	Schotter	2.2	keine Beschränkung	Durchlass (k.A.*)	k.A.*	/	/
W18	Wolfsbucher Wegäcker	Stadt Dietfurt a.d. Altmühl	Stadt Dietfurt a.d. Altmühl	sonstige öffentliche Straße	Anfahrt zu LH-08-B171 (Mast: 61, 62)	Asphalt	2.9	6	/	/	/	/
W19	Weg bei Hallenhausen	Stadt Dietfurt a.d. Altmühl	Stadt Dietfurt a.d. Altmühl	sonstige öffentliche Straße	Anfahrt zu LH-08-B52 (Mast: 177, 178)	Asphalt	2.7	keine Beschränkung	/	/	/	/


Planfeststellungsunterlage		Wegenutzungsliste Verkehrswege							Unterlage 3.3				
Projekt: Raitersaich – Ludersheim – Sittling – Altheim 380-kV-Ersatzneubauprojekt Ltg.-Abschnitt: B-Nord Sittling – Ludersheim_West (LH-08-B171)													
Aufgestellt: Datum, den 27.11.2024									Datum:	24.06.2025			
TenneT TSO GmbH i.V gez.: Julia Gotzler i.V gez.: Andreas Junginger													
*keine Auskunft seitens Gemeinde erhalten, ** Annahme getroffen													
Wege-Nr.	Straßen-/Wegenamen	Stadt-/Gemeindegebiet	Straßenbaulasträger (Nr. entspricht Eigentümerschlüsselnummer)	Straßenkategorie nach jeweiligem Landes- / Bundesgesetz	Verwendungszweck der Straße/des Weges	Bestandsoberfläch der Straße/des Weges	geringste Breite Bestandsoberfläche der Straße/des Weges ca.(in m)	Tonnagebeschränkung der Straße/des Weges (in t)	Brücken/ Durchlässe (Klasse)	Tonnagebeschränkung Brücken / Durchlässe (in t)	geringste Durchfahrthöhe z.B. bei Unterführungen oder Alleen ca.(in m)	geringste Durchfahrtsbreite z.B. bei Unterführungen oder Alleen ca.(in m)	
W20	Leitenhofweg	Stadt Dietfurt a.d. Altmühl	Stadt Dietfurt a.d. Altmühl	sonstige öffentliche Straße	Anfahrt zu LH-08-B171 (Mast: 61-63)	Asphalt	2.5	6	/	/	/	/	
W20	Leitenhofweg	Stadt Dietfurt a.d. Altmühl	Stadt Dietfurt a.d. Altmühl	sonstige öffentliche Straße	Anfahrt zu LH-08-B171 (Mast: 61-63)	Asphalt	2.5	6	/	/	/	/	
W21	Der Töginger Weg	Stadt Dietfurt a.d. Altmühl	Stadt Dietfurt a.d. Altmühl	Gemeindestraße	Anfahrt zu LH-08-B171 (Mast: 67, 68) Anfahrt zu LH-08-B52 (Mast: 179)	Asphalt, Schotter	2.3	keine Beschränkung	/	/	/	/	
W22	F 182	Stadt Dietfurt a.d. Altmühl	Stadt Dietfurt a.d. Altmühl	sonstige öffentliche Straße	Anfahrt zu LH-08-B52 (Mast: 180)	unbefestigter Weg	2	keine Beschränkung	Durchlass (k.A.*)	k.A.*	/	/	
W23	F 56	Stadt Dietfurt a.d. Altmühl	Stadt Dietfurt a.d. Altmühl	sonstige öffentliche Straße	Anfahrt zu LH-08-B52 (Mast: 181)	unbefestigter Weg	2.4	keine Beschränkung	/	/	/	/	
W24	Weg zum Höselödgest	Stadt Dietfurt a.d. Altmühl	Stadt Dietfurt a.d. Altmühl	sonstige öffentliche Straße	Anfahrt zu LH-08-B171 (Mast: 58, Gerüst 58)	Asphalt	2.6	6	/	/	/	/	
W25	F 97	Stadt Dietfurt a.d. Altmühl	Stadt Dietfurt a.d. Altmühl	sonstige öffentliche Straße	Anfahrt zu LH-08-B52 (Mast: 184)	Schotter	2.5	keine Beschränkung	/	/	/	/	
W26	F 74	Stadt Dietfurt a.d. Altmühl	Stadt Dietfurt a.d. Altmühl	sonstige öffentliche Straße	Anfahrt zu LH-08-B171 (Mast: 65) Anfahrt zu LH-08-B52 (Mast: 182)	Schotter	2.9	keine Beschränkung	Durchlass (k.A.*)	k.A.*	/	/	


Planfeststellungsunterlage		Wegenutzungsliste Verkehrswege							Unterlage 3.3				
Projekt: Raitersaich – Ludersheim – Sittling – Altheim 380-kV-Ersatzneubauprojekt Ltg.-Abschnitt: B-Nord Sittling – Ludersheim_West (LH-08-B171)													
Aufgestellt: Datum, den 27.11.2024									Datum:	24.06.2025			
TenneT TSO GmbH   I.V gez.: Julia Gotzler   I.V gez.: Andreas Junginger													
*keine Auskunft seitens Gemeinde erhalten, ** Annahme getroffen													
Wege-Nr.	Straßen-/Wegenamen	Stadt-/Gemeindegebiet	Straßenbaulastträger (Nr. entspricht Eigentümerschlüsselnummer)	Straßenkategorie nach jeweiligem Landes- / Bundesgesetz	Verwendungszweck der Straße/des Weges	Bestandsoberfläche der Straße/des Weges	geringste Breite Bestandsoberfläche der Straße/des Weges ca.(in m)	Tonnagebeschränkung der Straße/des Weges (in t)	Brücken/ Durchlässe (Klasse)	Tonnagebeschränkung Brücken / Durchlässe (in t)	geringste Durchfahrthöhe z.B. bei Unterführungen oder Alleen ca.(in m)	geringste Durchfahrtsbreite z.B. bei Unterführungen oder Alleen ca.(in m)	
W27	Pondorfer Weg	Stadt Dietfurt a.d. Altmühl	Stadt Dietfurt a.d. Altmühl	sonstige öffentliche Straße	Anfahrt zu LH-08-B171 (Mast: 57, 58)	Asphalt, Schotter	2.5	6	/	/	/	/	
W27	Pondorfer Weg	Stadt Dietfurt a.d. Altmühl	Stadt Dietfurt a.d. Altmühl	sonstige öffentliche Straße	Anfahrt zu LH-08-B171 (Mast: 57, 58)	Asphalt, Schotter	2.5	6	/	/	/	/	
W28	Im Weberschlag	Stadt Dietfurt a.d. Altmühl	Stadt Dietfurt a.d. Altmühl	sonstige öffentliche Straße	Anfahrt zu LH-08-B52 (Mast: 186)	Asphalt	2.5	6	Durchlass (k.A.*)	k.A.*	/	/	
W29	Weg im Steinbügel	Stadt Dietfurt a.d. Altmühl	Stadt Dietfurt a.d. Altmühl	sonstige öffentliche Straße	Anfahrt zu LH-08-B52 (Mast: 187)	Schotter	2.5	keine Beschränkung	Durchlass (k.A.*)	k.A.*	/	/	
W30	Riedweg	Stadt Dietfurt a.d. Altmühl	Stadt Dietfurt a.d. Altmühl	Gemeindestraße	Anfahrt zu LH-08-B52 (Mast: 188)	Asphalt	3.6	keine Beschränkung	/	/	/	/	
W31	Hegel	Stadt Dietfurt a.d. Altmühl	Stadt Dietfurt a.d. Altmühl	sonstige öffentliche Straße	Anfahrt zu LH-08-B171 (Mast: 53-56) Anfahrt zu LH-08-B52 (Mast: 191-196)	Asphalt, Schotter	2.9	keine Beschränkung	/	/	/	/	
W32	Gern	Stadt Dietfurt a.d. Altmühl	Stadt Dietfurt a.d. Altmühl	sonstige öffentliche Straße	Anfahrt zu LH-08-B52 (Mast: 192)	unbefestigter Weg	2.2	keine Beschränkung	/	/	/	/	
W33	Freithof / Gern	Stadt Dietfurt a.d. Altmühl	Stadt Dietfurt a.d. Altmühl	sonstige öffentliche Straße	Anfahrt zu LH-08-B171 (Mast: 54, 55) Anfahrt zu LH-08-B52 (Mast: 193)	Schotter	2.3	keine Beschränkung	/	/	/	/	


Planfeststellungsunterlage		Wegenutzungsliste Verkehrswege							Unterlage 3.3			
Projekt: Raitersaich – Ludersheim – Sittling – Altheim 380-kV-Ersatzneubauprojekt Ltg.-Abschnitt: B-Nord Sittling – Ludersheim_West (LH-08-B171)												
Aufgestellt: Datum, den 27.11.2024									Datum:	24.06.2025		
TenneT TSO GmbH   I.V gez.: Julia Gotzler   I.V gez.: Andreas Junginger												
*keine Auskunft seitens Gemeinde erhalten, ** Annahme getroffen												
Wege-Nr.	Straßen-/Wegenamen	Stadt-/Gemeindegebiet	Straßenbaulastträger (Nr. entspricht Eigentümerschlüsselnummer)	Straßenkategorie nach jeweiligem Landes- / Bundesgesetz	Verwendungszweck der Straße/des Weges	Bestandsoberfläche der Straße/des Weges	geringste Breite Bestandsoberfläche der Straße/des Weges ca. (in m)	Tonnagebeschränkung der Straße/des Weges (in t)	Brücken/ Durchlässe (Klasse)	Tonnagebeschränkung Brücken / Durchlässe (in t)	geringste Durchfahrthöhe z.B. bei Unterführungen oder Alleen ca. (in m)	geringste Durchfahrtsbreite z.B. bei Unterführungen oder Alleen ca. (in m)
W33	Freithof / Gern	Stadt Dietfurt a.d. Altmühl	Stadt Dietfurt a.d. Altmühl	sonstige öffentliche Straße	Anfahrt zu LH-08-B171 (Mast: 54, 55) Anfahrt zu LH-08-B52 (Mast: 193)	Schotter	2.3	keine Beschränkung	/	/	/	/
W34	K NM 23	Stadt Dietfurt a.d. Altmühl	Landkreis Neumarkt i.d.OPf.	Kreisstraße	Anfahrt zu LH-08-B171 (Mast: 53-63) Anfahrt zu LH-08-B52 (Mast: 185-196) Anfahrt zu BL400	Asphalt	5	keine Beschränkung**	/	/	/	/
W35	Weg im Eseltal	Stadt Dietfurt a.d. Altmühl	Stadt Dietfurt a.d. Altmühl	sonstige öffentliche Straße	Anfahrt zu LH-08-B52 (Mast: 185)	Asphalt, unbefestigter Weg	2.2	keine Beschränkung	Durchlass (k.A.*)	k.A.*	/	/
W36	Hegel	Stadt Dietfurt a.d. Altmühl	Stadt Dietfurt a.d. Altmühl	sonstige öffentliche Straße	Anfahrt zu LH-08-B171 (Mast: 53-56)	Asphalt, Schotter, unbefestigter Weg	2.6	keine Beschränkung	Durchlass (k.A.*)	k.A.*	/	/
W36	Hegel	Stadt Dietfurt a.d. Altmühl	Stadt Dietfurt a.d. Altmühl	sonstige öffentliche Straße	Anfahrt zu LH-08-B171 (Mast: 53-56)	Asphalt, Schotter, unbefestigter Weg	2.6	keine Beschränkung	Durchlass (k.A.*)	k.A.*	/	/
W37	K NM 16	Stadt Dietfurt a.d. Altmühl	Landkreis Neumarkt i.d.OPf.	Kreisstraße	Anfahrt zu LH-08-B171 (Mast: 64-79) Anfahrt zu LH-08-B52 (Mast: 166-184)	Asphalt	5.2	keine Beschränkung**	/	/	/	/
W37	K NM 16	Stadt Dietfurt a.d. Altmühl	Landkreis Neumarkt i.d.OPf.	Kreisstraße	Anfahrt zu LH-08-B171 (Mast: 64-79) Anfahrt zu LH-08-B52 (Mast: 166-184)	Asphalt	5.2	keine Beschränkung**	/	/	/	/
W37	K NM 16	Stadt Dietfurt a.d. Altmühl	Landkreis Neumarkt i.d.OPf.	Kreisstraße	Anfahrt zu LH-08-B171 (Mast: 64-79) Anfahrt zu LH-08-B52 (Mast: 166-184)	Asphalt	5.2	keine Beschränkung**	/	/	/	/





Planfeststellungsunterlage		Wegenutzungsliste Verkehrswege							Unterlage 3.3			
Projekt: Raitersaich – Ludersheim – Sittling – Altheim 380-kV-Ersatzneubauprojekt Ltg.-Abschnitt: B-Nord Sittling – Ludersheim_West (LH-08-B171)												
Aufgestellt: Datum, den 27.11.2024									Datum:	24.06.2025		
TenneT TSO GmbH   I.V gez.: Julia Gotzler   I.V gez.: Andreas Junginger												
*keine Auskunft seitens Gemeinde erhalten, ** Annahme getroffen												
Wege-Nr.	Straßen-/Wegenamen	Stadt-/Gemeindegebiet	Straßenbaulasträger (Nr. entspricht Eigentümerschlüsselnummer)	Straßenkategorie nach jeweiligem Landes- / Bundesgesetz	Verwendungszweck der Straße/des Weges	Bestandsoberfläche der Straße/des Weges	geringste Breite Bestandoberfläche der Straße/des Weges ca.(in m)	Tonnagebeschränkung der Straße/des Weges (in t)	Brücken/ Durchlässe (Klasse)	Tonnagebeschränkung Brücken / Durchlässe (in t)	geringste Durchfahrthöhe z.B. bei Unterführungen oder Alleen ca.(in m)	geringste Durchfahrtsbreite z.B. bei Unterführungen oder Alleen ca.(in m)
W38	F 90	Stadt Dietfurt a.d. Altmühl	Stadt Dietfurt a.d. Altmühl	sonstige öffentliche Straße	Anfahrt zu LH-08-B171 (Mast: 64) Anfahrt zu LH-08-B52 (Mast: 183, 184)	Schotter, unbefestigter Weg	2	keine Beschränkung	Durchlass (k.A.*)	k.A.*	/	/
W39	St 2230	Stadt Dietfurt a.d. Altmühl	Freistaat Bayern, verwaltet durch Staatliches Bauamt Regensburg	Landesstraße	Anfahrt zu LH-08-B171 (Mast: 78, 79)	Asphalt	6	keine Beschränkung**	Brücke über Werklaber (Klasse DIN: 60/30), Brücke über Stadtlaber (Klasse DIN: 60/30), Brücke (Klasse DIN: 60/30)	60	/	/
W39	St 2230	Stadt Dietfurt a.d. Altmühl	Freistaat Bayern, verwaltet durch Staatliches Bauamt Regensburg	Landesstraße	Anfahrt zu LH-08-B171 (Mast: 78, 79)	Asphalt	6	keine Beschränkung**	Brücke über Werklaber (Klasse DIN: 60/30), Brücke über Stadtlaber (Klasse DIN: 60/30), Brücke (Klasse DIN: 60/30)	60	/	/
W39	St 2230	Stadt Dietfurt a.d. Altmühl	Freistaat Bayern, verwaltet durch Staatliches Bauamt Regensburg	Landesstraße	Anfahrt zu LH-08-B171 (Mast: 78, 79)	Asphalt	6	keine Beschränkung**	Brücke über Werklaber (Klasse DIN: 60/30), Brücke über Stadtlaber (Klasse DIN: 60/30), Brücke (Klasse DIN: 60/30)	60	/	/
W39	St 2230	Stadt Dietfurt a.d. Altmühl	Freistaat Bayern, verwaltet durch Staatliches Bauamt Regensburg	Landesstraße	Anfahrt zu LH-08-B171 (Mast: 78, 79)	Asphalt	6	keine Beschränkung**	Brücke über Werklaber (Klasse DIN: 60/30), Brücke über Stadtlaber (Klasse DIN: 60/30), Brücke (Klasse DIN: 60/30)	60	/	/
W39	St 2230	Stadt Dietfurt a.d. Altmühl	Freistaat Bayern, verwaltet durch Staatliches Bauamt Regensburg	Landesstraße	Anfahrt zu LH-08-B171 (Mast: 78, 79)	Asphalt	6	keine Beschränkung**	Brücke über Werklaber (Klasse DIN: 60/30), Brücke über Stadtlaber (Klasse DIN: 60/30), Brücke (Klasse DIN: 60/30)	60	/	/
W39	St 2230	Stadt Dietfurt a.d. Altmühl	Freistaat Bayern, verwaltet durch Staatliches Bauamt Regensburg	Landesstraße	Anfahrt zu LH-08-B171 (Mast: 78, 79)	Asphalt	6	keine Beschränkung**	Brücke über Werklaber (Klasse DIN: 60/30), Brücke über Stadtlaber (Klasse DIN: 60/30), Brücke (Klasse DIN: 60/30)	60	/	/
W39	St 2230	Stadt Dietfurt a.d. Altmühl	Freistaat Bayern, verwaltet durch Staatliches Bauamt Regensburg	Landesstraße	Anfahrt zu LH-08-B171 (Mast: 78, 79)	Asphalt	6	keine Beschränkung**	Brücke über Werklaber (Klasse DIN: 60/30), Brücke über Stadtlaber (Klasse DIN: 60/30), Brücke (Klasse DIN: 60/30)	60	/	/
W39	St 2230	Stadt Dietfurt a.d. Altmühl	Freistaat Bayern, verwaltet durch Staatliches Bauamt Regensburg	Landesstraße	Anfahrt zu LH-08-B171 (Mast: 78, 79)	Asphalt	6	keine Beschränkung**	Brücke über Werklaber (Klasse DIN: 60/30), Brücke über Stadtlaber (Klasse DIN: 60/30), Brücke (Klasse DIN: 60/30)	60	/	/


Planfeststellungsunterlage		Wegenutzungsliste Verkehrswege							Unterlage 3.3			
Projekt: Raitersaich – Ludersheim – Sittling – Altheim 380-kV-Ersatzneubauprojekt Ltg.-Abschnitt: B-Nord Sittling – Ludersheim_West (LH-08-B171)												
Aufgestellt: Datum, den 27.11.2024									Datum:	24.06.2025		
TenneT TSO GmbH i.V gez.: Julia Gotzler i.V gez.: Andreas Junginger												
*keine Auskunft seitens Gemeinde erhalten, ** Annahme getroffen												
Wege-Nr.	Straßen-/Wegennamen	Stadt-/Gemeindegebiet	Straßenbaulastträger (Nr. entspricht Eigentümerschlüsselnummer)	Straßenkategorie nach jeweiligem Landes- / Bundesgesetz	Verwendungszweck der Straße/des Weges	Bestandsoberfläche der Straße/des Weges	geringste Breite Bestandsoberfläche der Straße/des Weges ca.(in m)	Tonnagebeschränkung der Straße/des Weges (in t)	Brücken/ Durchlässe (Klasse)	Tonnagebeschränkung Brücken / Durchlässe (in t)	geringste Durchfahrthöhe z.B. bei Unterführungen oder Alleen ca.(in m)	geringste Durchfahrtsbreite z.B. bei Unterführungen oder Alleen ca.(in m)
W40	Mallerstetter Straße	Stadt Dietfurt a.d. Altmühl	Stadt Dietfurt a.d. Altmühl	Gemeindestraße	Anfahrt zu LH-08-B52 (Mast: 164)	Asphalt	5.8	keine Beschränkung	/	/	/	/
W41	F 707	Stadt Dietfurt a.d. Altmühl	k.A.*	Privatweg	Anfahrt zu LH-08-B52 (Mast: 165)	unbefestigter Weg	3.5	keine Beschränkung	/	/	/	/
W42	F 609, 614, 623	Stadt Dietfurt a.d. Altmühl	Stadt Dietfurt a.d. Altmühl	sonstige öffentliche Straße	Anfahrt zu LH-08-B52 (Mast: 168, 169)	Asphalt, Schotter	2.3	keine Beschränkung	Durchlass (k.A.*)	k.A.*	/	/
W42	F 609, 614, 623	Stadt Dietfurt a.d. Altmühl	Stadt Dietfurt a.d. Altmühl	sonstige öffentliche Straße	Anfahrt zu LH-08-B52 (Mast: 168, 169)	Asphalt, Schotter	2.3	keine Beschränkung	Durchlass (k.A.*)	k.A.*	/	/
W42	F 609, 614, 623	Stadt Dietfurt a.d. Altmühl	Stadt Dietfurt a.d. Altmühl	sonstige öffentliche Straße	Anfahrt zu LH-08-B52 (Mast: 168, 169)	Asphalt, Schotter	2.3	keine Beschränkung	Durchlass (k.A.*)	k.A.*	/	/
W43	F 677, 685	Stadt Dietfurt a.d. Altmühl	Stadt Dietfurt a.d. Altmühl	sonstige öffentliche Straße	Anfahrt zu LH-08-B171 (Mast: 77, Ankerfläche 77)	Asphalt, Schotter	4	keine Beschränkung	/	/	/	/
W43	F 677, 685	Stadt Dietfurt a.d. Altmühl	Stadt Dietfurt a.d. Altmühl	sonstige öffentliche Straße	Anfahrt zu LH-08-B171 (Mast: 77, Ankerfläche 77)	Asphalt, Schotter	4	keine Beschränkung	/	/	/	/
W44	Koppenweg	Stadt Dietfurt a.d. Altmühl	Stadt Dietfurt a.d. Altmühl	Gemeindestraße	Anfahrt zu LH-08-B171 (Mast: 56) Anfahrt zu LH-08-B52 (Mast: 191, 192)	Asphalt	2.7	keine Beschränkung	/	/	/	/


Planfeststellungsunterlage		Wegenutzungsliste Verkehrswege							Unterlage 3.3			
Projekt: Raitersaich – Ludersheim – Sittling – Altheim 380-kV-Ersatzneubauprojekt Ltg.-Abschnitt: B-Nord Sittling – Ludersheim_West (LH-08-B171)												
Aufgestellt: Datum, den 27.11.2024							Datum:	24.06.2025				
TenneT TSO GmbH I.V gez.: Julia Gotzler I.V gez.: Andreas Junginger												
*keine Auskunft seitens Gemeinde erhalten, ** Annahme getroffen												
Wege-Nr.	Straßen-/Wegenamen	Stadt-/Gemeindegebiet	Straßenbaulastträger (Nr. entspricht Eigentümerschlüsselnummer)	Straßenkategorie nach jeweiligem Landes- / Bundesgesetz	Verwendungszweck der Straße/des Weges	Bestandsoberfläche der Straße/des Weges	geringste Breite Bestandsoberfläche der Straße/des Weges ca. (in m)	Tonnagebeschränkung der Straße/des Weges (in t)	Brücken/ Durchlässe (Klasse)	Tonnagebeschränkung Brücken / Durchlässe (in t)	geringste Durchfahrthöhe z.B. bei Unterführungen oder Alleen ca. (in m)	geringste Durchfahrtsbreite z.B. bei Unterführungen oder Alleen ca. (in m)
W45	F 151, 151/2, 145/3, 153, 236/2	Stadt Dietfurt a.d. Altmühl	1172	Privatweg	Anfahrt zu LH-08-B171 (Mast: 71-73) Anfahrt zu LH-08-B52 (Mast: 172, 173)	Schotter, unbefestigter Weg	1.8	keine Beschränkung	Durchlass (k.A.*)	k.A.*	/	/
W45	F 151, 151/2, 145/3, 153, 236/2	Stadt Dietfurt a.d. Altmühl	1172	Privatweg	Anfahrt zu LH-08-B171 (Mast: 71-73) Anfahrt zu LH-08-B52 (Mast: 172, 173)	Schotter, unbefestigter Weg	1.8	keine Beschränkung	Durchlass (k.A.*)	k.A.*	/	/
W45	F 151, 151/2, 145/3, 153, 236/2	Stadt Dietfurt a.d. Altmühl	1172	Privatweg	Anfahrt zu LH-08-B171 (Mast: 71-73) Anfahrt zu LH-08-B52 (Mast: 172, 173)	Schotter, unbefestigter Weg	1.8	keine Beschränkung	Durchlass (k.A.*)	k.A.*	/	/
W45	F 151, 151/2, 145/3, 153, 236/2	Stadt Dietfurt a.d. Altmühl	1172	Privatweg	Anfahrt zu LH-08-B171 (Mast: 71-73) Anfahrt zu LH-08-B52 (Mast: 172, 173)	Schotter, unbefestigter Weg	1.8	keine Beschränkung	Durchlass (k.A.*)	k.A.*	/	/
W45	F 151, 151/2, 145/3, 153, 236/2	Stadt Dietfurt a.d. Altmühl	1086	Privatweg	Anfahrt zu LH-08-B171 (Mast: 71-73) Anfahrt zu LH-08-B52 (Mast: 172, 173)	Schotter, unbefestigter Weg	1.8	keine Beschränkung	Durchlass (k.A.*)	k.A.*	/	/
W46	Weg in den Wasserlingäckern	Stadt Dietfurt a.d. Altmühl	Stadt Dietfurt a.d. Altmühl	sonstige öffentliche Straße	Anfahrt zu LH-08-B52 (Mast: 154, 155)	Schotter	2.4	keine Beschränkung	Durchlass (k.A.*)	k.A.*	/	/
W46	Weg in den Wasserlingäckern	Stadt Dietfurt a.d. Altmühl	Stadt Dietfurt a.d. Altmühl	sonstige öffentliche Straße	Anfahrt zu LH-08-B52 (Mast: 154, 155)	Schotter	2.4	keine Beschränkung	Durchlass (k.A.*)	k.A.*	/	/
W47	K NM 15	Stadt Dietfurt a.d. Altmühl	Landkreis Neumarkt i.d.OPf.	Kreisstraße	Anfahrt zu LH-08-B171 (Mast: 80-89) Anfahrt zu LH-08-B52 (Mast: 151-165)	Asphalt	4	keine Beschränkung**	/	/	/	/

Planfeststellungsunterlage		Wegenutzungsliste Verkehrswege							Unterlage 3.3			
Projekt: Raitersaich – Ludersheim – Sittling – Altheim 380-kV-Ersatzneubauprojekt Ltg.-Abschnitt: B-Nord Sittling – Ludersheim_West (LH-08-B171)												
Aufgestellt: Datum, den 27.11.2024							Datum:	24.06.2025				
TenneT TSO GmbH   I.V gez.: Julia Gotzler   I.V gez.: Andreas Junginger												
*keine Auskunft seitens Gemeinde erhalten, ** Annahme getroffen												
Wege-Nr.	Straßen-/Wegenamen	Stadt-/Gemeindegebiet	Straßenbaulastträger (Nr. entspricht Eigentümerschlüsselnummer)	Straßenkategorie nach jeweiligem Landes- / Bundesgesetz	Verwendungszweck der Straße/des Weges	Bestandsoberfläche der Straße/des Weges	geringste Breite Bestandsoberfläche der Straße/des Weges ca. (in m)	Tonnagebeschränkung der Straße/des Weges (in t)	Brücken/ Durchlässe (Klasse)	Tonnagebeschränkung Brücken / Durchlässe (in t)	geringste Durchfahrthöhe z.B. bei Unterführungen oder Alleen ca. (in m)	geringste Durchfahrtsbreite z.B. bei Unterführungen oder Alleen ca. (in m)
W47	K NM 15	Stadt Dietfurt a.d. Altmühl	Landkreis Neumarkt i.d.OPf.	Kreisstraße	Anfahrt zu LH-08-B171 (Mast: 80-89) Anfahrt zu LH-08-B52 (Mast: 151-165)	Asphalt	4	keine Beschränkung**	/	/	/	/
W47	K NM 15	Stadt Dietfurt a.d. Altmühl	Landkreis Neumarkt i.d.OPf.	Kreisstraße	Anfahrt zu LH-08-B171 (Mast: 80-89) Anfahrt zu LH-08-B52 (Mast: 151-165)	Asphalt	4	keine Beschränkung**	/	/	/	/
W47	K NM 15	Stadt Dietfurt a.d. Altmühl	Landkreis Neumarkt i.d.OPf.	Kreisstraße	Anfahrt zu LH-08-B171 (Mast: 80-89) Anfahrt zu LH-08-B52 (Mast: 151-165)	Asphalt	4	keine Beschränkung**	/	/	/	/
W48	St 2230	Stadt Dietfurt a.d. Altmühl	Freistaat Bayern, verwaltet durch Staatliches Bauamt Regensburg	Landesstraße	Anfahrt zu LH-08-B171 (Mast: 75-77)	Asphalt	3.5	keine Beschränkung**	/	/	/	/
W48	St 2230	Stadt Dietfurt a.d. Altmühl	Freistaat Bayern, verwaltet durch Staatliches Bauamt Regensburg	Landesstraße	Anfahrt zu LH-08-B171 (Mast: 75-77)	Asphalt	3.5	keine Beschränkung**	/	/	/	/
W49	K NM 23	Stadt Dietfurt a.d. Altmühl	Landkreis Neumarkt i.d.OPf.	Kreisstraße	Anfahrt zu LH-08-B171 (Mast: 64-79) Anfahrt zu LH-08-B52 (Mast: 166-184)	Asphalt	5.3	keine Beschränkung**	Durchlass (k.A.*), Brücke über Main-Donau-Kanal (Klasse SLW 60)	60	/	/
W49	K NM 23	Stadt Dietfurt a.d. Altmühl	Landkreis Neumarkt i.d.OPf.	Kreisstraße	Anfahrt zu LH-08-B171 (Mast: 64-79) Anfahrt zu LH-08-B52 (Mast: 166-184)	Asphalt	5.3	keine Beschränkung**	Durchlass (k.A.*), Brücke über Main-Donau-Kanal (Klasse SLW 60)	60	/	/
W49	K NM 23	Stadt Dietfurt a.d. Altmühl	Landkreis Neumarkt i.d.OPf.	Kreisstraße	Anfahrt zu LH-08-B171 (Mast: 64-79) Anfahrt zu LH-08-B52 (Mast: 166-184)	Asphalt	5.3	keine Beschränkung**	Durchlass (k.A.*), Brücke über Main-Donau-Kanal (Klasse SLW 60)	60	/	/


Planfeststellungsunterlage		Wegenutzungsliste Verkehrswege							Unterlage 3.3			
Projekt: Raitersaich – Ludersheim – Sittling – Altheim 380-kV-Ersatzneubauprojekt Ltg.-Abschnitt: B-Nord Sittling – Ludersheim_West (LH-08-B171)												
Aufgestellt: Datum, den 27.11.2024									Datum:	24.06.2025		
TenneT TSO GmbH i.V gez.: Julia Gotzler i.V gez.: Andreas Junginger												
*keine Auskunft seitens Gemeinde erhalten, ** Annahme getroffen												
Wege-Nr.	Straßen-/Wegenamen	Stadt-/Gemeindegebiet	Straßenbaulastträger (Nr. entspricht Eigentümerschlüsselnummer)	Straßenkategorie nach jeweiligem Landes- / Bundesgesetz	Verwendungszweck der Straße/des Weges	Bestandsoberfläche der Straße/des Weges	geringste Breite Bestandoberfläche der Straße/des Weges ca.(in m)	Tonnagebeschränkung der Straße/des Weges (in t)	Brücken/ Durchlässe (Klasse)	Tonnagebeschränkung Brücken / Durchlässe (in t)	geringste Durchfahrthöhe z.B. bei Unterführungen oder Alleen ca.(in m)	geringste Durchfahrtsbreite z.B. bei Unterführungen oder Alleen ca.(in m)
W49	K NM 23	Stadt Dietfurt a.d. Altmühl	Landkreis Neumarkt i.d.OPf.	Kreisstraße	Anfahrt zu LH-08-B171 (Mast: 64-79) Anfahrt zu LH-08-B52 (Mast: 166-184)	Asphalt	5.3	keine Beschränkung**	Durchlass (k.A.*), Brücke über Main-Donau-Kanal (Klasse SLW 60)	60	/	/
W49	K NM 23	Stadt Dietfurt a.d. Altmühl	Landkreis Neumarkt i.d.OPf.	Kreisstraße	Anfahrt zu LH-08-B171 (Mast: 64-79) Anfahrt zu LH-08-B52 (Mast: 166-184)	Asphalt	5.3	keine Beschränkung**	Durchlass (k.A.*), Brücke über Main-Donau-Kanal (Klasse SLW 60)	60	/	/
W49	K NM 23	Stadt Dietfurt a.d. Altmühl	Landkreis Neumarkt i.d.OPf.	Kreisstraße	Anfahrt zu LH-08-B171 (Mast: 64-79) Anfahrt zu LH-08-B52 (Mast: 166-184)	Asphalt	5.3	keine Beschränkung**	Durchlass (k.A.*), Brücke über Main-Donau-Kanal (Klasse SLW 60)	60	/	/
W49	K NM 23	Stadt Dietfurt a.d. Altmühl	Landkreis Neumarkt i.d.OPf.	Kreisstraße	Anfahrt zu LH-08-B171 (Mast: 64-79) Anfahrt zu LH-08-B52 (Mast: 166-184)	Asphalt	5.3	keine Beschränkung**	Durchlass (k.A.*), Brücke über Main-Donau-Kanal (Klasse SLW 60)	60	/	/
W49	K NM 23	Stadt Dietfurt a.d. Altmühl	Landkreis Neumarkt i.d.OPf.	Kreisstraße	Anfahrt zu LH-08-B171 (Mast: 64-79) Anfahrt zu LH-08-B52 (Mast: 166-184)	Asphalt	5.3	keine Beschränkung**	Durchlass (k.A.*), Brücke über Main-Donau-Kanal (Klasse SLW 60)	60	/	/
W49	K NM 23	Stadt Dietfurt a.d. Altmühl	Landkreis Neumarkt i.d.OPf.	Kreisstraße	Anfahrt zu LH-08-B171 (Mast: 64-79) Anfahrt zu LH-08-B52 (Mast: 166-184)	Asphalt	5.3	keine Beschränkung**	Durchlass (k.A.*), Brücke über Main-Donau-Kanal (Klasse SLW 60)	60	/	/
W49	K NM 23	Stadt Dietfurt a.d. Altmühl	Landkreis Neumarkt i.d.OPf.	Kreisstraße	Anfahrt zu LH-08-B171 (Mast: 64-79) Anfahrt zu LH-08-B52 (Mast: 166-184)	Asphalt	5.3	keine Beschränkung**	Durchlass (k.A.*), Brücke über Main-Donau-Kanal (Klasse SLW 60)	60	/	/
W49	K NM 23	Stadt Dietfurt a.d. Altmühl	Landkreis Neumarkt i.d.OPf.	Kreisstraße	Anfahrt zu LH-08-B171 (Mast: 64-79) Anfahrt zu LH-08-B52 (Mast: 166-184)	Asphalt	5.3	keine Beschränkung**	Durchlass (k.A.*), Brücke über Main-Donau-Kanal (Klasse SLW 60)	60	/	/
W50	Weg am Felsenschachen	Stadt Dietfurt a.d. Altmühl	Stadt Dietfurt a.d. Altmühl	sonstige öffentliche Straße	Anfahrt zu LH-08-B52 (Mast: 160)	Schotter	3	keine Beschränkung	/	/	/	/


Planfeststellungsunterlage		Wegenutzungsliste Verkehrswege							Unterlage 3.3			
Projekt: Raitersaich – Ludersheim – Sittling – Altheim 380-kV-Ersatzneubauprojekt Ltg.-Abschnitt: B-Nord Sittling – Ludersheim_West (LH-08-B171)												
Aufgestellt: Datum, den 27.11.2024									Datum:	24.06.2025		
TenneT TSO GmbH   I.V gez.: Julia Gotzler   I.V gez.: Andreas Junginger												
*keine Auskunft seitens Gemeinde erhalten, ** Annahme getroffen												
Wege-Nr.	Straßen-/Wegenamen	Stadt-/ Gemeindegebiet	Straßenbaulastträger (Nr. entspricht Eigentümerschlüsselnummer)	Straßenkategorie nach jeweiligem Landes- / Bundesgesetz	Verwendungszweck der Straße/des Weges	Bestandsoberfläche der Straße/des Weges	geringste Breite Bestandsoberfläche der Straße/des Weges ca. (in m)	Tonnagebeschränkung der Straße/des Weges (in t)	Brücken/ Durchlässe (Klasse)	Tonnagebeschränkung Brücken / Durchlässe (in t)	geringste Durchfahrthöhe z.B. bei Unterführungen oder Alleen ca. (in m)	geringste Durchfahrtsbreite z.B. bei Unterführungen oder Alleen ca. (in m)
W51	Der Hainsberger Weg	Stadt Dietfurt a.d. Altmühl	Stadt Dietfurt a.d. Altmühl	Gemeindestraße	Anfahrt zu LH-08-B52 (Mast: 157-160)	Asphalt	4.2	keine Beschränkung	/	/	/	/
W51	Der Hainsberger Weg	Stadt Dietfurt a.d. Altmühl	Stadt Dietfurt a.d. Altmühl	Gemeindestraße	Anfahrt zu LH-08-B52 (Mast: 157-160)	Asphalt	4.2	keine Beschränkung	/	/	/	/
W52	F 647	Stadt Dietfurt a.d. Altmühl	1170	Privatweg	Anfahrt zu LH-08-B171 (Kabelfläche 60)	unbefestigter Weg	2.5	keine Beschränkung	/	/	/	/
W53	Thanner Weg	Stadt Dietfurt a.d. Altmühl	Stadt Dietfurt a.d. Altmühl	Gemeindestraße	Anfahrt zu LH-08-B171 (Mast: 53-55) Anfahrt zu LH-08-B52 (Mast: 194-196)	Asphalt	3.5	keine Beschränkung	Durchlass (k.A.*)	k.A.*	/	/
W54	Riedweg	Stadt Dietfurt a.d. Altmühl	Stadt Dietfurt a.d. Altmühl	Gemeindestraße	Anfahrt zu LH-08-B52 (Gerüst 190)	Asphalt, Schotter	2.8	keine Beschränkung	/	/	/	/
W55	F 70	Stadt Dietfurt a.d. Altmühl	Stadt Dietfurt a.d. Altmühl	sonstige öffentliche Straße	Anfahrt zu LH-08-B171 (Kabelfläche 66) Anfahrt zu LH-08-B52 (Kabelfläche 181)	Schotter	2.8	keine Beschränkung	/	/	/	/
W56	F 68	Stadt Dietfurt a.d. Altmühl	Stadt Dietfurt a.d. Altmühl	sonstige öffentliche Straße	Anfahrt zu LH-08-B171 (Gerüst 66)	unbefestigter Weg	2.2	keine Beschränkung	/	/	/	/
W57	F 178	Stadt Dietfurt a.d. Altmühl	1172	Privatweg	Anfahrt zu LH-08-B171 (Mast: 67, 68)	unbefestigter Weg	2.7	keine Beschränkung	/	/	/	/


Planfeststellungsunterlage		Wegenutzungsliste Verkehrswege							Unterlage 3.3			
Projekt: Raitersaich – Ludersheim – Sittling – Altheim 380-kV-Ersatzneubauprojekt Ltg.-Abschnitt: B-Nord Sittling – Ludersheim_West (LH-08-B171)												
Aufgestellt: Datum, den 27.11.2024									Datum:	24.06.2025		
TenneT TSO GmbH   I.V gez.: Julia Gotzler   I.V gez.: Andreas Junginger												
*keine Auskunft seitens Gemeinde erhalten, ** Annahme getroffen												
Wege-Nr.	Straßen-/Wegenamen	Stadt-/Gemeindegebiet	Straßenbaulastträger (Nr. entspricht Eigentümerschlüsselnummer)	Straßenkategorie nach jeweiligem Landes- / Bundesgesetz	Verwendungszweck der Straße/des Weges	Bestandsoberfläche der Straße/des Weges	geringste Breite Bestandsoberfläche der Straße/des Weges ca. (in m)	Tonnagebeschränkung der Straße/des Weges (in t)	Brücken/ Durchlässe (Klasse)	Tonnagebeschränkung Brücken / Durchlässe (in t)	geringste Durchfahrthöhe z.B. bei Unterführungen oder Alleen ca. (in m)	geringste Durchfahrtsbreite z.B. bei Unterführungen oder Alleen ca. (in m)
W58	Weg am Arnsdorfer Wegfeld	Stadt Dietfurt a.d. Altmühl	Stadt Dietfurt a.d. Altmühl	sonstige öffentliche Straße	Anfahrt zu LH-08-B52 (Mast: 177, 178)	unbefestigter Weg	2.2	keine Beschränkung	/	/	/	/
W59	Der Wolfsbacher Weg	Stadt Dietfurt a.d. Altmühl	Stadt Dietfurt a.d. Altmühl	sonstige öffentliche Straße	Anfahrt zu LH-08-B52 (Mast: 177, 178)	unbefestigter Weg	2.2	keine Beschränkung	/	/	/	/
W60	Riedweg	Stadt Dietfurt a.d. Altmühl	Stadt Dietfurt a.d. Altmühl	Privatweg	Anfahrt zu LH-08-B52 (Mast: 188)	Asphalt	3.1	keine Beschränkung	/	/	/	/
W61	F 286/2	Stadt Dietfurt a.d. Altmühl	Stadt Dietfurt a.d. Altmühl	sonstige öffentliche Straße	Anfahrt zu LH-08-B171 (Mast: 69, 70) Anfahrt zu LH-08-B52 (Mast: 175, 176)	Schotter	2.4	keine Beschränkung	/	/	/	/
W62	Der Vogethaler Weg	Stadt Dietfurt a.d. Altmühl	Stadt Dietfurt a.d. Altmühl	Gemeindestraße	Anfahrt zu LH-08-B171 (Mast: 69, 70) Anfahrt zu LH-08-B52 (Mast: 175, 176)	Schotter, unbefestigter Weg	2	keine Beschränkung	Durchlass (k.A.*)	k.A.*	/	/
W63	Weg am Voigtfeld	Stadt Dietfurt a.d. Altmühl	Stadt Dietfurt a.d. Altmühl	sonstige öffentliche Straße	Anfahrt zu LH-08-B171 (Mast: 71-73) Anfahrt zu LH-08-B52 (Mast: 173, 174)	Schotter	3.2	keine Beschränkung	/	/	/	/
W64	F 357/4	Stadt Dietfurt a.d. Altmühl	Stadt Dietfurt a.d. Altmühl	sonstige öffentliche Straße	Anfahrt zu LH-08-B171 (Mast: 71-73) Anfahrt zu LH-08-B52 (Mast: 173, 174)	Asphalt	2.5	keine Beschränkung	Durchlass (k.A.*)	k.A.*	/	/
W65	F 136	Stadt Dietfurt a.d. Altmühl	767	Privatweg	Anfahrt zu LH-08-B52 (Kabelfläche 171)	unbefestigter Weg	2.2	keine Beschränkung	/	/	/	/


Planfeststellungsunterlage		Wegenutzungsliste Verkehrswege							Unterlage 3.3			
Projekt: Raitersaich – Ludersheim – Sittling – Altheim 380-kV-Ersatzneubauprojekt Ltg.-Abschnitt: B-Nord Sittling – Ludersheim_West (LH-08-B171)												
Aufgestellt: Datum, den 27.11.2024									Datum:	24.06.2025		
TenneT TSO GmbH I.V gez.: Julia Gotzler I.V gez.: Andreas Junginger												
*keine Auskunft seitens Gemeinde erhalten, ** Annahme getroffen												
Wege-Nr.	Straßen-/Wegenamen	Stadt-/Gemeindegebiet	Straßenbaulastträger (Nr. entspricht Eigentümerschlüsselnummer)	Straßenkategorie nach jeweiligem Landes- / Bundesgesetz	Verwendungszweck der Straße/des Weges	Bestandsoberfläch der Straße/des Weges	geringste Breite Bestandsoberfläche der Straße/des Weges ca.(in m)	Tonnagebeschränkung der Straße/des Weges (in t)	Brücken/ Durchlässe (Klasse)	Tonnagebeschränkung Brücken / Durchlässe (in t)	geringste Durchfahrthöhe z.B. bei Unterführungen oder Alleen ca.(in m)	geringste Durchfahrtsbreite z.B. bei Unterführungen oder Alleen ca.(in m)
W66	F 126	Stadt Dietfurt a.d. Altmühl	Stadt Dietfurt a.d. Altmühl	sonstige öffentliche Straße	Anfahrt zu LH-08-B171 (Mast: 74)	unbefestigter Weg	2.8	keine Beschränkung	/	/	/	/
W67	F 434	Stadt Dietfurt a.d. Altmühl	Stadt Dietfurt a.d. Altmühl	sonstige öffentliche Straße	Anfahrt zu LH-08-B171 (Kabelfläche 75, Kabelfläche 76)	unbefestigter Weg	2.2	keine Beschränkung	/	/	/	/
W68	F 726/2, 304, 298/1	Stadt Dietfurt a.d. Altmühl	Stadt Dietfurt a.d. Altmühl	sonstige öffentliche Straße	Anfahrt zu LH-08-B171 (Mast: 78, 79)	Asphalt, Schotter	5.2	keine Beschränkung	Durchlass (k.A.*)	k.A.*	/	/
W68	F 726/2, 304, 298/1	Stadt Dietfurt a.d. Altmühl	Stadt Dietfurt a.d. Altmühl	sonstige öffentliche Straße	Anfahrt zu LH-08-B171 (Mast: 78, 79)	Asphalt, Schotter	5.2	keine Beschränkung	Durchlass (k.A.*)	k.A.*	/	/
W68	F 726/2, 304, 298/1	Stadt Dietfurt a.d. Altmühl	Stadt Dietfurt a.d. Altmühl	sonstige öffentliche Straße	Anfahrt zu LH-08-B171 (Mast: 78, 79)	Asphalt, Schotter	5.2	keine Beschränkung	Durchlass (k.A.*)	k.A.*	/	/
W69	F 947/1, 946	Stadt Dietfurt a.d. Altmühl	Stadt Dietfurt a.d. Altmühl	sonstige öffentliche Straße	Anfahrt zu LH-08-B52 (Mast: 166)	Asphalt, unbefestigter Weg	2.9	keine Beschränkung	/	/	/	/
W69	F 947/1, 946	Stadt Dietfurt a.d. Altmühl	Stadt Dietfurt a.d. Altmühl	sonstige öffentliche Straße	Anfahrt zu LH-08-B52 (Mast: 166)	Asphalt, unbefestigter Weg	2.9	keine Beschränkung	/	/	/	/
W70	F 645	Stadt Dietfurt a.d. Altmühl	k.A.*	sonstige öffentliche Straße	Anfahrt zu LH-08-B171 (Ankerfläche 77)	Asphalt	3.3	keine Beschränkung	/	/	/	/





Planfeststellungsunterlage		Wegenutzungsliste Verkehrswege							Unterlage 3.3			
Projekt: Raltersaich – Ludersheim – Sittling – Altheim 380-kV-Ersatzneubauprojekt Ltg.-Abschnitt: B-Nord Sittling – Ludersheim_West (LH-08-B171)												
Aufgestellt: Datum, den 27.11.2024							Datum:	24.06.2025				
TenneT TSO GmbH   I.V gez.: Julia Gotzler   I.V gez.: Andreas Junglinger												
*keine Auskunft seitens Gemeinde erhalten, ** Annahme getroffen												
Wege-Nr.	Straßen-/Wegenamen	Stadt-/Gemeindegebiet	Straßenbaulasträger (Nr. entspricht Eigentümerschlüsselnummer)	Straßenkategorie nach jeweiligem Landes- / Bundesgesetz	Verwendungszweck der Straße/des Weges	Bestandsoberfläch der Straße/des Weges	geringste Breite Bestandsoberfläche der Straße/des Weges ca.(in m)	Tonnagebeschränkung der Straße/des Weges (in t)	Brücken/ Durchlässe (Klasse)	Tonnagebeschränkung Brücken / Durchlässe (in t)	geringste Durchfahrthöhe z.B. bei Unterführungen oder Alleen ca.(in m)	geringste Durchfahrtsbreite z.B. bei Unterführungen oder Alleen ca.(in m)
W71	K NM 15	Stadt Dietfurt a.d. Altmühl	Landkreis Neumarkt i.d.OPf.	Kreisstraße	Anfahrt zu LH-08-B171 (Mast: 78, 79) Anfahrt zu LH-08-B52 (Mast: 166, 167)	Asphalt	6.5	keine Beschränkung**	/	/	/	/
W72	Bahnhofstraße	Stadt Dietfurt a.d. Altmühl	Stadt Dietfurt a.d. Altmühl	Gemeindestraße	Anfahrt zu LH-08-B171 (Mast: 78, 79) Anfahrt zu LH-08-B52 (Gerüst 168)	Asphalt	6.5	k.A.*	/	/	/	/
W72	Bahnhofstraße	Stadt Dietfurt a.d. Altmühl	Stadt Dietfurt a.d. Altmühl	Gemeindestraße	Anfahrt zu LH-08-B171 (Mast: 78, 79) Anfahrt zu LH-08-B52 (Gerüst 168)	Asphalt	6.5	k.A.*	/	/	/	/
W73	Herrnmühle	Stadt Dietfurt a.d. Altmühl	Stadt Dietfurt a.d. Altmühl	sonstige öffentliche Straße	Anfahrt zu LH-08-B52 (Gerüst 167)	Asphalt	4	keine Beschränkung	/	/	/	/
W74	F 645	Stadt Dietfurt a.d. Altmühl	k.A.*	sonstige öffentliche Straße	Anfahrt zu LH-08-B171 (Gerüst 78)	Asphalt	3.6	keine Beschränkung	/	/	/	/
W75	F 304	Stadt Dietfurt a.d. Altmühl	Stadt Dietfurt a.d. Altmühl	sonstige öffentliche Straße	Anfahrt zu LH-08-B171 (Kabelfläche 79)	Asphalt	2.7	6	/	/	/	/
W76	Betelkuchenweg	Stadt Dietfurt a.d. Altmühl	Stadt Dietfurt a.d. Altmühl	sonstige öffentliche Straße	Anfahrt zu LH-08-B171 (Mast: 81, Gerüst 81)	Asphalt	3.2	6	/	/	/	/
W77	Gemeindeverbindungsstraße Ottmaring-Dietfurt	Stadt Dietfurt a.d. Altmühl	Stadt Dietfurt a.d. Altmühl	Gemeindestraße	Anfahrt zu LH-08-B171 (Mast: 80, 81)	Asphalt	5.2	keine Beschränkung	/	/	/	/


Planfeststellungsunterlage		Wegenutzungsliste Verkehrswege							Unterlage 3.3			
Projekt: Raitersaich – Ludersheim – Sittling – Altheim 380-kV-Ersatzneubauprojekt Ltg.-Abschnitt: B-Nord Sittling – Ludersheim_West (LH-08-B171)									Datum:			
Datum, den 27.11.2024									24.06.2025			
TenneT TSO GmbH   I.V gez.: Julia Gotzler   I.V gez.: Andreas Junginger												
*keine Auskunft seitens Gemeinde erhalten, ** Annahme getroffen												
Wege-Nr.	Straßen-/Wegennamen	Stadt-/Gemeindegebiet	Straßenbaulastträger (Nr. entspricht Eigentümerschlüsselnummer)	Straßenkategorie nach jeweiligem Landes- / Bundesgesetz	Verwendungszweck der Straße/des Weges	Bestandsoberfläche der Straße/des Weges	geringste Breite Bestandsoberfläche der Straße/des Weges ca. (in m)	Tonnagebeschränkung der Straße/des Weges (in t)	Brücken/ Durchlässe (Klasse)	Tonnagebeschränkung Brücken / Durchlässe (in t)	geringste Durchfahrthöhe z.B. bei Unterführungen oder Alleen ca. (in m)	geringste Durchfahrtsbreite z.B. bei Unterführungen oder Alleen ca. (in m)
W77	Gemeindeverbindungsstraße Ottmaring-Dietfurt	Stadt Dietfurt a.d. Altmühl	Stadt Dietfurt a.d. Altmühl	Gemeindestraße	Anfahrt zu LH-08-B171 (Mast: 80, 81)	Asphalt	5.2	keine Beschränkung	/	/	/	/
W78	F 253	Stadt Dietfurt a.d. Altmühl	Stadt Dietfurt a.d. Altmühl	sonstige öffentliche Straße	Anfahrt zu LH-08-B171 (Mast: 81)	Asphalt	3.2	6	/	/	/	/
W79	F 253, 273	Stadt Dietfurt a.d. Altmühl	Stadt Dietfurt a.d. Altmühl	sonstige öffentliche Straße	Anfahrt zu LH-08-B171 (Mast: 81)	Schotter	2.8	6	/	/	/	/
W79	F 253, 273	Stadt Dietfurt a.d. Altmühl	Stadt Dietfurt a.d. Altmühl	sonstige öffentliche Straße	Anfahrt zu LH-08-B171 (Mast: 81)	Schotter	2.8	6	/	/	/	/
W80	Weg nach Ottmaring	Stadt Dietfurt a.d. Altmühl	Stadt Dietfurt a.d. Altmühl	sonstige öffentliche Straße	Anfahrt zu LH-08-B171 (Mast: 82, 83)	Asphalt, Schotter	3.2	keine Beschränkung	/	/	/	/
W81	Weg im Brandzell	Stadt Dietfurt a.d. Altmühl	Stadt Dietfurt a.d. Altmühl	sonstige öffentliche Straße	Anfahrt zu LH-08-B171 (Mast: 83)	Schotter	2.8	keine Beschränkung	/	/	/	/
W81	Weg im Brandzell	Stadt Dietfurt a.d. Altmühl	Stadt Dietfurt a.d. Altmühl	sonstige öffentliche Straße	Anfahrt zu LH-08-B171 (Mast: 83)	Schotter	2.8	keine Beschränkung	/	/	/	/
W82	Weg am Angerholz	Stadt Dietfurt a.d. Altmühl	Stadt Dietfurt a.d. Altmühl	sonstige öffentliche Straße	Anfahrt zu LH-08-B171 (Mast: 84, Seilzug 84)	Schotter	3	keine Beschränkung	/	/	/	/


Planfeststellungsunterlage		Wegenutzungsliste Verkehrswege							Unterlage 3.3			
Projekt: Raitersaich – Ludersheim – Sittling – Altheim 380-kV-Ersatzneubauprojekt Ltg.-Abschnitt: B-Nord Sittling – Ludersheim_West (LH-08-B171)									Datum:			
Datum, den 27.11.2024									24.06.2025			
TenneT TSO GmbH   I.V gez.: Julia Gotzler   I.V gez.: Andreas Junginger												
*keine Auskunft seitens Gemeinde erhalten, ** Annahme getroffen												
Wege-Nr.	Straßen-/Wegenamen	Stadt-/Gemeindegebiet	Straßenbaulastträger (Nr. entspricht Eigentümerschlüsselnummer)	Straßenkategorie nach jeweiligem Landes- / Bundesgesetz	Verwendungszweck der Straße/des Weges	Bestandsoberfläche der Straße/des Weges	geringste Breite Bestandsoberfläche der Straße/des Weges ca. (in m)	Tonnagebeschränkung der Straße/des Weges (in t)	Brücken/ Durchlässe (Klasse)	Tonnagebeschränkung Brücken / Durchlässe (in t)	geringste Durchfahrthöhe z.B. bei Unterführungen oder Alleen ca. (in m)	geringste Durchfahrtsbreite z.B. bei Unterführungen oder Alleen ca. (in m)
W83	Weg in den Rosenäckern	Stadt Dietfurt a.d. Altmühl	Stadt Dietfurt a.d. Altmühl	sonstige öffentliche Straße	Anfahrt zu LH-08-B171 (Mast: 85, 86)	Schotter	3	keine Beschränkung	Durchlass (k.A.*)	k.A.*	/	/
W84	Weg im Strassfeld	Stadt Dietfurt a.d. Altmühl	Stadt Dietfurt a.d. Altmühl	sonstige öffentliche Straße	Anfahrt zu LH-08-B171 (Mast: 86)	Schotter, unbefestigter Weg	2.2	keine Beschränkung	/	/	/	/
W84	Weg im Strassfeld	Stadt Dietfurt a.d. Altmühl	Stadt Dietfurt a.d. Altmühl	sonstige öffentliche Straße	Anfahrt zu LH-08-B171 (Mast: 86)	Schotter, unbefestigter Weg	2.2	keine Beschränkung	/	/	/	/
W85	Zum Thalberg	Stadt Dietfurt a.d. Altmühl	Stadt Dietfurt a.d. Altmühl	sonstige öffentliche Straße	Anfahrt zu LH-08-B171 (Mast: 53) Anfahrt zu LH-08-B52 (Mast: 194-196)	Asphalt, Schotter	2.5	6	/	/	/	/
W86	F 364, 236/2	Stadt Dietfurt a.d. Altmühl	669	Privatweg	Anfahrt zu LH-08-B171 (Mast: 71-73) Anfahrt zu LH-08-B52 (Mast: 173)	Schotter, unbefestigter Weg	2.1	k.A.*	/	/	/	/
W86	F 364, 236/2	Stadt Dietfurt a.d. Altmühl	1086	Privatweg	Anfahrt zu LH-08-B171 (Mast: 71-73) Anfahrt zu LH-08-B52 (Mast: 173)	Schotter, unbefestigter Weg	2.1	k.A.*	/	/	/	/
W87	k.A.*	Stadt Dietfurt a.d. Altmühl	Stadt Dietfurt a.d. Altmühl	Gemeindestraße	Anfahrt zu LH-08-B171 (Mast: 74, Kabelfläche 74) Anfahrt zu LH-08-B52 (Mast: 170)	Asphalt	2.9	keine Beschränkung	/	/	/	/
W87	k.A.*	Stadt Dietfurt a.d. Altmühl	Stadt Dietfurt a.d. Altmühl	Gemeindestraße	Anfahrt zu LH-08-B171 (Mast: 74, Kabelfläche 74) Anfahrt zu LH-08-B52 (Mast: 170)	Asphalt	2.9	keine Beschränkung	/	/	/	/

Planfeststellungsunterlage		Wegenutzungsliste Verkehrswege							Unterlage 3.3			
Projekt: Raitersaich – Ludersheim – Sittling – Altheim 380-kV-Ersatzneubauprojekt Ltg.-Abschnitt: B-Nord Sittling – Ludersheim_West (LH-08-B171)												
Aufgestellt: Datum, den 27.11.2024							Datum:	24.06.2025				
TenneT TSO GmbH i.V gez.: Julia Gotzler i.V gez.: Andreas Junginger												
*keine Auskunft seitens Gemeinde erhalten, ** Annahme getroffen												
Wege-Nr.	Straßen-/Wegenamen	Stadt-/Gemeindegebiet	Straßenbaulastträger (Nr. entspricht Eigentümerschlüsselnummer)	Straßenkategorie nach jeweiligem Landes- / Bundesgesetz	Verwendungszweck der Straße/des Weges	Bestandsoberfläche der Straße/des Weges	geringste Breite Bestandsoberfläche der Straße/des Weges ca.(in m)	Tonnagebeschränkung der Straße/des Weges (in t)	Brücken/ Durchlässe (Klasse)	Tonnagebeschränkung Brücken / Durchlässe (in t)	geringste Durchfahrthöhe z.B. bei Unterführungen oder Alleen ca.(in m)	geringste Durchfahrtsbreite z.B. bei Unterführungen oder Alleen ca.(in m)
W88	F 81	Stadt Dietfurt a.d. Altmühl	Stadt Dietfurt a.d. Altmühl	sonstige öffentliche Straße	Anfahrt zu LH-08-B171 (Mast: 64, 65)	Schotter	2.9	keine Beschränkung	/	/	/	/
W89	F 236/2	Stadt Dietfurt a.d. Altmühl	1086	Privatweg	Anfahrt zu LH-08-B52 (Mast: 173)	unbefestigter Weg	2	k.A.*	/	/	/	/
W90	Kr EI 21	Stadt Beilngries	Landkreis Eichstätt	Kreisstraße	Anfahrt zu LH-08-B171 (Mast: 80-98) Anfahrt zu LH-08-B52 (Mast: 138-165) Anfahrt zu O25 (Mast: 65-72)	Asphalt	5.3	keine Beschränkung**	/	/	/	/
W91	Kevenhüll A	Stadt Beilngries	Landkreis Eichstätt	Gemeindestraße	Anfahrt zu LH-08-B171 (Mast: 90-98) Anfahrt zu LH-08-B52 (Mast: 138-150) Anfahrt zu O25 (Mast: 65-72)	Asphalt	5.8	keine Beschränkung	/	/	/	/
W92	Raitenbacher Weg	Stadt Beilngries	Stadt Beilngries	sonstige öffentliche Straße	Anfahrt zu LH-08-B171 (Mast: 91, 92, Seilzugfläche 92) Anfahrt zu LH-08-B52 (Mast: 146) Anfahrt zu O25 (Mast: 72)	Schotter	2.5	keine Beschränkung	/	/	/	/
W93	Riedweg	Stadt Beilngries	Stadt Beilngries	sonstige öffentliche Straße	Anfahrt zu LH-08-B171 (Mast: 89)	Schotter	3	keine Beschränkung	/	/	/	/
W94	K EI 27	Stadt Beilngries	Landkreis Eichstätt	Kreisstraße	Anfahrt zu LH-08-B171 (Mast: 80-89) Anfahrt zu LH-08-B52 (Mast: 151-165)	Asphalt	5.3	keine Beschränkung**	/	/	/	/
W95	Riedweg	Stadt Beilngries	Stadt Beilngries	sonstige öffentliche Straße	Anfahrt zu LH-08-B52 (Mast: 147, 148)	Schotter	2.7	keine Beschränkung	/	/	/	/


Planfeststellungsunterlage		Wegenutzungsliste Verkehrswege							Unterlage 3.3			
Projekt: Raitersaich – Ludersheim – Sittling – Altheim 380-kV-Ersatzneubauprojekt Ltg.-Abschnitt: B-Nord Sittling – Ludersheim_West (LH-08-B171)												
Aufgestellt: Datum, den 27.11.2024									Datum:	24.06.2025		
TenneT TSO GmbH i.V gez.: Julia Gotzler i.V gez.: Andreas Junginger												
*keine Auskunft seitens Gemeinde erhalten, ** Annahme getroffen												
Wege-Nr.	Straßen-/Wegenamen	Stadt-/Gemeindegebiet	Straßenbaulastträger (Nr. entspricht Eigentümerschlüsselnummer)	Straßenkategorie nach jeweiligem Landes- / Bundesgesetz	Verwendungszweck der Straße/des Weges	Bestandsoberfläche der Straße/des Weges	geringste Breite Bestandoberfläche der Straße/des Weges ca.(in m)	Tonnagebeschränkung der Straße/des Weges (in t)	Brücken/ Durchlässe (Klasse)	Tonnagebeschränkung Brücken / Durchlässe (in t)	geringste Durchfahrthöhe z.B. bei Unterführungen oder Alleen ca.(in m)	geringste Durchfahrtsbreite z.B. bei Unterführungen oder Alleen ca.(in m)
W96	F 500/2	Stadt Beilngries	Landkreis Eichstätt	sonstige öffentliche Straße	Anfahrt zu LH-08-B171 (Mast: 88)	unbefestigter Weg	2.2	keine Beschränkung	/	/	/	/
W97	F 605/1	Stadt Beilngries	Stadt Beilngries	sonstige öffentliche Straße	Anfahrt zu LH-08-B52 (Mast: 149)	Schotter	2.5	keine Beschränkung	/	/	/	/
W98	Steigfeldweg	Stadt Beilngries	Stadt Beilngries	sonstige öffentliche Straße	Anfahrt zu LH-08-B171 (Mast: 87, Gerüst 87) Anfahrt zu LH-08-B52 (Mast: 151, 152)	Schotter	2.6	keine Beschränkung	Durchlass (k.A.*)	k.A.*	/	/
W98	Steigfeldweg	Stadt Beilngries	Stadt Beilngries	sonstige öffentliche Straße	Anfahrt zu LH-08-B171 (Mast: 87, Gerüst 87) Anfahrt zu LH-08-B52 (Mast: 151, 152)	Schotter	2.6	keine Beschränkung	Durchlass (k.A.*)	k.A.*	/	/
W98	Steigfeldweg	Stadt Beilngries	Stadt Beilngries	sonstige öffentliche Straße	Anfahrt zu LH-08-B171 (Mast: 87, Gerüst 87) Anfahrt zu LH-08-B52 (Mast: 151, 152)	Schotter	2.6	keine Beschränkung	Durchlass (k.A.*)	k.A.*	/	/
W98	Steigfeldweg	Stadt Beilngries	Stadt Beilngries	sonstige öffentliche Straße	Anfahrt zu LH-08-B171 (Mast: 87, Gerüst 87) Anfahrt zu LH-08-B52 (Mast: 151, 152)	Schotter	2.6	keine Beschränkung	Durchlass (k.A.*)	k.A.*	/	/
W98	Steigfeldweg	Stadt Beilngries	Stadt Beilngries	sonstige öffentliche Straße	Anfahrt zu LH-08-B171 (Mast: 87, Gerüst 87) Anfahrt zu LH-08-B52 (Mast: 151, 152)	Schotter	2.6	keine Beschränkung	Durchlass (k.A.*)	k.A.*	/	/
W98	Steigfeldweg	Stadt Beilngries	Stadt Beilngries	sonstige öffentliche Straße	Anfahrt zu LH-08-B171 (Mast: 87, Gerüst 87) Anfahrt zu LH-08-B52 (Mast: 151, 152)	Schotter	2.6	keine Beschränkung	Durchlass (k.A.*)	k.A.*	/	/
W98	Steigfeldweg	Stadt Beilngries	Stadt Beilngries	sonstige öffentliche Straße	Anfahrt zu LH-08-B171 (Mast: 87, Gerüst 87) Anfahrt zu LH-08-B52 (Mast: 151, 152)	Schotter	2.6	keine Beschränkung	Durchlass (k.A.*)	k.A.*	/	/


Planfeststellungsunterlage		Wegenutzungsliste Verkehrswege							Unterlage 3.3			
Projekt: Raitersaich – Ludersheim – Sittling – Altheim 380-kV-Ersatzneubauprojekt Ltg.-Abschnitt: B-Nord Sittling – Ludersheim_West (LH-08-B171)												
Aufgestellt: Datum, den 27.11.2024									Datum:	24.06.2025		
TenneT TSO GmbH i.V gez.: Julia Gotzler i.V gez.: Andreas Junginger												
*keine Auskunft seitens Gemeinde erhalten, ** Annahme getroffen												
Wege-Nr.	Straßen-/Wegenamen	Stadt-/Gemeindegebiet	Straßenbaulasträger (Nr. entspricht Eigentümerschlüsselnummer)	Straßenkategorie nach jeweiligem Landes- / Bundesgesetz	Verwendungszweck der Straße/des Weges	Bestandsoberfläche der Straße/des Weges	geringste Breite Bestandsoberfläche der Straße/des Weges ca.(in m)	Tonnagebeschränkung der Straße/des Weges (in t)	Brücken/ Durchlässe (Klasse)	Tonnagebeschränkung Brücken / Durchlässe (in t)	geringste Durchfahrthöhe z.B. bei Unterführungen oder Alleen ca.(in m)	geringste Durchfahrtsbreite z.B. bei Unterführungen oder Alleen ca.(in m)
W98	Steigfeldweg	Stadt Beilngries	Stadt Beilngries	sonstige öffentliche Straße	Anfahrt zu LH-08-B171 (Mast: 87, Gerüst 87) Anfahrt zu LH-08-B52 (Mast: 151, 152)	Schotter	2.6	keine Beschränkung	Durchlass (k.A.*)	k.A.*	/	/
W99	K El 24	Stadt Beilngries	Landkreis Eichstätt	Kreisstraße	Anfahrt zu LH-08-B171 (Mast: 64-79) Anfahrt zu LH-08-B52 (Mast: 166-184)	Asphalt	4.5	keine Beschränkung**	/	/	/	/
W100	Hebersdorfer Weg	Stadt Beilngries	Stadt Beilngries	Gemeindestraße	Anfahrt zu LH-08-B52 (Mast: 152)	Schotter	2.6	keine Beschränkung	/	/	/	/
W101	Riedfeldweg	Stadt Beilngries	Stadt Beilngries	sonstige öffentliche Straße	Anfahrt zu LH-08-B52 (Mast: 151)	Schotter	2.6	keine Beschränkung	/	/	/	/
W102	Kr El 26	Stadt Beilngries	Landkreis Eichstätt	Kreisstraße	Anfahrt zu LH-08-B171 (Mast: 53-63) Anfahrt zu LH-08-B52 (Mast: 185-196)	Asphalt	5	keine Beschränkung**	Brücke über Straße (DIN EN 1991-2/NA: 2012-08)	k.A.*	/	/
W103	Kr El 22	Stadt Beilngries	Landkreis Eichstätt	Kreisstraße	Anfahrt zu LH-08-B171 (Mast: 53-63) Anfahrt zu LH-08-B52 (Mast: 185-196)	Asphalt	5	keine Beschränkung**	/	/	/	/
W104	K El 27 (Kevenhüll H)	Stadt Beilngries	Landkreis Eichstätt	Kreisstraße	Anfahrt zu LH-08-B171 (Mast: 53-63) Anfahrt zu LH-08-B52 (Mast: 185-196)	Asphalt	4.5	keine Beschränkung**	/	/	/	/
W105	St 2230	Stadt Beilngries	Freistaat Bayern, verwaltet durch Staatliches Bauamt Ingolstadt	Landesstraße	Anfahrt zu LH-08-B171 (Mast: 75- 77)	Asphalt	5.5	keine Beschränkung**	/	/	/	/


Planfeststellungsunterlage		Wegenutzungsliste Verkehrswege							Unterlage 3.3			
Projekt: Raitersaich – Ludersheim – Sittling – Altheim 380-kV-Ersatzneubauprojekt Ltg.-Abschnitt: B-Nord Sittling – Ludersheim_West (LH-08-B171)									Datum:			
Datum, den 27.11.2024									24.06.2025			
TenneT TSO GmbH   I.V gez.: Julia Gotzler   I.V gez.: Andreas Junginger												
*keine Auskunft seitens Gemeinde erhalten, ** Annahme getroffen												
Wege-Nr.	Straßen-/Wegenamen	Stadt-/ Gemeindegebiet	Straßenbaulastträger (Nr. entspricht Eigentümerschlüsselnummer)	Straßenkategorie nach jeweiligem Landes- / Bundesgesetz	Verwendungszweck der Straße/des Weges	Bestandsoberfläche der Straße/des Weges	geringste Breite Bestandoberfläche der Straße/des Weges ca. (in m)	Tonnagebeschränkung der Straße/des Weges (in t)	Brücken/ Durchlässe (Klasse)	Tonnagebeschränkung Brücken / Durchlässe (in t)	geringste Durchfahrthöhe z.B. bei Unterführungen oder Alleen ca. (in m)	geringste Durchfahrtsbreite z.B. bei Unterführungen oder Alleen ca. (in m)
W105	St 2230	Stadt Beilngries	Freistaat Bayern, verwaltet durch Staatliches Bauamt Ingolstadt	Landesstraße	Anfahrt zu LH-08-B171 (Mast: 75- 77)	Asphalt	5.5	keine Beschränkung**	/	/	/	/
W105	St 2230	Stadt Beilngries	Freistaat Bayern, verwaltet durch Staatliches Bauamt Ingolstadt	Landesstraße	Anfahrt zu LH-08-B171 (Mast: 75- 77)	Asphalt	5.5	keine Beschränkung**	/	/	/	/
W105	St 2230	Stadt Beilngries	Freistaat Bayern, verwaltet durch Staatliches Bauamt Ingolstadt	Landesstraße	Anfahrt zu LH-08-B171 (Mast: 75- 77)	Asphalt	5.5	keine Beschränkung**	/	/	/	/
W106	F 346	Stadt Beilngries	Stadt Beilngries	sonstige öffentliche Straße	Anfahrt zu LH-08-B171 (Mast: 91, 92) Anfahrt zu LH-08-B52 (Mast: 146) Anfahrt zu O25 (Mast: 72)	Schotter	2.5	keine Beschränkung	/	/	/	/
W107	Hohe Straße	Stadt Beilngries	Stadt Beilngries	sonstige öffentliche Straße	Anfahrt zu LH-08-B52 (Mast: 147)	Schotter	2.5	keine Beschränkung	/	/	/	/
W108	Weg ins Vögele	Stadt Beilngries	Stadt Beilngries	sonstige öffentliche Straße	Anfahrt zu LH-08-B52 (Mast: 152)	unbefestigter Weg	2.5	keine Beschränkung	/	/	/	/
W109	Kr EI 27	Stadt Beilngries	Landkreis Eichstätt	Kreisstraße	Anfahrt zu LH-08-B171 (Mast: 90-98) Anfahrt zu LH-08-B52 (Mast: 138-150) Anfahrt zu O25 (Mast: 65-72)	Asphalt	5.8	keine Beschränkung**	/	/	/	/
W110	K EI 25	Stadt Beilngries	Landkreis Eichstätt	Kreisstraße	Anfahrt zu LH-08-B171 (Mast: 64-79) Anfahrt zu LH-08-B52 (Mast: 166-184)	Asphalt	4.5	keine Beschränkung**	/	/	/	/


Planfeststellungsunterlage		Wegenutzungsliste Verkehrswege							Unterlage 3.3			
Projekt: Raitersaich – Ludersheim – Sittling – Altheim 380-kV-Ersatzneubauprojekt Ltg.-Abschnitt: B-Nord Sittling – Ludersheim_West (LH-08-B171)												
Aufgestellt: Datum, den 27.11.2024									Datum:	24.06.2025		
TenneT TSO GmbH i.V gez.: Julia Gotzler i.V gez.: Andreas Junginger												
*keine Auskunft seitens Gemeinde erhalten, ** Annahme getroffen												
Wege-Nr.	Straßen-/Wegenamen	Stadt-/Gemeindegebiet	Straßenbaulastträger (Nr. entspricht Eigentümerschlüsselnummer)	Straßenkategorie nach jeweiligem Landes- / Bundesgesetz	Verwendungszweck der Straße/des Weges	Bestandsoberfläche der Straße/des Weges	geringste Breite Bestandoberfläche der Straße/des Weges ca.(in m)	Tonnagebeschränkung der Straße/des Weges (in t)	Brücken/ Durchlässe (Klasse)	Tonnagebeschränkung Brücken / Durchlässe (in t)	geringste Durchfahrthöhe z.B. bei Unterführungen oder Alleen ca.(in m)	geringste Durchfahrtsbreite z.B. bei Unterführungen oder Alleen ca.(in m)
W110	K EI 25	Stadt Beilngries	Landkreis Eichstätt	Kreisstraße	Anfahrt zu LH-08-B171 (Mast: 64-79) Anfahrt zu LH-08-B52 (Mast: 166-184)	Asphalt	4.5	keine Beschränkung**	/	/	/	/
W111	Kr EI 21	Stadt Beilngries	Landkreis Eichstätt	Kreisstraße	Anfahrt zu LH-08-B171 (Mast: 80-98) Anfahrt zu LH-08-B52 (Mast: 138-165) Anfahrt zu O25 (Mast: 65-72)	Asphalt	5.3	keine Beschränkung**	/	/	/	/
W111	Kr EI 21	Stadt Beilngries	Landkreis Eichstätt	Kreisstraße	Anfahrt zu LH-08-B171 (Mast: 80-98) Anfahrt zu LH-08-B52 (Mast: 138-165) Anfahrt zu O25 (Mast: 65-72)	Asphalt	5.3	keine Beschränkung**	/	/	/	/
W111	Kr EI 21	Stadt Beilngries	Landkreis Eichstätt	Kreisstraße	Anfahrt zu LH-08-B171 (Mast: 80-98) Anfahrt zu LH-08-B52 (Mast: 138-165) Anfahrt zu O25 (Mast: 65-72)	Asphalt	5.3	keine Beschränkung**	/	/	/	/
W111	Kr EI 21	Stadt Beilngries	Landkreis Eichstätt	Kreisstraße	Anfahrt zu LH-08-B171 (Mast: 80-98) Anfahrt zu LH-08-B52 (Mast: 138-165) Anfahrt zu O25 (Mast: 65-72)	Asphalt	5.3	keine Beschränkung**	/	/	/	/
W111	Kr EI 21	Stadt Beilngries	Landkreis Eichstätt	Kreisstraße	Anfahrt zu LH-08-B171 (Mast: 80-98) Anfahrt zu LH-08-B52 (Mast: 138-165) Anfahrt zu O25 (Mast: 65-72)	Asphalt	5.3	keine Beschränkung**	/	/	/	/
W112	Kr EI 21	Stadt Beilngries	Bundesrepublik Deutschland	Kreisstraße	Anfahrt zu LH-08-B171 (Mast: 80-98) Anfahrt zu LH-08-B52 (Mast: 138-165) Anfahrt zu O25 (Mast: 65-72)	Asphalt	5.3	keine Beschränkung**	Brücke über Main-Donau-Kanal (Klasse DIN: 60/30)	60	/	/
W113	F 85, 442	Stadt Beilngries	Stadt Beilngries	sonstige öffentliche Straße	Anfahrt zu LH-08-B171 (Gerüst 86)	Schotter, unbefestigter Weg	2.4	keine Beschränkung	/	/	/	/
W114	Hebersdorfer Weg	Stadt Beilngries	Stadt Beilngries	Gemeindestraße	Anfahrt zu LH-08-B171 (Gerüst 88)	Schotter	3.3	keine Beschränkung	/	/	/	/





Planfeststellungsunterlage		Wegenutzungsliste Verkehrswege							Unterlage 3.3			
Projekt: Raitersaich – Ludersheim – Sittling – Altheim 380-kV-Ersatzneubauprojekt Ltg.-Abschnitt: B-Nord Sittling – Ludersheim_West (LH-08-B171)												
Aufgestellt: Datum, den 27.11.2024									Datum:	24.06.2025		
TenneT TSO GmbH   I.V gez.: Julia Gotzler   I.V gez.: Andreas Junginger												
*keine Auskunft seitens Gemeinde erhalten, ** Annahme getroffen												
Wege-Nr.	Straßen-/Wegenamen	Stadt-/Gemeindegebiet	Straßenbaulastträger (Nr. entspricht Eigentümerschlüsselnummer)	Straßenkategorie nach jeweiligem Landes- / Bundesgesetz	Verwendungszweck der Straße/des Weges	Bestandsoberfläche der Straße/des Weges	geringste Breite Bestandsoberfläche der Straße/des Weges ca. (in m)	Tonnagebeschränkung der Straße/des Weges (in t)	Brücken/ Durchlässe (Klasse)	Tonnagebeschränkung Brücken / Durchlässe (in t)	geringste Durchfahrthöhe z.B. bei Unterführungen oder Alleen ca. (in m)	geringste Durchfahrtsbreite z.B. bei Unterführungen oder Alleen ca. (in m)
W115	Eglesbühlweg	Stadt Beilngries	Stadt Beilngries	sonstige öffentliche Straße	Anfahrt zu LH-08-B171 (Mast: 90) Anfahrt zu LH-08-B52 (Mast: 147-150)	Schotter	3.2	keine Beschränkung	Durchlass (k.A.*)	k.A.*	/	/
W115	Eglesbühlweg	Stadt Beilngries	Stadt Beilngries	sonstige öffentliche Straße	Anfahrt zu LH-08-B171 (Mast: 90) Anfahrt zu LH-08-B52 (Mast: 147-150)	Schotter	3.2	keine Beschränkung	Durchlass (k.A.*)	k.A.*	/	/
W115	Eglesbühlweg	Stadt Beilngries	Stadt Beilngries	sonstige öffentliche Straße	Anfahrt zu LH-08-B171 (Mast: 90) Anfahrt zu LH-08-B52 (Mast: 147-150)	Schotter	3.2	keine Beschränkung	Durchlass (k.A.*)	k.A.*	/	/
W115	Eglesbühlweg	Stadt Beilngries	Stadt Beilngries	sonstige öffentliche Straße	Anfahrt zu LH-08-B171 (Mast: 90) Anfahrt zu LH-08-B52 (Mast: 147-150)	Schotter	3.2	keine Beschränkung	Durchlass (k.A.*)	k.A.*	/	/
W115	Eglesbühlweg	Stadt Beilngries	Stadt Beilngries	sonstige öffentliche Straße	Anfahrt zu LH-08-B171 (Mast: 90) Anfahrt zu LH-08-B52 (Mast: 147-150)	Schotter	3.2	keine Beschränkung	Durchlass (k.A.*)	k.A.*	/	/
W115	Eglesbühlweg	Stadt Beilngries	Stadt Beilngries	sonstige öffentliche Straße	Anfahrt zu LH-08-B171 (Mast: 90) Anfahrt zu LH-08-B52 (Mast: 147-150)	Schotter	3.2	keine Beschränkung	Durchlass (k.A.*)	k.A.*	/	/
W115	Eglesbühlweg	Stadt Beilngries	Stadt Beilngries	sonstige öffentliche Straße	Anfahrt zu LH-08-B171 (Mast: 90) Anfahrt zu LH-08-B52 (Mast: 147-150)	Schotter	3.2	keine Beschränkung	Durchlass (k.A.*)	k.A.*	/	/
W116	K El 21	Stadt Beilngries	Landkreis Eichstätt	Kreisstraße	Anfahrt zu LH-08-B171 (Mast: 90-98) Anfahrt zu LH-08-B52 (Mast: 138-150) Anfahrt zu O25 (Mast: 65-72)	Asphalt	5.1	keine Beschränkung**	/	/	/	/
W117	B299	Stadt Berching	Bundesrepublik Deutschland	Bundesstraße	Anfahrt zu LH-08-B171 (Mast: 114-121) Anfahrt zu LH-08-B52 (Mast: 110, 111)	Asphalt	6	keine Beschränkung**	/	/	/	/


Planfeststellungsunterlage		Wegenutzungsliste Verkehrswege							Unterlage 3.3			
Projekt: Raitersaich – Ludersheim – Sittling – Altheim 380-kV-Ersatzneubauprojekt Ltg.-Abschnitt: B-Nord Sittling – Ludersheim_West (LH-08-B171)									Datum:			
Datum, den 27.11.2024									24.06.2025			
TenneT TSO GmbH i.V gez.: Julia Gotzler i.V gez.: Andreas Junginger												
*keine Auskunft seitens Gemeinde erhalten, ** Annahme getroffen												
Wege-Nr.	Straßen-/Wegenamen	Stadt-/Gemeindegebiet	Straßenbaulastträger (Nr. entspricht Eigentümerschlüsselnummer)	Straßenkategorie nach jeweiligem Landes- / Bundesgesetz	Verwendungszweck der Straße/des Weges	Bestandsoberfläche der Straße/des Weges	geringste Breite Bestandsoberfläche der Straße/des Weges ca. (in m)	Tonnagebeschränkung der Straße/des Weges (in t)	Brücken/ Durchlässe (Klasse)	Tonnagebeschränkung Brücken / Durchlässe (in t)	geringste Durchfahrthöhe z.B. bei Unterführungen oder Alleen ca. (in m)	geringste Durchfahrtsbreite z.B. bei Unterführungen oder Alleen ca. (in m)
W118	K NM 19	Stadt Berching	Bundesrepublik Deutschland	Kreisstraße	Anfahrt zu LH-08-B52 (Mast: 104-109)	Asphalt	6.6	keine Beschränkung**	/	/	/	/
W118	K NM 19	Stadt Berching	Bundesrepublik Deutschland	Kreisstraße	Anfahrt zu LH-08-B52 (Mast: 104-109)	Asphalt	6.6	keine Beschränkung**	/	/	/	/
W119	An der Bundesstraße	Stadt Berching	Stadt Berching	Gemeindestraße	Anfahrt zu LH-08-B52 (Mast: 114-116)	Asphalt	6	keine Beschränkung	/	/	/	/
W120	Feld- und Waldweg zur Sulz	Stadt Berching	Stadt Berching	sonstige öffentliche Straße	Anfahrt zu LH-08-B52 (Mast: 112, 113)	Asphalt	2.7	k.A.*	Brücke über Ludwig-Donau-Main Kanal (k.A.*), Durchlass (k.A.*)	k.A.*	/	/
W120	Feld- und Waldweg zur Sulz	Stadt Berching	Stadt Berching	sonstige öffentliche Straße	Anfahrt zu LH-08-B52 (Mast: 112, 113)	Asphalt	2.7	k.A.*	Brücke über Ludwig-Donau-Main Kanal (k.A.*), Durchlass (k.A.*)	k.A.*	/	/
W121	F 574	Stadt Berching	k.A.*	Privatweg	Anfahrt zu LH-08-B52 (Mast: 114)	Schotter	2.8	k.A.*	/	/	/	/
W122	K NM 2 (Hauptstraße)	Stadt Berching	Landkreis Neumarkt i.d.OPf.	Kreisstraße	Anfahrt zu LH-08-B171 (Mast: 114-118)	Asphalt	5.2	keine Beschränkung**	/	/	/	/
W123	Neumarkter Weg	Stadt Berching	Stadt Berching	sonstige öffentliche Straße	Anfahrt zu LH-08-B171 (Mast: 120, 121)	Asphalt	3.1	k.A.*	/	/	/	/


Planfeststellungsunterlage		Wegenutzungsliste Verkehrswege							Unterlage 3.3			
Projekt: Raitersaich – Ludersheim – Sittling – Altheim 380-kV-Ersatzneubauprojekt Ltg.-Abschnitt: B-Nord Sittling – Ludersheim_West (LH-08-B171)												
Aufgestellt: Datum, den 27.11.2024							Datum:	24.06.2025				
TenneT TSO GmbH i.V gez.: Julia Gotzler i.V gez.: Andreas Junginger												
*keine Auskunft seitens Gemeinde erhalten, ** Annahme getroffen												
Wege-Nr.	Straßen-/Wegenamen	Stadt-/Gemeindegebiet	Straßenbaulasträger (Nr. entspricht Eigentümerschlüsselnummer)	Straßenkategorie nach jeweiligem Landes- / Bundesgesetz	Verwendungszweck der Straße/des Weges	Bestandsoberfläch der Straße/des Weges	geringste Breite Bestandsoberfläche der Straße/des Weges ca.(in m)	Tonnagebeschränkung der Straße/des Weges (in t)	Brücken/ Durchlässe (Klasse)	Tonnagebeschränkung Brücken / Durchlässe (in t)	geringste Durchfahrthöhe z.B. bei Unterführungen oder Alleen ca.(in m)	geringste Durchfahrtsbreite z.B. bei Unterführungen oder Alleen ca.(in m)
W124	F 210	Stadt Berching	168	Privatweg	Anfahrt zu LH-08-B52 (Mast: 115)	Pflaster	4	k.A.*	/	/	/	/
W125	F 518, 286	Stadt Berching	k.A.*	Privatweg	Anfahrt zu LH-08-B52 (Mast: 117, 118)	Schotter, unbefestigter Weg	2.5	k.A.*	/	/	/	/
W125	F 518, 286	Stadt Berching	k.A.*	Privatweg	Anfahrt zu LH-08-B52 (Mast: 117, 118)	Schotter, unbefestigter Weg	2.5	k.A.*	/	/	/	/
W126	Rosenbreite	Stadt Berching	Stadt Berching	sonstige öffentliche Straße	Anfahrt zu LH-08-B52 (Mast: 117-121)	Asphalt, Schotter	2.9	k.A.*	/	/	/	/
W127	Ortsstraße Nummer 1 durch Ernersdorf	Stadt Berching	Stadt Berching	Gemeindestraße	Anfahrt zu LH-08-B171 (Mast: 106-108) Anfahrt zu LH-08-B52 (Mast: 123-127)	Asphalt	5	keine Beschränkung	/	/	/	/
W128	Teil der alten Straße	Stadt Berching	Stadt Berching	sonstige öffentliche Straße	Anfahrt zu LH-08-B171 (Mast: 115)	Schotter	2.8	k.A.*	/	/	/	/
W129	F 314	Stadt Berching	Stadt Berching	sonstige öffentliche Straße	Anfahrt zu LH-08-B171 (Mast: 112)	Asphalt	2.8	k.A.*	/	/	/	/
W130	Weg im Brunnental	Stadt Berching	Stadt Berching	sonstige öffentliche Straße	Anfahrt zu LH-08-B171 (Mast: 106) Anfahrt zu LH-08-B52 (Mast: 126, 127)	Schotter, unbefestigter Weg	2.4	k.A.*	/	/	/	/

Planfeststellungsunterlage		Wegenutzungsliste Verkehrswege							Unterlage 3.3			
Projekt: Raitersaich – Ludersheim – Sittling – Altheim 380-kV-Ersatzneubauprojekt Ltg.-Abschnitt: B-Nord Sittling – Ludersheim_West (LH-08-B171)												
Aufgestellt: Datum, den 27.11.2024									Datum:	24.06.2025		
TenneT TSO GmbH I.V gez.: Julia Gotzler I.V gez.: Andreas Junginger												
*keine Auskunft seitens Gemeinde erhalten, ** Annahme getroffen												
Wege-Nr.	Straßen-/Wegenamen	Stadt-/Gemeindegebiet	Straßenbaulasträger (Nr. entspricht Eigentümerschlüsselnummer)	Straßenkategorie nach jeweiligem Landes- / Bundesgesetz	Verwendungszweck der Straße/des Weges	Bestandsoberfläche der Straße/des Weges	geringste Breite Bestandsoberfläche der Straße/des Weges ca.(in m)	Tonnagebeschränkung der Straße/des Weges (in t)	Brücken/ Durchlässe (Klasse)	Tonnagebeschränkung Brücken / Durchlässe (in t)	geringste Durchfahrthöhe z.B. bei Unterführungen oder Alleen ca.(in m)	geringste Durchfahrtsbreite z.B. bei Unterführungen oder Alleen ca.(in m)
W131	Von Winterzhofen zur Beilingries	Stadt Berching	Stadt Berching	Gemeindestraße	Anfahrt zu LH-08-B171 (Mast: 105) Anfahrt zu LH-08-B52 (Mast: 128, 129) Anfahrt zu O25 (Mast: 58)	Schotter	2.7	keine Beschränkung	/	/	/	/
W132	Am Bautzenhof	Stadt Berching	Stadt Berching	sonstige öffentliche Straße	Anfahrt zu O25 (Mast: 61)	Asphalt	3.2	k.A.*	Durchlass (k.A.*)	k.A.*	/	/
W133	St 2251	Stadt Berching	Freistaat Bayern, verwaltet durch Staatliches Bauamt Regensburg	Landesstraße	Anfahrt zu LH-08-B171 (Mast: 99-105) Anfahrt zu LH-08-B52 (Mast: 128-137) Anfahrt zu O25 (Mast: 58-64)	Asphalt	5.8	keine Beschränkung**	/	/	/	/
W133	St 2251	Stadt Berching	Freistaat Bayern, verwaltet durch Staatliches Bauamt Regensburg	Landesstraße	Anfahrt zu LH-08-B171 (Mast: 99-105) Anfahrt zu LH-08-B52 (Mast: 128-137) Anfahrt zu O25 (Mast: 58-64)	Asphalt	5.8	keine Beschränkung**	/	/	/	/
W133	St 2251	Stadt Berching	Freistaat Bayern, verwaltet durch Staatliches Bauamt Regensburg	Landesstraße	Anfahrt zu LH-08-B171 (Mast: 99-105) Anfahrt zu LH-08-B52 (Mast: 128-137) Anfahrt zu O25 (Mast: 58-64)	Asphalt	5.8	keine Beschränkung**	/	/	/	/
W133	St 2251	Stadt Berching	Freistaat Bayern, verwaltet durch Staatliches Bauamt Regensburg	Landesstraße	Anfahrt zu LH-08-B171 (Mast: 99-105) Anfahrt zu LH-08-B52 (Mast: 128-137) Anfahrt zu O25 (Mast: 58-64)	Asphalt	5.8	keine Beschränkung**	/	/	/	/
W133	St 2251	Stadt Berching	Freistaat Bayern, verwaltet durch Staatliches Bauamt Regensburg	Landesstraße	Anfahrt zu LH-08-B171 (Mast: 99-105) Anfahrt zu LH-08-B52 (Mast: 128-137) Anfahrt zu O25 (Mast: 58-64)	Asphalt	5.8	keine Beschränkung**	/	/	/	/
W133	St 2251	Stadt Berching	Freistaat Bayern, verwaltet durch Staatliches Bauamt Regensburg	Landesstraße	Anfahrt zu LH-08-B171 (Mast: 99-105) Anfahrt zu LH-08-B52 (Mast: 128-137) Anfahrt zu O25 (Mast: 58-64)	Asphalt	5.8	keine Beschränkung**	/	/	/	/
W133	St 2251	Stadt Berching	Freistaat Bayern, verwaltet durch Staatliches Bauamt Regensburg	Landesstraße	Anfahrt zu LH-08-B171 (Mast: 99-105) Anfahrt zu LH-08-B52 (Mast: 128-137) Anfahrt zu O25 (Mast: 58-64)	Asphalt	5.8	keine Beschränkung**	/	/	/	/


Planfeststellungsunterlage		Wegenutzungsliste Verkehrswege							Unterlage 3.3			
Projekt: Raitersaich – Ludersheim – Sittling – Altheim 380-kV-Ersatzneubauprojekt Ltg.-Abschnitt: B-Nord Sittling – Ludersheim_West (LH-08-B171)												
Aufgestellt: Datum, den 27.11.2024							Datum:	24.06.2025				
TenneT TSO GmbH   I.V gez.: Julia Gotzler   I.V gez.: Andreas Junginger												
*keine Auskunft seitens Gemeinde erhalten, ** Annahme getroffen												
Wege-Nr.	Straßen-/Wegenamen	Stadt-/ Gemeindegebiet	Straßenbaulastträger (Nr. entspricht Eigentümerschlüsselnummer)	Straßenkategorie nach jeweiligem Landes- / Bundesgesetz	Verwendungszweck der Straße/des Weges	Bestandsoberfläche der Straße/des Weges	geringste Breite Bestandsoberfläche der Straße/des Weges ca. (in m)	Tonnagebeschränkung der Straße/des Weges (in t)	Brücken/ Durchlässe (Klasse)	Tonnagebeschränkung Brücken / Durchlässe (in t)	geringste Durchfahrthöhe z.B. bei Unterführungen oder Alleen ca. (in m)	geringste Durchfahrtsbreite z.B. bei Unterführungen oder Alleen ca. (in m)
W134	Galgenfeld	Stadt Berching	Stadt Berching	sonstige öffentliche Straße	Anfahrt zu LH-08-B171 (Mast: 102) Anfahrt zu LH-08-B52 (Mast: 133, 134) Anfahrt zu O25 (Mast: 62)	Schotter	3	k.A.*	Durchlass (k.A.*)	k.A.*	/	/
W135	K NM 3	Stadt Berching	Landkreis Neumarkt i.d.OPf.	Kreisstraße	Anfahrt zu LH-08-B171 (Mast: 99-102) Anfahrt zu LH-08-B52 (Mast: 133-137) Anfahrt zu O25 (Mast: 58-62)	Asphalt	5.2	keine Beschränkung**	/	/	/	/
W136	Oberhof	Stadt Berching	Stadt Berching	sonstige öffentliche Straße	Anfahrt zu LH-08-B171 (Ankerfläche 98) Anfahrt zu LH-08-B52 (Mast: 138) Anfahrt zu O25 (Mast: 65)	Schotter	2.8	k.A.*	/	/	/	/
W137	Oberhof	Stadt Berching	Stadt Berching	sonstige öffentliche Straße	Anfahrt zu LH-08-B52 (Mast: 138)	unbefestigter Weg	3.5	k.A.*	/	/	/	/
W138	Stock	Stadt Berching	Stadt Berching	sonstige öffentliche Straße	Anfahrt zu LH-08-B52 (Mast: 139, 140) Anfahrt zu O25 (Mast: 66)	Schotter	2.6	k.A.*	Durchlass (k.A.*)	k.A.*	/	/
W139	Heide	Stadt Berching	Stadt Berching	sonstige öffentliche Straße	Anfahrt zu LH-08-B171 (Mast: 96) Anfahrt zu LH-08-B52 (Mast: 141)	Schotter	2.7	k.A.*	Durchlass (k.A.*)	k.A.*	/	/
W139	Heide	Stadt Berching	Stadt Berching	sonstige öffentliche Straße	Anfahrt zu LH-08-B171 (Mast: 96) Anfahrt zu LH-08-B52 (Mast: 141)	Schotter	2.7	k.A.*	Durchlass (k.A.*)	k.A.*	/	/
W140	Gemeindeverbindungsstraße Reitenbuch-Schweigersdorf	Stadt Berching	Stadt Berching	Gemeindestraße	Anfahrt zu LH-08-B171 (Mast: Gerüst 95) Anfahrt zu LH-08-B52 (Mast: 142) Anfahrt zu O25 (Mast: 68)	Schotter	2.9	keine Beschränkung	Durchlass (k.A.*)	k.A.*	/	/


Planfeststellungsunterlage		Wegenutzungsliste Verkehrswege							Unterlage 3.3			
Projekt: Raitersaich – Ludersheim – Sittling – Altheim 380-kV-Ersatzneubauprojekt Ltg.-Abschnitt: B-Nord Sittling – Ludersheim_West (LH-08-B171)												
Aufgestellt: Datum, den 27.11.2024							Datum:		24.06.2025			
TenneT TSO GmbH   I.V gez.: Julia Gotzler   I.V gez.: Andreas Junginger												
*keine Auskunft seitens Gemeinde erhalten, ** Annahme getroffen												
Wege-Nr.	Straßen-/Wegenamen	Stadt-/Gemeindegebiet	Straßenbaulastträger (Nr. entspricht Eigentümerschlüsselnummer)	Straßenkategorie nach jeweiligem Landes- / Bundesgesetz	Verwendungszweck der Straße/des Weges	Bestandsoberfläche der Straße/des Weges	geringste Breite Bestandsoberfläche der Straße/des Weges ca. (in m)	Tonnagebeschränkung der Straße/des Weges (in t)	Brücken/ Durchlässe (Klasse)	Tonnagebeschränkung Brücken / Durchlässe (in t)	geringste Durchfahrthöhe z.B. bei Unterführungen oder Alleen ca. (in m)	geringste Durchfahrtsbreite z.B. bei Unterführungen oder Alleen ca. (in m)
W141	Unterer Berg	Stadt Berching	Stadt Berching	sonstige öffentliche Straße	Anfahrt zu LH-08-B52 (Mast: 144) Anfahrt zu O25 (Mast: 70)	unbefestigter Weg	2.4	k.A.*	/	/	/	/
W142	Kreuzfeld	Stadt Berching	Stadt Berching	sonstige öffentliche Straße	Anfahrt zu LH-08-B52 (Mast: 145, 146) Anfahrt zu O25 (Mast: 71)	Schotter	2.5	k.A.*	Durchlass (k.A.*)	k.A.*	/	/
W143	F 164, 165, 168, 169, 742, 746, 752	Gemeinde Mühlhausen	Gemeinde Mühlhausen	sonstige öffentliche Straße	Anfahrt zu LH-08-B52 (Mast: 110, 111)	Asphalt, Schotter	3.1	keine Beschränkung	Durchlass (k.A.)	k.A.*	/	/
W143	F 164, 165, 168, 169, 742, 746, 752	Gemeinde Mühlhausen	Gemeinde Mühlhausen	sonstige öffentliche Straße	Anfahrt zu LH-08-B52 (Mast: 110, 111)	Asphalt, Schotter	3.1	keine Beschränkung	Durchlass (k.A.)	k.A.*	/	/
W143	F 164, 165, 168, 169, 742, 746, 752	Gemeinde Mühlhausen	Gemeinde Mühlhausen	sonstige öffentliche Straße	Anfahrt zu LH-08-B52 (Mast: 110, 111)	Asphalt, Schotter	3.1	keine Beschränkung	Durchlass (k.A.)	k.A.*	/	/
W143	F 164, 165, 168, 169, 742, 746, 752	Gemeinde Mühlhausen	Gemeinde Mühlhausen	sonstige öffentliche Straße	Anfahrt zu LH-08-B52 (Mast: 110, 111)	Asphalt, Schotter	3.1	keine Beschränkung	Durchlass (k.A.)	k.A.*	/	/
W143	F 164, 165, 168, 169, 742, 746, 752	Gemeinde Mühlhausen	Gemeinde Mühlhausen	sonstige öffentliche Straße	Anfahrt zu LH-08-B52 (Mast: 110, 111)	Asphalt, Schotter	3.1	keine Beschränkung	Durchlass (k.A.)	k.A.*	/	/
W143	F 164, 165, 168, 169, 742, 746, 752	Gemeinde Mühlhausen	Gemeinde Mühlhausen	sonstige öffentliche Straße	Anfahrt zu LH-08-B52 (Mast: 110, 111)	Asphalt, Schotter	3.1	keine Beschränkung	Durchlass (k.A.)	k.A.*	/	/


Planfeststellungsunterlage		Wegenutzungsliste Verkehrswege							Unterlage 3.3			
Projekt: Raitersaich – Ludersheim – Sittling – Altheim 380-kV-Ersatzneubauprojekt Ltg.-Abschnitt: B-Nord Sittling – Ludersheim_West (LH-08-B171)												
Aufgestellt: Datum, den 27.11.2024							Datum:	24.06.2025				
TenneT TSO GmbH   I.V gez.: Julia Gotzler   I.V gez.: Andreas Junginger												
*keine Auskunft seitens Gemeinde erhalten, ** Annahme getroffen												
Wege-Nr.	Straßen-/Wegenamen	Stadt-/Gemeindegebiet	Straßenbaulastträger (Nr. entspricht Eigentümerschlüsselnummer)	Straßenkategorie nach jeweiligem Landes- / Bundesgesetz	Verwendungszweck der Straße/des Weges	Bestandsoberfläche der Straße/des Weges	geringste Breite Bestandoberfläche der Straße/des Weges ca. (in m)	Tonnagebeschränkung der Straße/des Weges (in t)	Brücken/ Durchlässe (Klasse)	Tonnagebeschränkung Brücken / Durchlässe (in t)	geringste Durchfahrthöhe z.B. bei Unterführungen oder Alleen ca. (in m)	geringste Durchfahrtsbreite z.B. bei Unterführungen oder Alleen ca. (in m)
W143	F 164, 165, 168, 169, 742, 746, 752	Gemeinde Mühlhausen	Gemeinde Mühlhausen	sonstige öffentliche Straße	Anfahrt zu LH-08-B52 (Mast: 110, 111)	Asphalt, Schotter	3.1	keine Beschränkung	Durchlass (k.A.)	k.A.*	/	/
W144	K NM 2	Stadt Berching	Landkreis Neumarkt i.d.OPf.	Kreisstraße	Anfahrt zu LH-08-B171 (Mast: 114-121) Anfahrt zu LH-08-B52 (Mast: 110, 111)	Asphalt	5.2	keine Beschränkung**	Durchlass (k.A.)	k.A.*	/	/
W144	K NM 2	Stadt Berching	Landkreis Neumarkt i.d.OPf.	Kreisstraße	Anfahrt zu LH-08-B171 (Mast: 114-121) Anfahrt zu LH-08-B52 (Mast: 110, 111)	Asphalt	5.2	keine Beschränkung**	Durchlass (k.A.)	k.A.*	/	/
W144	K NM 2	Stadt Berching	Landkreis Neumarkt i.d.OPf.	Kreisstraße	Anfahrt zu LH-08-B171 (Mast: 114-121) Anfahrt zu LH-08-B52 (Mast: 110, 111)	Asphalt	5.2	keine Beschränkung**	Durchlass (k.A.)	k.A.*	/	/
W144	K NM 2	Stadt Berching	Landkreis Neumarkt i.d.OPf.	Kreisstraße	Anfahrt zu LH-08-B171 (Mast: 114-121) Anfahrt zu LH-08-B52 (Mast: 110, 111)	Asphalt	5.2	keine Beschränkung**	Durchlass (k.A.)	k.A.*	/	/
W144	K NM 2	Stadt Berching	Landkreis Neumarkt i.d.OPf.	Kreisstraße	Anfahrt zu LH-08-B171 (Mast: 114-121) Anfahrt zu LH-08-B52 (Mast: 110, 111)	Asphalt	5.2	keine Beschränkung**	Durchlass (k.A.)	k.A.*	/	/
W144	K NM 2	Stadt Berching	Landkreis Neumarkt i.d.OPf.	Kreisstraße	Anfahrt zu LH-08-B171 (Mast: 114-121) Anfahrt zu LH-08-B52 (Mast: 110, 111)	Asphalt	5.2	keine Beschränkung**	Durchlass (k.A.)	k.A.*	/	/
W144	K NM 2	Stadt Berching	Landkreis Neumarkt i.d.OPf.	Kreisstraße	Anfahrt zu LH-08-B171 (Mast: 114-121) Anfahrt zu LH-08-B52 (Mast: 110, 111)	Asphalt	5.2	keine Beschränkung**	Durchlass (k.A.)	k.A.*	/	/
W144	K NM 2	Stadt Berching	Landkreis Neumarkt i.d.OPf.	Kreisstraße	Anfahrt zu LH-08-B171 (Mast: 114-121) Anfahrt zu LH-08-B52 (Mast: 110, 111)	Asphalt	5.2	keine Beschränkung**	Durchlass (k.A.)	k.A.*	/	/


Planfeststellungsunterlage		Wegenutzungsliste Verkehrswege							Unterlage 3.3			
Projekt: Raitersaich – Ludersheim – Sittling – Altheim 380-kV-Ersatzneubauprojekt Ltg.-Abschnitt: B-Nord Sittling – Ludersheim_West (LH-08-B171)									Datum:			
Datum, den 27.11.2024									24.06.2025			
TenneT TSO GmbH   I.V gez.: Julia Gotzler   I.V gez.: Andreas Junginger												
*keine Auskunft seitens Gemeinde erhalten, ** Annahme getroffen												
Wege-Nr.	Straßen-/Wegenamen	Stadt-/Gemeindegebiet	Straßenbaulasträger (Nr. entspricht Eigentümerschlüsselnummer)	Straßenkategorie nach jeweiligem Landes- / Bundesgesetz	Verwendungszweck der Straße/des Weges	Bestandsoberfläche der Straße/des Weges	geringste Breite Bestandsoberfläche der Straße/des Weges ca. (in m)	Tonnagebeschränkung der Straße/des Weges (in t)	Brücken/ Durchlässe (Klasse)	Tonnagebeschränkung Brücken / Durchlässe (in t)	geringste Durchfahrthöhe z.B. bei Unterführungen oder Alleen ca. (in m)	geringste Durchfahrtsbreite z.B. bei Unterführungen oder Alleen ca. (in m)
W145	K NM 2 (Kirchbergstraße)	Stadt Berching	Landkreis Neumarkt i.d.OPf.	Kreisstraße	Anfahrt zu LH-08-B171 (Mast: 114-118)	Asphalt	5.2	keine Beschränkung**	/	/	/	/
W146	Hochholzweg	Stadt Berching	Stadt Berching	sonstige öffentliche Straße	Anfahrt zu LH-08-B171 (Mast: 115-118)	Asphalt	3.3	k.A.*	/	/	/	/
W147	Holzweg in die Griesleite	Stadt Berching	Stadt Berching	sonstige öffentliche Straße	Anfahrt zu LH-08-B52 (Mast: 115, 116)	Asphalt, Schotter	2.8	k.A.*	/	/	/	/
W147	Holzweg in die Griesleite	Stadt Berching	Stadt Berching	sonstige öffentliche Straße	Anfahrt zu LH-08-B52 (Mast: 115, 116)	Asphalt, Schotter	2.8	k.A.*	/	/	/	/
W148	Berchinger Straße	Stadt Berching	Freistaat Bayern	Gemeindestraße	Anfahrt zu LH-08-B171 (Mast: 106-113) Anfahrt zu LH-08-B52 (Mast: 117-127)	Asphalt	3.5	keine Beschränkung	Brücke über Ludwig-Donau-Main-Kanal (k.A.*)	k.A.*	/	/
W149	K NM 3	Stadt Berching	Freistaat Bayern	Kreisstraße	Anfahrt zu LH-08-B171 (Mast: 99-105) Anfahrt zu LH-08-B52 (Mast: 128-137) Anfahrt zu O25 (Mast: 58-64)	Asphalt	5.4	keine Beschränkung**	Durchlass (k.A.*)	k.A.*	/	/
W149	K NM 3	Stadt Berching	Freistaat Bayern	Kreisstraße	Anfahrt zu LH-08-B171 (Mast: 99-105) Anfahrt zu LH-08-B52 (Mast: 128-137) Anfahrt zu O25 (Mast: 58-64)	Asphalt	5.4	keine Beschränkung**	Durchlass (k.A.*)	k.A.*	/	/
W149	K NM 3	Stadt Berching	Freistaat Bayern	Kreisstraße	Anfahrt zu LH-08-B171 (Mast: 99-105) Anfahrt zu LH-08-B52 (Mast: 128-137) Anfahrt zu O25 (Mast: 58-64)	Asphalt	5.4	keine Beschränkung**	Durchlass (k.A.*)	k.A.*	/	/





Planfeststellungsunterlage		Wegenutzungsliste Verkehrswege							Unterlage 3.3			
Projekt: Raitersaich – Ludersheim – Sittling – Altheim 380-kV-Ersatzneubauprojekt Ltg.-Abschnitt: B-Nord Sittling – Ludersheim_West (LH-08-B171)									Datum:			
Datum, den 27.11.2024									24.06.2025			
TenneT TSO GmbH i.V gez.: Julia Gotzler i.V gez.: Andreas Junginger												
*keine Auskunft seitens Gemeinde erhalten, ** Annahme getroffen												
Wege-Nr.	Straßen-/Wegenamen	Stadt-/Gemeindegebiet	Straßenbaulasträger (Nr. entspricht Eigentümerschlüsselnummer)	Straßenkategorie nach jeweiligem Landes- / Bundesgesetz	Verwendungszweck der Straße/des Weges	Bestandsoberfläche der Straße/des Weges	geringste Breite Bestandsoberfläche der Straße/des Weges ca. (in m)	Tonnagebeschränkung der Straße/des Weges (in t)	Brücken/ Durchlässe (Klasse)	Tonnagebeschränkung Brücken / Durchlässe (in t)	geringste Durchfahrtsbreite z.B. bei Unterführungen oder Alleen ca. (in m)	geringste Durchfahrtsbreite z.B. bei Unterführungen oder Alleen ca. (in m)
W149	K NM 3	Stadt Berching	Freistaat Bayern	Kreisstraße	Anfahrt zu LH-08-B171 (Mast: 99-105) Anfahrt zu LH-08-B52 (Mast: 128-137) Anfahrt zu O25 (Mast: 58-64)	Asphalt	5.4	keine Beschränkung**	Durchlass (k.A.*)	k.A.*	/	/
W149	K NM 3	Stadt Berching	Freistaat Bayern	Kreisstraße	Anfahrt zu LH-08-B171 (Mast: 99-105) Anfahrt zu LH-08-B52 (Mast: 128-137) Anfahrt zu O25 (Mast: 58-64)	Asphalt	5.4	keine Beschränkung**	Durchlass (k.A.*)	k.A.*	/	/
W150	Heide	Stadt Berching	Stadt Berching	sonstige öffentliche Straße	Anfahrt zu LH-08-B171 (Mast: 99, 100) Anfahrt zu LH-08-B52 (Mast: 137)	Schotter, unbefestigter Weg	2.7	k.A.*	/	/	/	/
W151	Stock	Stadt Berching	Stadt Berching	sonstige öffentliche Straße	Anfahrt zu LH-08-B171 (Mast: 98) Anfahrt zu LH-08-B52 (Mast: 138) Anfahrt zu O25 (Mast: 65)	Schotter	2.8	k.A.*	/	/	/	/
W152	Gemeindeverbindungsstraße Pollanten-Holnstein	Stadt Berching	Stadt Berching	Gemeindestraße	Anfahrt zu LH-08-B171 (Mast: 112, 113)	Asphalt, Schotter	2.4	keine Beschränkung	/	/	/	/
W153	Wackersberger Weg	Stadt Berching	Stadt Berching	Gemeindestraße	Anfahrt zu LH-08-B171 (Mast: 106-108) Anfahrt zu LH-08-B52 (Mast: 123-127)	Asphalt	2.7	keine Beschränkung	/	/	/	/
W154	K NM 3	Stadt Berching	Landkreis Neumarkt i.d.OPf.	Kreisstraße	Anfahrt zu LH-08-B171 (Mast: 90-98) Anfahrt zu LH-08-B52 (Mast: 138-150) Anfahrt zu O25 (Mast: 65-72)	Asphalt	5.1	keine Beschränkung**	/	/	/	/
W154	K NM 3	Stadt Berching	Landkreis Neumarkt i.d.OPf.	Kreisstraße	Anfahrt zu LH-08-B171 (Mast: 90-98) Anfahrt zu LH-08-B52 (Mast: 138-150) Anfahrt zu O25 (Mast: 65-72)	Asphalt	5.1	keine Beschränkung**	/	/	/	/


Planfeststellungsunterlage		Wegenutzungsliste Verkehrswege							Unterlage 3.3			
Projekt: Raitersaich – Ludersheim – Sittling – Altheim 380-kV-Ersatzneubauprojekt Ltg.-Abschnitt: B-Nord Sittling – Ludersheim_West (LH-08-B171)												
Aufgestellt: Datum, den 27.11.2024									Datum:	24.06.2025		
TenneT TSO GmbH   I.V gez.: Julia Gotzler   I.V gez.: Andreas Junginger												
*keine Auskunft seitens Gemeinde erhalten, ** Annahme getroffen												
Wege-Nr.	Straßen-/Wegenamen	Stadt-/Gemeindegebiet	Straßenbaulastträger (Nr. entspricht Eigentümerschlüsselnummer)	Straßenkategorie nach jeweiligem Landes- / Bundesgesetz	Verwendungszweck der Straße/des Weges	Bestandsoberfläche der Straße/des Weges	geringste Breite Bestandsoberfläche der Straße/des Weges ca. (in m)	Tonnagebeschränkung der Straße/des Weges (in t)	Brücken/ Durchlässe (Klasse)	Tonnagebeschränkung Brücken / Durchlässe (in t)	geringste Durchfahrtshöhe z.B. bei Unterführungen oder Alleen ca. (in m)	geringste Durchfahrtsbreite z.B. bei Unterführungen oder Alleen ca. (in m)
W155	K NM 2	Stadt Berching	Landkreis Neumarkt i.d.OPf.	Kreisstraße	Anfahrt zu LH-08-B52 (Mast: 107-109)	Asphalt	6.8	keine Beschränkung**	/	/	/	/
W156	F 493, 956/1	Stadt Berching	173	Privatweg	Anfahrt zu LH-08-B171 (Mast: 119)	Asphalt, Schotter	5.3	k.A.*	/	/	/	/
W156	F 493, 956/1	Stadt Berching	1329	Privatweg	Anfahrt zu LH-08-B171 (Mast: 119)	Asphalt, Schotter	5.3	k.A.*	/	/	/	/
W157	Gemeindeverbindungsstraße Emersdorf-Grubach	Stadt Berching	Stadt Berching	Gemeindestraße	Anfahrt zu LH-08-B171 (Mast: 111-113)	Asphalt	4.9	keine Beschränkung	/	/	/	/
W157	Gemeindeverbindungsstraße Emersdorf-Grubach	Stadt Berching	Stadt Berching	Gemeindestraße	Anfahrt zu LH-08-B171 (Mast: 111-113)	Asphalt	4.9	keine Beschränkung	/	/	/	/
W158	K NM 19	Stadt Berching	Landkreis Neumarkt i.d.OPf.	Kreisstraße	Anfahrt zu LH-08-B52 (Mast: 104-109)	Asphalt	6.6	keine Beschränkung**	Durchlass (k.A.*)	k.A.*	/	/
W159	K NM 19	Stadt Berching	privat***	Kreisstraße	Anfahrt zu LH-08-B52 (Mast: 104-109)	Asphalt	6.6	keine Beschränkung**	Brücke über Ludwig-Donau-Main-Kanal (Klasse Eurocode 1)	k.A.*	/	/
W160	K NM 19	Stadt Berching	Freistaat Bayern	Kreisstraße	Anfahrt zu LH-08-B52 (Mast: 104-109)	Asphalt	6.6	keine Beschränkung**	Brücke über Ludwig-Donau-Main-Kanal (Klasse Eurocode 1)	k.A.*	/	/


Planfeststellungsunterlage		Wegenutzungsliste Verkehrswege							Unterlage 3.3			
Projekt: Raitersaich – Ludersheim – Sittling – Altheim 380-kV-Ersatzneubauprojekt Ltg.-Abschnitt: B-Nord Sittling – Ludersheim_West (LH-08-B171)												
Aufgestellt: Datum, den 27.11.2024									Datum:	24.06.2025		
TenneT TSO GmbH   I.V gez.: Julia Gotzler   I.V gez.: Andreas Junginger												
*keine Auskunft seitens Gemeinde erhalten, ** Annahme getroffen												
Wege-Nr.	Straßen-/Wegennamen	Stadt-/Gemeindegebiet	Straßenbaulastträger (Nr. entspricht Eigentümerschlüsselnummer)	Straßenkategorie nach jeweiligem Landes- / Bundesgesetz	Verwendungszweck der Straße/des Weges	Bestandsoberfläche der Straße/des Weges	geringste Breite Bestandsoberfläche der Straße/des Weges ca.(in m)	Tonnagebeschränkung der Straße/des Weges (in t)	Brücken/ Durchlässe (Klasse)	Tonnagebeschränkung Brücken / Durchlässe (in t)	geringste Durchfahrthöhe z.B. bei Unterführungen oder Alleen ca.(in m)	geringste Durchfahrtsbreite z.B. bei Unterführungen oder Alleen ca.(in m)
W160	K NM 19	Stadt Berching	Freistaat Bayern	Kreisstraße	Anfahrt zu LH-08-B52 (Mast: 104-109)	Asphalt	6.6	keine Beschränkung**	Brücke über Ludwig-Donau-Main-Kanal (Klasse Eurocode 1)	k.A.*	/	/
W160	K NM 19	Stadt Berching	Freistaat Bayern	Kreisstraße	Anfahrt zu LH-08-B52 (Mast: 104-109)	Asphalt	6.6	keine Beschränkung**	Brücke über Ludwig-Donau-Main-Kanal (Klasse Eurocode 1)	k.A.*	/	/
W160	K NM 19	Stadt Berching	Freistaat Bayern	Kreisstraße	Anfahrt zu LH-08-B52 (Mast: 104-109)	Asphalt	6.6	keine Beschränkung**	Brücke über Ludwig-Donau-Main-Kanal (Klasse Eurocode 1)	k.A.*	/	/
W160	K NM 19	Stadt Berching	Freistaat Bayern	Kreisstraße	Anfahrt zu LH-08-B52 (Mast: 104-109)	Asphalt	6.6	keine Beschränkung**	Brücke über Ludwig-Donau-Main-Kanal (Klasse Eurocode 1)	k.A.*	/	/
W160	K NM 19	Stadt Berching	Freistaat Bayern	Kreisstraße	Anfahrt zu LH-08-B52 (Mast: 104-109)	Asphalt	6.6	keine Beschränkung**	Brücke über Ludwig-Donau-Main-Kanal (Klasse Eurocode 1)	k.A.*	/	/
W160	K NM 19	Stadt Berching	Freistaat Bayern	Kreisstraße	Anfahrt zu LH-08-B52 (Mast: 104-109)	Asphalt	6.6	keine Beschränkung**	Brücke über Ludwig-Donau-Main-Kanal (Klasse Eurocode 1)	k.A.*	/	/
W160	K NM 19	Stadt Berching	Freistaat Bayern	Kreisstraße	Anfahrt zu LH-08-B52 (Mast: 104-109)	Asphalt	6.6	keine Beschränkung**	Brücke über Ludwig-Donau-Main-Kanal (Klasse Eurocode 1)	k.A.*	/	/
W160	K NM 19	Stadt Berching	Freistaat Bayern	Kreisstraße	Anfahrt zu LH-08-B52 (Mast: 104-109)	Asphalt	6.6	keine Beschränkung**	Brücke über Ludwig-Donau-Main-Kanal (Klasse Eurocode 1)	k.A.*	/	/
W160	K NM 19	Stadt Berching	Freistaat Bayern	Kreisstraße	Anfahrt zu LH-08-B52 (Mast: 104-109)	Asphalt	6.6	keine Beschränkung**	Brücke über Ludwig-Donau-Main-Kanal (Klasse Eurocode 1)	k.A.*	/	/

Planfeststellungsunterlage		Wegenutzungsliste Verkehrswege							Unterlage 3.3			
Projekt: Raitersaich – Ludersheim – Sittling – Altheim 380-kV-Ersatzneubauprojekt Ltg.-Abschnitt: B-Nord Sittling – Ludersheim_West (LH-08-B171)												
Aufgestellt: Datum, den 27.11.2024							Datum:	24.06.2025				
TenneT TSO GmbH i.V gez.: Julia Gotzler i.V gez.: Andreas Junginger												
*keine Auskunft seitens Gemeinde erhalten, ** Annahme getroffen												
Wege-Nr.	Straßen-/Wegenamen	Stadt-/Gemeindegebiet	Straßenbaulastträger (Nr. entspricht Eigentümerschlüsselnummer)	Straßenkategorie nach jeweiligem Landes- / Bundesgesetz	Verwendungszweck der Straße/des Weges	Bestandsoberfläche der Straße/des Weges	geringste Breite Bestandsoberfläche der Straße/des Weges ca.(in m)	Tonnagebeschränkung der Straße/des Weges (in t)	Brücken/ Durchlässe (Klasse)	Tonnagebeschränkung Brücken / Durchlässe (in t)	geringste Durchfahrthöhe z.B. bei Unterführungen oder Alleen ca.(in m)	geringste Durchfahrtsbreite z.B. bei Unterführungen oder Alleen ca.(in m)
W160	K NM 19	Stadt Berching	Freistaat Bayern	Kreisstraße	Anfahrt zu LH-08-B52 (Mast: 104-109)	Asphalt	6.6	keine Beschränkung**	Brücke über Ludwig-Donau-Main-Kanal (Klasse Eurocode 1)	k.A.*	/	/
W161	Biermühlweg - Mühlhauserweg	Stadt Berching	Stadt Berching	sonstige öffentliche Straße	Anfahrt zu LH-08-B171 (Mast: 121)	Asphalt, Schotter	3.1	k.A.*	/	/	/	/
W161	Biermühlweg - Mühlhauserweg	Stadt Berching	Stadt Berching	sonstige öffentliche Straße	Anfahrt zu LH-08-B171 (Mast: 121)	Asphalt, Schotter	3.1	k.A.*	/	/	/	/
W162	Berchinger Straße	Stadt Berching	Stadt Berching	Gemeindestraße	Anfahrt zu LH-08-B171 (Mast: 106-113) Anfahrt zu LH-08-B52 (Mast: 117-127)	Asphalt	3.5	keine Beschränkung	/	/	/	/
W163	Gemeindeverbindungsstraße Rappersdorf nach Ernersdorf	Stadt Berching	Stadt Berching	Gemeindestraße	Anfahrt zu LH-08-B171 (Mast: 106-113) Anfahrt zu LH-08-B52 (Mast: 117-127)	Asphalt	3.5	keine Beschränkung	/	/	/	/
W164	Ortsstraße Nummer 3	Stadt Berching	Stadt Berching	Gemeindestraße	Anfahrt zu LH-08-B171 (Mast: 106-113) Anfahrt zu LH-08-B52 (Mast: 117-127)	Asphalt	3.5	keine Beschränkung	/	/	/	/
W165	Ortsstraße Nummer 1 durch Ernersdorf	Stadt Berching	Stadt Berching	Gemeindestraße	Anfahrt zu LH-08-B171 (Mast: 106-113) Anfahrt zu LH-08-B52 (Mast: 117-127)	Asphalt	3.5	keine Beschränkung	/	/	/	/
W166	Rosenbreite	Stadt Berching	Stadt Berching	sonstige öffentliche Straße	Anfahrt zu LH-08-B171 (Mast: 106-113) Anfahrt zu LH-08-B52 (Mast: 117-127)	Asphalt	3.5	k.A.*	/	/	/	/


Planfeststellungsunterlage		Wegenutzungsliste Verkehrswege							Unterlage 3.3			
Projekt: Raitersaich – Ludersheim – Sittling – Altheim 380-kV-Ersatzneubauprojekt Ltg.-Abschnitt: B-Nord Sittling – Ludersheim_West (LH-08-B171)												
Aufgestellt: Datum, den 27.11.2024							Datum:	24.06.2025				
TenneT TSO GmbH   I.V gez.: Julia Gotzler   I.V gez.: Andreas Junginger												
*keine Auskunft seitens Gemeinde erhalten, ** Annahme getroffen												
Wege-Nr.	Straßen-/Wegenamen	Stadt-/Gemeindegebiet	Straßenbaulastträger (Nr. entspricht Eigentümerschlüsselnummer)	Straßenkategorie nach jeweiligem Landes- / Bundesgesetz	Verwendungszweck der Straße/des Weges	Bestandsoberfläche der Straße/des Weges	geringste Breite Bestandsoberfläche der Straße/des Weges ca.(in m)	Tonnagebeschränkung der Straße/des Weges (in t)	Brücken/ Durchlässe (Klasse)	Tonnagebeschränkung Brücken / Durchlässe (in t)	geringste Durchfahrthöhe z.B. bei Unterführungen oder Alleen ca.(in m)	geringste Durchfahrtsbreite z.B. bei Unterführungen oder Alleen ca.(in m)
W167	Gemeindeverbindungsstraße Ernersdorf-Grubach	Stadt Berching	Stadt Berching	Gemeindestraße	Anfahrt zu LH-08-B171 (Mast: 106-113) Anfahrt zu LH-08-B52 (Mast: 117-127)	Asphalt	3.5	keine Beschränkung	/	/	/	/
W168	K NM 2	Stadt Berching	Bundesrepublik Deutschland	Kreisstraße	Anfahrt zu LH-08-B171 (Mast: 114-121) Anfahrt zu LH-08-B52 (Mast: 110, 111)	Asphalt	5.2	keine Beschränkung**	/	/	/	/
W169	K NM 2	Stadt Berching	Freistaat Bayern	Kreisstraße	Anfahrt zu LH-08-B171 (Mast: 114-121) Anfahrt zu LH-08-B52 (Mast: 110, 111)	Asphalt	5.2	keine Beschränkung**	Brücke über die Sulz (Klasse Eurocode 1)	k.A.*	/	/
W169	K NM 2	Stadt Berching	Freistaat Bayern	Kreisstraße	Anfahrt zu LH-08-B171 (Mast: 114-121) Anfahrt zu LH-08-B52 (Mast: 110, 111)	Asphalt	5.2	keine Beschränkung**	Brücke über die Sulz (Klasse Eurocode 1)	k.A.*	/	/
W169	K NM 2	Stadt Berching	Freistaat Bayern	Kreisstraße	Anfahrt zu LH-08-B171 (Mast: 114-121) Anfahrt zu LH-08-B52 (Mast: 110, 111)	Asphalt	5.2	keine Beschränkung**	Brücke über die Sulz (Klasse Eurocode 1)	k.A.*	/	/
W170	K NM 2	Stadt Berching	Freistaat Bayern	Kreisstraße	Anfahrt zu LH-08-B171 (Mast: 114-121) Anfahrt zu LH-08-B52 (Mast: 110, 111)	Asphalt	5.2	keine Beschränkung**	Durchlass über Ludwig-Donau-Main-Kanal (k.A.*)	k.A.*	/	/
W170	K NM 2	Stadt Berching	Freistaat Bayern	Kreisstraße	Anfahrt zu LH-08-B171 (Mast: 114-121) Anfahrt zu LH-08-B52 (Mast: 110, 111)	Asphalt	5.2	keine Beschränkung**	Durchlass über Ludwig-Donau-Main-Kanal (k.A.*)	k.A.*	/	/
W170	K NM 2	Stadt Berching	Freistaat Bayern	Kreisstraße	Anfahrt zu LH-08-B171 (Mast: 114-121) Anfahrt zu LH-08-B52 (Mast: 110, 111)	Asphalt	5.2	keine Beschränkung**	Durchlass über Ludwig-Donau-Main-Kanal (k.A.*)	k.A.*	/	/


Planfeststellungsunterlage		Wegenutzungsliste Verkehrswege							Unterlage 3.3			
Projekt: Raitersaich – Ludersheim – Sittling – Altheim 380-kV-Ersatzneubauprojekt Ltg.-Abschnitt: B-Nord Sittling – Ludersheim_West (LH-08-B171)												
Aufgestellt: Datum, den 27.11.2024							Datum:		24.06.2025			
TenneT TSO GmbH   I.V gez.: Julia Gotzler   I.V gez.: Andreas Junginger												
*keine Auskunft seitens Gemeinde erhalten, ** Annahme getroffen												
Wege-Nr.	Straßen-/Wegenamen	Stadt-/Gemeindegebiet	Straßenbaulastträger (Nr. entspricht Eigentümerschlüsselnummer)	Straßenkategorie nach jeweiligem Landes- / Bundesgesetz	Verwendungszweck der Straße/des Weges	Bestandsoberfläche der Straße/des Weges	geringste Breite Bestandsoberfläche der Straße/des Weges ca. (in m)	Tonnagebeschränkung der Straße/des Weges (in t)	Brücken/ Durchlässe (Klasse)	Tonnagebeschränkung Brücken / Durchlässe (in t)	geringste Durchfahrthöhe z.B. bei Unterführungen oder Alleen ca. (in m)	geringste Durchfahrtsbreite z.B. bei Unterführungen oder Alleen ca. (in m)
W171	K NM 2	Stadt Berching	Bundesrepublik Deutschland	Kreisstraße	Anfahrt zu LH-08-B171 (Mast: 114-121) Anfahrt zu LH-08-B52 (Mast: 110, 111)	Asphalt	5.2	keine Beschränkung**	Brücke über B 299 (LM1)	k.A.*	/	/
W171	K NM 2	Stadt Berching	Bundesrepublik Deutschland	Kreisstraße	Anfahrt zu LH-08-B171 (Mast: 114-121) Anfahrt zu LH-08-B52 (Mast: 110, 111)	Asphalt	5.2	keine Beschränkung**	Brücke über B 299 (LM1)	k.A.*	/	/
W171	K NM 2	Stadt Berching	Bundesrepublik Deutschland	Kreisstraße	Anfahrt zu LH-08-B171 (Mast: 114-121) Anfahrt zu LH-08-B52 (Mast: 110, 111)	Asphalt	5.2	keine Beschränkung**	Brücke über B 299 (LM1)	k.A.*	/	/
W172	K NM 2	Stadt Berching	Landkreis Neumarkt i.d.OPf.	Kreisstraße	Anfahrt zu LH-08-B171 (Mast: 114-121) Anfahrt zu LH-08-B52 (Mast: 110, 111)	Asphalt	5.2	keine Beschränkung**	/	/	/	/
W173	Straße zu den Sandgruben	Stadt Berching	Stadt Berching	Gemeindestraße	Anfahrt zu LH-08-B171 (Mast: 119-121)	Asphalt	5.8	keine Beschränkung	/	/	/	/
W174	Herdweg	Stadt Berching	Stadt Berching	Gemeindestraße	Anfahrt zu LH-08-B171 (Mast: 119-121)	Asphalt	5.8	keine Beschränkung	/	/	/	/
W174	Herdweg	Stadt Berching	Stadt Berching	Gemeindestraße	Anfahrt zu LH-08-B171 (Mast: 119-121)	Asphalt	5.8	keine Beschränkung	/	/	/	/
W175	Berchinger Weg	Stadt Berching	Stadt Berching	Gemeindestraße	Anfahrt zu LH-08-B171 (Mast: 97, 98) Anfahrt zu LH-08-B52 (Mast: 138-140) Anfahrt zu O25 (Mast: 65-67)	Asphalt	3.2	keine Beschränkung	/	/	/	/


Planfeststellungsunterlage		Wegenutzungsliste Verkehrswege							Unterlage 3.3			
Projekt: Raitersaich – Ludersheim – Sittling – Altheim 380-kV-Ersatzneubauprojekt Ltg.-Abschnitt: B-Nord Sittling – Ludersheim_West (LH-08-B171)												
Aufgestellt: Datum, den 27.11.2024							Datum:	24.06.2025				
TenneT TSO GmbH I.V gez.: Julia Gotzler I.V gez.: Andreas Junginger												
*keine Auskunft seitens Gemeinde erhalten, ** Annahme getroffen												
Wege-Nr.	Straßen-/Wegenamen	Stadt-/Gemeindegebiet	Straßenbaulastträger (Nr. entspricht Eigentümerschlüsselnummer)	Straßenkategorie nach jeweiligem Landes- / Bundesgesetz	Verwendungszweck der Straße/des Weges	Bestandsoberfläche der Straße/des Weges	geringste Breite Bestandsoberfläche der Straße/des Weges ca. (in m)	Tonnagebeschränkung der Straße/des Weges (in t)	Brücken/ Durchlässe (Klasse)	Tonnagebeschränkung Brücken / Durchlässe (in t)	geringste Durchfahrthöhe z.B. bei Unterführungen oder Alleen ca. (in m)	geringste Durchfahrtsbreite z.B. bei Unterführungen oder Alleen ca. (in m)
W176	Kevenhüller Weg	Stadt Berching	Stadt Berching	sonstige öffentliche Straße	Anfahrt zu LH-08-B52 (Mast: 145, 146) Anfahrt zu O25 (Mast: 71)	Schotter	2.8	k.A.*	/	/	/	/
W177	Linde	Stadt Berching	Stadt Berching	sonstige öffentliche Straße	Anfahrt zu LH-08-B171 (Mast: 94) Anfahrt zu LH-08-B52 (Mast: 144) Anfahrt zu O25 (Mast: 70)	Schotter	2.7	k.A.*	/	/	/	/
W178	Beilngrieser Weg	Stadt Berching	Stadt Berching	Gemeindestraße	Anfahrt zu LH-08-B171 (Mast: 95) Anfahrt zu O25 (Mast: 69)	Schotter	3	keine Beschränkung	/	/	/	/
W178	Beilngrieser Weg	Stadt Berching	Stadt Berching	Gemeindestraße	Anfahrt zu LH-08-B171 (Mast: 95) Anfahrt zu O25 (Mast: 69)	Schotter	3	keine Beschränkung	/	/	/	/
W179	Dietweg	Stadt Berching	Stadt Berching	sonstige öffentliche Straße	Anfahrt zu LH-08-B171 (Mast: 96, Gerüst 96) Anfahrt zu LH-08-B52 (Mast: 141)	Schotter	2.7	k.A.*	/	/	/	/
W180	Vom Berchinger Weg zum Lindenfeld	Stadt Berching	Stadt Berching	sonstige öffentliche Straße	Anfahrt zu LH-08-B171 (Mast: 96)	unbefestigter Weg	3.5	k.A.*	/	/	/	/
W181	Galgenfeld	Stadt Berching	Stadt Berching	sonstige öffentliche Straße	Anfahrt zu LH-08-B52 (Mast: 139) Anfahrt zu O25 (Mast: 66)	Schotter	2.6	k.A.*	/	/	/	/
W182	Heide	Stadt Berching	Stadt Berching	sonstige öffentliche Straße	Anfahrt zu LH-08-B52 (Mast: 138) Anfahrt zu O25 (Mast: 65)	Schotter	2.8	k.A.*	/	/	/	/


Planfeststellungsunterlage		Wegenutzungsliste Verkehrswege							Unterlage 3.3			
Projekt: Raitersaich – Ludersheim – Sittling – Altheim 380-kV-Ersatzneubauprojekt Ltg.-Abschnitt: B-Nord Sittling – Ludersheim_West (LH-08-B171)												
Aufgestellt: Datum, den 27.11.2024							Datum:	24.06.2025				
TenneT TSO GmbH i.V gez.: Julia Gotzler i.V gez.: Andreas Junginger												
*keine Auskunft seitens Gemeinde erhalten, ** Annahme getroffen												
Wege-Nr.	Straßen-/Wegenamen	Stadt-/Gemeindegebiet	Straßenbaulasträger (Nr. entspricht Eigentümerschlüsselnummer)	Straßenkategorie nach jeweiligem Landes- / Bundesgesetz	Verwendungszweck der Straße/des Weges	Bestandsoberfläch der Straße/des Weges	geringste Breite Bestandsoberfläche der Straße/des Weges ca.(in m)	Tonnagebeschränkung der Straße/des Weges (in t)	Brücken/ Durchlässe (Klasse)	Tonnagebeschränkung Brücken / Durchlässe (in t)	geringste Durchfahrthöhe z.B. bei Unterführungen oder Alleen ca.(in m)	geringste Durchfahrtsbreite z.B. bei Unterführungen oder Alleen ca.(in m)
W183	Sünderbügel	Stadt Berching	Stadt Berching	sonstige öffentliche Straße	Anfahrt zu LH-08-B171 (Mast: 99)	unbefestigter Weg	2.7	k.A.*	/	/	/	/
W184	Mittelweg	Stadt Berching	Stadt Berching	sonstige öffentliche Straße	Anfahrt zu LH-08-B171 (Mast: 99, Gerüst 99) Anfahrt zu O25 (Mast: 64)	Schotter	2.7	k.A.*	/	/	/	/
W185	Weizgrund	Stadt Berching	Stadt Berching	sonstige öffentliche Straße	Anfahrt zu LH-08-B171 (Mast: 99)	unbefestigter Weg	2.7	k.A.*	/	/	/	/
W186	Heide	Stadt Berching	Stadt Berching	sonstige öffentliche Straße	Anfahrt zu LH-08-B171 (Mast: 99)	unbefestigter Weg	2.7	k.A.*	/	/	/	/
W187	Heide	Stadt Berching	Stadt Berching	sonstige öffentliche Straße	Anfahrt zu LH-08-B171 (Mast: 101) Anfahrt zu LH-08-B52 (Mast: 135, 136) Anfahrt zu O25 (Mast: 63, 64)	unbefestigter Weg	2	k.A.*	/	/	/	/
W188	Am Bautzenhof	Stadt Berching	Stadt Berching	sonstige öffentliche Straße	Anfahrt zu LH-08-B171 (Mast: 104, 105) Anfahrt zu LH-08-B52 (Mast: 128-131) Anfahrt zu O25 (Mast: 58-60)	Asphalt, Schotter	2.7	k.A.*	Durchlass (k.A.*)	k.A.*	/	/
W188	Am Bautzenhof	Stadt Berching	Stadt Berching	sonstige öffentliche Straße	Anfahrt zu LH-08-B171 (Mast: 104, 105) Anfahrt zu LH-08-B52 (Mast: 128-131) Anfahrt zu O25 (Mast: 58-60)	Asphalt, Schotter	2.7	k.A.*	Durchlass (k.A.*)	k.A.*	/	/
W189	Holsteiner Weg	Stadt Berching	Stadt Berching	Gemeindestraße	Anfahrt zu LH-08-B52 (Mast: 128) Anfahrt zu O25 (Mast: 58)	Schotter	2.7	keine Beschränkung	/	/	/	/





Planfeststellungsunterlage		Wegenutzungsliste Verkehrswege							Unterlage 3.3			
Projekt: Raitersaich – Ludersheim – Sittling – Altheim 380-kV-Ersatzneubauprojekt Ltg.-Abschnitt: B-Nord Sittling – Ludersheim_West (LH-08-B171)									Datum:			
Datum, den 27.11.2024									24.06.2025			
TenneT TSO GmbH   I.V gez.: Julia Gotzler   I.V gez.: Andreas Junginger												
*keine Auskunft seitens Gemeinde erhalten, ** Annahme getroffen												
Wege-Nr.	Straßen-/Wegenamen	Stadt-/Gemeindegebiet	Straßenbaulastträger (Nr. entspricht Eigentümerschlüsselnummer)	Straßenkategorie nach jeweiligem Landes- / Bundesgesetz	Verwendungszweck der Straße/des Weges	Bestandsoberfläche der Straße/des Weges	geringste Breite Bestandsoberfläche der Straße/des Weges ca. (in m)	Tonnagebeschränkung der Straße/des Weges (in t)	Brücken/ Durchlässe (Klasse)	Tonnagebeschränkung Brücken / Durchlässe (in t)	geringste Durchfahrthöhe z.B. bei Unterführungen oder Alleen ca. (in m)	geringste Durchfahrtsbreite z.B. bei Unterführungen oder Alleen ca. (in m)
W190	F 395	Stadt Berching	Stadt Berching	Privatweg	Anfahrt zu LH-08-B52 (Mast: 128) Anfahrt zu O25 (Mast: 58)	unbefestigter Weg	2.8	k.A.*	/	/	/	/
W191	Brunntal	Stadt Berching	Stadt Berching	sonstige öffentliche Straße	Anfahrt zu LH-08-B171 (Mast: 106-108) Anfahrt zu LH-08-B52 (Mast: 124-127)	Asphalt	2.6	k.A.*	Durchlass (k.A.*)	k.A.*	/	/
W192	Weg im Brunntal	Stadt Berching	Stadt Berching	sonstige öffentliche Straße	Anfahrt zu LH-08-B171 (Mast: 106) Anfahrt zu LH-08-B52 (Mast: 126, 127)	unbefestigter Weg	2	k.A.*	/	/	/	/
W193	Goldbugelweg	Stadt Berching	Stadt Berching	sonstige öffentliche Straße	Anfahrt zu LH-08-B171 (Mast: 106) Anfahrt zu LH-08-B52 (Mast: 126, 127)	Asphalt	2.6	k.A.*	/	/	/	/
W194	Goldbügel	Stadt Berching	Stadt Berching	sonstige öffentliche Straße	Anfahrt zu LH-08-B171 (Mast: 107)	unbefestigter Weg	1.6	k.A.*	/	/	/	/
W195	Auf der Hub	Stadt Berching	Stadt Berching	sonstige öffentliche Straße	Anfahrt zu LH-08-B171 (Mast: 107, 108) Anfahrt zu LH-08-B52 (Mast: 125)	unbefestigter Weg	2	k.A.*	/	/	/	/
W196	nördlicher Grenzweg zum Goldbugel	Stadt Berching	Stadt Berching	sonstige öffentliche Straße	Anfahrt zu LH-08-B171 (Mast: 106, 107, Kabelfläche 108) Anfahrt zu LH-08-B52 (Mast: 126, 127)	unbefestigter Weg	2	k.A.*	/	/	/	/
W196	nördlicher Grenzweg zum Goldbugel	Stadt Berching	Stadt Berching	sonstige öffentliche Straße	Anfahrt zu LH-08-B171 (Mast: 106, 107, Kabelfläche 108) Anfahrt zu LH-08-B52 (Mast: 126, 127)	unbefestigter Weg	2	k.A.*	/	/	/	/


Planfeststellungsunterlage		Wegenutzungsliste Verkehrswege							Unterlage 3.3			
Projekt: Raitersaich – Ludersheim – Sittling – Altheim 380-kV-Ersatzneubauprojekt Ltg.-Abschnitt: B-Nord Sittling – Ludersheim_West (LH-08-B171)												
Aufgestellt: Datum, den 27.11.2024							Datum:	24.06.2025				
TenneT TSO GmbH i.V gez.: Julia Gotzler i.V gez.: Andreas Junginger												
*keine Auskunft seitens Gemeinde erhalten, ** Annahme getroffen												
Wege-Nr.	Straßen-/Wegenamen	Stadt-/Gemeindegebiet	Straßenbaulasträger (Nr. entspricht Eigentümerschlüsselnummer)	Straßenkategorie nach jeweiligem Landes- / Bundesgesetz	Verwendungszweck der Straße/des Weges	Bestandsoberfläch der Straße/des Weges	geringste Breite Bestandsoberfläche der Straße/des Weges ca.(in m)	Tonnagebeschränkung der Straße/des Weges (in t)	Brücken/ Durchlässe (Klasse)	Tonnagebeschränkung Brücken / Durchlässe (in t)	geringste Durchfahrthöhe z.B. bei Unterführungen oder Alleen ca.(in m)	geringste Durchfahrtsbreite z.B. bei Unterführungen oder Alleen ca.(in m)
W197	Wiege	Stadt Berching	Stadt Berching	sonstige öffentliche Straße	Anfahrt zu LH-08-B171 (Mast: 109) Anfahrt zu LH-08-B52 (Mast: 123)	unbefestigter Weg	2.4	k.A.*	/	/	/	/
W198	Gemeindeverbindungsstraße nach Altmannsberg	Stadt Berching	Stadt Berching	Gemeindestraße	Anfahrt zu LH-08-B171 (Mast: 109) Anfahrt zu LH-08-B52 (Mast: 122)	Asphalt	2.8	keine Beschränkung	Durchlass (k.A.*)	k.A.*	/	/
W199	Geisberg	Stadt Berching	Stadt Berching	sonstige öffentliche Straße	Anfahrt zu LH-08-B52 (Mast: 117-120)	Schotter	2.9	k.A.*	/	/	/	/
W200	F 280	Stadt Berching	k.A.*	Privatweg	Anfahrt zu LH-08-B52 (Mast: 117)	unbefestigter Weg	1.8	k.A.*	/	/	/	/
W201	Hohlweg über Kirchberg	Stadt Berching	Stadt Berching	sonstige öffentliche Straße	Anfahrt zu LH-08-B52 (Mast: 117, 118)	unbefestigter Weg	2.5	k.A.*	/	/	/	/
W202	Hauptstraße	Stadt Berching	Stadt Berching	Gemeindestraße	Anfahrt zu LH-08-B52 (Mast: 114-116)	Asphalt	6	keine Beschränkung	/	/	/	/
W203	F 247, 269, 270	Stadt Berching	k.A.*	Privatweg	Anfahrt zu LH-08-B52 (Mast: 116)	Asphalt, unbefestigter Weg	2	k.A.*	/	/	/	/
W203	F 247, 269, 270	Stadt Berching	k.A.*	Privatweg	Anfahrt zu LH-08-B52 (Mast: 116)	Asphalt, unbefestigter Weg	2	k.A.*	/	/	/	/


Planfeststellungsunterlage		Wegenutzungsliste Verkehrswege							Unterlage 3.3			
Projekt: Raitersaich – Ludersheim – Sittling – Altheim 380-kV-Ersatzneubauprojekt Ltg.-Abschnitt: B-Nord Sittling – Ludersheim_West (LH-08-B171)												
Aufgestellt: Datum, den 27.11.2024							Datum:	24.06.2025				
TenneT TSO GmbH i.V gez.: Julia Gotzler i.V gez.: Andreas Junginger												
*keine Auskunft seitens Gemeinde erhalten, ** Annahme getroffen												
Wege-Nr.	Straßen-/Wegenamen	Stadt-/Gemeindegebiet	Straßenbaulasträger (Nr. entspricht Eigentümerschlüsselnummer)	Straßenkategorie nach jeweiligem Landes- / Bundesgesetz	Verwendungszweck der Straße/des Weges	Bestandsoberfläch der Straße/des Weges	geringste Breite Bestandsoberfläche der Straße/des Weges ca.(in m)	Tonnagebeschränkung der Straße/des Weges (in t)	Brücken/ Durchlässe (Klasse)	Tonnagebeschränkung Brücken / Durchlässe (in t)	geringste Durchfahrthöhe z.B. bei Unterführungen oder Alleen ca.(in m)	geringste Durchfahrtsbreite z.B. bei Unterführungen oder Alleen ca.(in m)
W203	F 247, 269, 270	Stadt Berching	k.A.*	Privatweg	Anfahrt zu LH-08-B52 (Mast: 116)	Asphalt, unbefestigter Weg	2	k.A.*	/	/	/	/
W204	F 704, 724, 728	Stadt Berching	k.A.*	Privatweg	Anfahrt zu LH-08-B52 (Mast: 112)	Asphalt, Schotter	2.7	k.A.*	/	/	/	/
W204	F 704, 724, 728	Stadt Berching	k.A.*	Privatweg	Anfahrt zu LH-08-B52 (Mast: 112)	Asphalt, Schotter	2.7	k.A.*	/	/	/	/
W204	F 704, 724, 728	Stadt Berching	k.A.*	Privatweg	Anfahrt zu LH-08-B52 (Mast: 112)	Asphalt, Schotter	2.7	k.A.*	/	/	/	/
W205	K NM 2	Stadt Berching	Landkreis Neumarkt i.d.OPf.	Kreisstraße	Anfahrt zu LH-08-B171 (Mast: 114-118)	Asphalt	5.2	keine Beschränkung**	/	/	/	/
W206	F 392, 395	Stadt Berching	k.A.*	Privatweg	Anfahrt zu LH-08-B171 (Mast: 116-118)	Schotter, unbefestigter Weg	2.7	k.A.*	/	/	/	/
W206	F 392, 395	Stadt Berching	k.A.*	Privatweg	Anfahrt zu LH-08-B171 (Mast: 116-118)	Schotter, unbefestigter Weg	2.7	k.A.*	/	/	/	/
W207	F 1060/39, 1060/41, 1060/45, 813/3, 809/7	Stadt Berching	Bundesrepublik Deutschland	sonstige öffentliche Straße	Anfahrt zu LH-08-B171 (Mast: 121)	Asphalt	3.1	k.A.*	/	/	/	/

Planfeststellungsunterlage		Wegenutzungsliste Verkehrswege							Unterlage 3.3			
Projekt: Raitersaich – Ludersheim – Sittling – Altheim 380-kV-Ersatzneubauprojekt Ltg.-Abschnitt: B-Nord Sittling – Ludersheim_West (LH-08-B171)												
Aufgestellt: Datum, den 27.11.2024							Datum:	24.06.2025				
TenneT TSO GmbH   I.V gez.: Julia Gotzler   I.V gez.: Andreas Junginger												
*keine Auskunft seitens Gemeinde erhalten, ** Annahme getroffen												
Wege-Nr.	Straßen-/Wegenamen	Stadt-/Gemeindegebiet	Straßenbaulasträger (Nr. entspricht Eigentümerschlüsselnummer)	Straßenkategorie nach jeweiligem Landes- / Bundesgesetz	Verwendungszweck der Straße/des Weges	Bestandsoberfläche der Straße/des Weges	geringste Breite Bestandsoberfläche der Straße/des Weges ca.(in m)	Tonnagebeschränkung der Straße/des Weges (in t)	Brücken/ Durchlässe (Klasse)	Tonnagebeschränkung Brücken / Durchlässe (in t)	geringste Durchfahrthöhe z.B. bei Unterführungen oder Alleen ca.(in m)	geringste Durchfahrtsbreite z.B. bei Unterführungen oder Alleen ca.(in m)
W207	F 1060/39, 1060/41, 1060/45, 813/3, 809/7	Stadt Berching	Bundesrepublik Deutschland	sonstige öffentliche Straße	Anfahrt zu LH-08-B171 (Mast: 121)	Asphalt	3.1	k.A.*	/	/	/	/
W207	F 1060/39, 1060/41, 1060/45, 813/3, 809/7	Stadt Berching	Bundesrepublik Deutschland	sonstige öffentliche Straße	Anfahrt zu LH-08-B171 (Mast: 121)	Asphalt	3.1	k.A.*	/	/	/	/
W207	F 1060/39, 1060/41, 1060/45, 813/3, 809/7	Stadt Berching	Bundesrepublik Deutschland	sonstige öffentliche Straße	Anfahrt zu LH-08-B171 (Mast: 121)	Asphalt	3.1	k.A.*	/	/	/	/
W207	F 1060/39, 1060/41, 1060/45, 813/3, 809/7	Stadt Berching	Bundesrepublik Deutschland	sonstige öffentliche Straße	Anfahrt zu LH-08-B171 (Mast: 121)	Asphalt	3.1	k.A.*	/	/	/	/
W208	Von Winterzhofen zur Beilingries	Stadt Berching	Stadt Berching	Gemeindestraße	Anfahrt zu LH-08-B171 (Mast: 104, 105) Anfahrt zu LH-08-B52 (Mast: 128-131) Anfahrt zu O25 (Mast: 58-60)	Asphalt	3	k.A.*	/	/	/	/
W209	Wackersberg	Stadt Berching	Stadt Berching	Gemeindestraße	Anfahrt zu LH-08-B171 (Mast: 106) Anfahrt zu LH-08-B52 (Mast: 126, 127)	Asphalt	4.1	k.A.*	/	/	/	/
W209	Wackersberg	Stadt Berching	Stadt Berching	Gemeindestraße	Anfahrt zu LH-08-B171 (Mast: 106) Anfahrt zu LH-08-B52 (Mast: 126, 127)	Asphalt	4.1	k.A.*	/	/	/	/
W210	F 88, 292, 398	Stadt Berching	k.A.*	Privatweg	Anfahrt zu LH-08-B171 (Mast: 106) Anfahrt zu LH-08-B52 (Mast: 127)	Schotter, Asphalt	2.9	k.A.*	/	/	/	/


Planfeststellungsunterlage		Wegenutzungsliste Verkehrswege							Unterlage 3.3			
Projekt: Raitersaich – Ludersheim – Sittling – Altheim 380-kV-Ersatzneubauprojekt Ltg.-Abschnitt: B-Nord Sittling – Ludersheim_West (LH-08-B171)												
Aufgestellt: Datum, den 27.11.2024							Datum:	24.06.2025				
TenneT TSO GmbH I.V gez.: Julia Gotzler I.V gez.: Andreas Junginger												
*keine Auskunft seitens Gemeinde erhalten, ** Annahme getroffen												
Wege-Nr.	Straßen-/Wegenamen	Stadt-/Gemeindegebiet	Straßenbaulastträger (Nr. entspricht Eigentümerschlüsselnummer)	Straßenkategorie nach jeweiligem Landes- / Bundesgesetz	Verwendungszweck der Straße/des Weges	Bestandsoberfläche der Straße/des Weges	geringste Breite Bestandsoberfläche der Straße/des Weges ca. (in m)	Tonnagebeschränkung der Straße/des Weges (in t)	Brücken/ Durchlässe (Klasse)	Tonnagebeschränkung Brücken / Durchlässe (in t)	geringste Durchfahrthöhe z.B. bei Unterführungen oder Alleen ca. (in m)	geringste Durchfahrtsbreite z.B. bei Unterführungen oder Alleen ca. (in m)
W210	F 88, 292, 398	Stadt Berching	k.A.*	Privatweg	Anfahrt zu LH-08-B171 (Mast: 106) Anfahrt zu LH-08-B52 (Mast: 127)	Schotter, Asphalt	2.9	k.A.*	/	/	/	/
W210	F 88, 292, 398	Stadt Berching	k.A.*	Privatweg	Anfahrt zu LH-08-B171 (Mast: 106) Anfahrt zu LH-08-B52 (Mast: 127)	Schotter, Asphalt	2.9	k.A.*	/	/	/	/
W211	F 351	Stadt Berching	Stadt Berching	sonstige öffentliche Straße	Anfahrt zu LH-08-B171 (Mast: 105)	Schotter, unbefestigter Weg	2.2	k.A.*	/	/	/	/
W212	F 87	Stadt Berching	Stadt Berching	sonstige öffentliche Straße	Anfahrt zu LH-08-B171 (Mast: 107, Kabelfläche 107)	unbefestigter Weg	2.1	k.A.*	/	/	/	/
W213	F 1339, 1344, 1360	Gemeinde Mühlhausen	Gemeinde Mühlhausen	sonstige öffentliche Straße	Anfahrt zu LH-08-B52 (Mast: 93)	unbefestigter Weg	2.5	keine Beschränkung	/	/	/	/
W213	F 1339, 1344, 1360	Gemeinde Mühlhausen	Gemeinde Mühlhausen	sonstige öffentliche Straße	Anfahrt zu LH-08-B52 (Mast: 93)	unbefestigter Weg	2.5	keine Beschränkung	/	/	/	/
W213	F 1339, 1344, 1360	Gemeinde Mühlhausen	Gemeinde Mühlhausen	sonstige öffentliche Straße	Anfahrt zu LH-08-B52 (Mast: 93)	unbefestigter Weg	2.5	keine Beschränkung	/	/	/	/
W214	F 1010	Gemeinde Mühlhausen	Gemeinde Mühlhausen	sonstige öffentliche Straße	Anfahrt zu LH-08-B52 (Mast: 95, 96)	Asphalt	2.6	6	/	/	/	/


Planfeststellungsunterlage		Wegenutzungsliste Verkehrswege							Unterlage 3.3			
Projekt: Raitersaich – Ludersheim – Sittling – Altheim 380-kV-Ersatzneubauprojekt Ltg.-Abschnitt: B-Nord Sittling – Ludersheim_West (LH-08-B171)												
Aufgestellt: Datum, den 27.11.2024							Datum:	24.06.2025				
TenneT TSO GmbH i.V gez.: Julia Gotzler i.V gez.: Andreas Junginger												
*keine Auskunft seitens Gemeinde erhalten, ** Annahme getroffen												
Wege-Nr.	Straßen-/Wegennamen	Stadt-/Gemeindegebiet	Straßenbaulastträger (Nr. entspricht Eigentümerschlüsselnummer)	Straßenkategorie nach jeweiligem Landes- / Bundesgesetz	Verwendungszweck der Straße/des Weges	Bestandsoberfläche der Straße/des Weges	geringste Breite Bestandsoberfläche der Straße/des Weges ca.(in m)	Tonnagebeschränkung der Straße/des Weges (in t)	Brücken/ Durchlässe (Klasse)	Tonnagebeschränkung Brücken / Durchlässe (in t)	geringste Durchfahrthöhe z.B. bei Unterführungen oder Alleen ca.(in m)	geringste Durchfahrtsbreite z.B. bei Unterführungen oder Alleen ca.(in m)
W215	F 986	Gemeinde Mühlhausen	Gemeinde Mühlhausen	sonstige öffentliche Straße	Anfahrt zu LH-08-B52 (Mast: 98)	unbefestigter Weg	2.3	keine Beschränkung	Durchlass (k.A.*)	k.A.*	/	/
W216	F 124	Gemeinde Mühlhausen	Gemeinde Mühlhausen	sonstige öffentliche Straße	Anfahrt zu LH-08-B52 (Mast: 100)	Asphalt	3.4	keine Beschränkung	/	/	/	/
W217	Kirchgasse	Gemeinde Mühlhausen	Gemeinde Mühlhausen	Gemeindestraße	Anfahrt zu LH-08-B52 (Mast: 102)	Asphalt	4	keine Beschränkung	Durchlass (k.A.*)	k.A.*	/	/
W218	F 454/43	Gemeinde Mühlhausen	Gemeinde Mühlhausen	sonstige öffentliche Straße	Anfahrt zu LH-08-B52 (Mast: 105)	Schotter	3.3	keine Beschränkung	Durchlass (k.A.*)	k.A.*	/	/
W219	K NM 19 (Industriestraße)	Gemeinde Mühlhausen	Landkreis Neumarkt i.d.OPf.	Kreisstraße	Anfahrt zu LH-08-B52 (Mast: 104-109)	Asphalt	4	keine Beschränkung**	/	/	/	/
W220	K NM 12 (Hauptstraße)	Gemeinde Mühlhausen	Landkreis Neumarkt i.d.OPf.	Kreisstraße	Anfahrt zu LH-08-B52 (Mast: 91-103)	Asphalt	6.4	keine Beschränkung**	/	/	/	/
W221	F 2051	Gemeinde Mühlhausen	Gemeinde Mühlhausen	sonstige öffentliche Straße	Anfahrt zu LH-08-B171 (Mast: 123)	Schotter	2.5	keine Beschränkung	/	/	/	/
W222	F 581	Gemeinde Mühlhausen	Gemeinde Mühlhausen	sonstige öffentliche Straße	Anfahrt Erdkabel (Schutzbereich)	Schotter	3.4	keine Beschränkung	/	/	/	/


Planfeststellungsunterlage		Wegenutzungsliste Verkehrswege							Unterlage 3.3			
Projekt: Raitersaich – Ludersheim – Sittling – Altheim 380-kV-Ersatzneubauprojekt Ltg.-Abschnitt: B-Nord Sittling – Ludersheim_West (LH-08-B171)												
Aufgestellt: Datum, den 27.11.2024									Datum:	24.06.2025		
TenneT TSO GmbH    i.V gez.: Julia Gotzler    i.V gez.: Andreas Junginger												
*keine Auskunft seitens Gemeinde erhalten, ** Annahme getroffen												
Wege-Nr.	Straßen-/Wegenamen	Stadt-/Gemeindegebiet	Straßenbaulasträger (Nr. entspricht Eigentümerschlüsselnummer)	Straßenkategorie nach jeweiligem Landes- / Bundesgesetz	Verwendungszweck der Straße/des Weges	Bestandsoberfläche der Straße/des Weges	geringste Breite Bestandsoberfläche der Straße/des Weges ca.(in m)	Tonnagebeschränkung der Straße/des Weges (in t)	Brücken/ Durchlässe (Klasse)	Tonnagebeschränkung Brücken / Durchlässe (in t)	geringste Durchfahrthöhe z.B. bei Unterführungen oder Alleen ca.(in m)	geringste Durchfahrtsbreite z.B. bei Unterführungen oder Alleen ca.(in m)
W223	F 1095, 1097	Gemeinde Mühlhausen	Gemeinde Mühlhausen	sonstige öffentliche Straße	Anfahrt zu LH-08-B171 (Mast: 122) Anfahrt Erdkabel (KA-MUHS)	Asphalt	4.2	keine Beschränkung	Durchlass (k.A.*)	k.A.*	/	/
W223	F 1095, 1097	Gemeinde Mühlhausen	Gemeinde Mühlhausen	sonstige öffentliche Straße	Anfahrt zu LH-08-B171 (Mast: 122) Anfahrt Erdkabel (KA-MUHS)	Asphalt	4.2	keine Beschränkung	Durchlass (k.A.*)	k.A.*	/	/
W224	F 666	Gemeinde Mühlhausen	Gemeinde Mühlhausen	sonstige öffentliche Straße	Anfahrt zu LH-08-B171 (Mast: 122) Anfahrt Erdkabel (KA-MUHS)	Asphalt, Schotter, unbefestigter Weg	1.5	keine Beschränkung	/	/	/	/
W225	F 126	Gemeinde Mühlhausen	Gemeinde Mühlhausen	sonstige öffentliche Straße	Anfahrt Erdkabel (Schutzbereich)	Schotter	2.3	keine Beschränkung	/	/	/	/
W226	F 1098/1, 1104/7	Gemeinde Mühlhausen	Gemeinde Mühlhausen	sonstige öffentliche Straße	Anfahrt zu LH-08-B171 (Mast: 122) Anfahrt Erdkabel (KA-MUHS)	Asphalt	2.5	keine Beschränkung	/	/	/	/
W226	F 1098/1, 1104/7	Gemeinde Mühlhausen	Gemeinde Mühlhausen	sonstige öffentliche Straße	Anfahrt zu LH-08-B171 (Mast: 122) Anfahrt Erdkabel (KA-MUHS)	Asphalt	2.5	keine Beschränkung	/	/	/	/
W227	F 1364	Gemeinde Mühlhausen	Gemeinde Mühlhausen	sonstige öffentliche Straße	Anfahrt zu LH-08-B52 (Mast: 91-93)	Asphalt	4.1	6	/	/	/	/
W228	F 145	Gemeinde Mühlhausen	Gemeinde Mühlhausen	sonstige öffentliche Straße	Anfahrt zu LH-08-B52 (Mast: 102)	Asphalt	4	keine Beschränkung	/	/	/	/


Planfeststellungsunterlage		Wegenutzungsliste Verkehrswege							Unterlage 3.3			
Projekt: Raitersaich – Ludersheim – Sittling – Altheim 380-kV-Ersatzneubauprojekt Ltg.-Abschnitt: B-Nord Sittling – Ludersheim_West (LH-08-B171)									Datum:			
Datum, den 27.11.2024									24.06.2025			
TenneT TSO GmbH   I.V gez.: Julia Gotzler   I.V gez.: Andreas Junginger												
*keine Auskunft seitens Gemeinde erhalten, ** Annahme getroffen												
Wege-Nr.	Straßen-/Wegenamen	Stadt-/Gemeindegebiet	Straßenbaulastträger (Nr. entspricht Eigentümerschlüsselnummer)	Straßenkategorie nach jeweiligem Landes- / Bundesgesetz	Verwendungszweck der Straße/des Weges	Bestandsoberfläche der Straße/des Weges	geringste Breite Bestandsoberfläche der Straße/des Weges ca. (in m)	Tonnagebeschränkung der Straße/des Weges (in t)	Brücken/ Durchlässe (Klasse)	Tonnagebeschränkung Brücken / Durchlässe (in t)	geringste Durchfahrthöhe z.B. bei Unterführungen oder Alleen ca. (in m)	geringste Durchfahrtsbreite z.B. bei Unterführungen oder Alleen ca. (in m)
W229	Am Schlüpfelberg	Gemeinde Mühlhausen	Gemeinde Mühlhausen	Gemeindestraße	Anfahrt zu LH-08-B52 (Mast: 103)	Asphalt	6	keine Beschränkung	/	/	/	/
W230	Am Zwieberg	Gemeinde Mühlhausen	Gemeinde Mühlhausen	Gemeindestraße	Anfahrt zu LH-08-B52 (Mast: 103)	Asphalt	5.1	keine Beschränkung	/	/	/	/
W231	K NM 19	Gemeinde Mühlhausen	Landkreis Neumarkt i.d.OPf.	Kreisstraße	Anfahrt zu LH-08-B52 (Mast: 104-109)	Asphalt	4	keine Beschränkung**	/	/	/	/
W232	F 124/39, 429, 434, 475	Gemeinde Mühlhausen	Gemeinde Mühlhausen	sonstige öffentliche Straße	Anfahrt zu LH-08-B52 (Mast: 107-109)	Asphalt, unbefestigter Weg	2.5	keine Beschränkung	Durchlass (k.A.*)	k.A.*	/	/
W232	F 124/39, 429, 434, 475	Gemeinde Mühlhausen	Gemeinde Mühlhausen	sonstige öffentliche Straße	Anfahrt zu LH-08-B52 (Mast: 107-109)	Asphalt, unbefestigter Weg	2.5	keine Beschränkung	Durchlass (k.A.*)	k.A.*	/	/
W232	F 124/39, 429, 434, 475	Gemeinde Mühlhausen	Gemeinde Mühlhausen	sonstige öffentliche Straße	Anfahrt zu LH-08-B52 (Mast: 107-109)	Asphalt, unbefestigter Weg	2.5	keine Beschränkung	Durchlass (k.A.*)	k.A.*	/	/
W232	F 124/39, 429, 434, 475	Gemeinde Mühlhausen	Gemeinde Mühlhausen	sonstige öffentliche Straße	Anfahrt zu LH-08-B52 (Mast: 107-109)	Asphalt, unbefestigter Weg	2.5	keine Beschränkung	Durchlass (k.A.*)	k.A.*	/	/
W233	Zur Au	Gemeinde Mühlhausen	Gemeinde Mühlhausen	Gemeindestraße	Anfahrt Erdkabel (KA-MUHS)	Asphalt	2.7	keine Beschränkung	/	/	/	/





Planfeststellungsunterlage		Wegenutzungsliste Verkehrswege							Unterlage 3.3			
Projekt: Raitersaich – Ludersheim – Sittling – Altheim 380-kV-Ersatzneubauprojekt Ltg.-Abschnitt: B-Nord Sittling – Ludersheim_West (LH-08-B171)												
Aufgestellt: Datum, den 27.11.2024							Datum:	24.06.2025				
TenneT TSO GmbH i.V gez.: Julia Gotzler i.V gez.: Andreas Junginger												
*keine Auskunft seitens Gemeinde erhalten, ** Annahme getroffen												
Wege-Nr.	Straßen-/Wegenamen	Stadt-/Gemeindegebiet	Straßenbaulasträger (Nr. entspricht Eigentümerschlüsselnummer)	Straßenkategorie nach jeweiligem Landes- / Bundesgesetz	Verwendungszweck der Straße/des Weges	Bestandsoberfläche der Straße/des Weges	geringste Breite Bestandoberfläche der Straße/des Weges ca.(in m)	Tonnagebeschränkung der Straße/des Weges (in t)	Brücken/ Durchlässe (Klasse)	Tonnagebeschränkung Brücken / Durchlässe (in t)	geringste Durchfahrthöhe z.B. bei Unterführungen oder Alleen ca.(in m)	geringste Durchfahrtsbreite z.B. bei Unterführungen oder Alleen ca.(in m)
W234	F 2040, 2046	Gemeinde Mühlhausen	Gemeinde Mühlhausen	sonstige öffentliche Straße	Anfahrt zu LH-08-B171 (Mast: 123, 124)	Asphalt, Schotter, unbefestigter Weg	2	keine Beschränkung	Durchlässe (k.A.*)	k.A.*	/	/
W234	F 2040, 2046	Gemeinde Mühlhausen	Gemeinde Mühlhausen	sonstige öffentliche Straße	Anfahrt zu LH-08-B171 (Mast: 123, 124)	Asphalt, Schotter, unbefestigter Weg	2	keine Beschränkung	Durchlässe (k.A.*)	k.A.*	/	/
W235	K NM 2	Gemeinde Mühlhausen	Landkreis Neumarkt i.d.OPf.	Kreisstraße	Anfahrt zu LH-08-B52 (Mast: 107-109)	Asphalt	6.8	keine Beschränkung**	Durchlass (k.A.*)	k.A.*	/	/
W236	F 1089	Gemeinde Mühlhausen	Gemeinde Mühlhausen	sonstige öffentliche Straße	Anfahrt zu LH-08-B171 (Mast: 122) Anfahrt Erdkabel (KA-MUHS)	Schotter	2.5	keine Beschränkung	/	/	/	/
W237	F 1363, 1560, 666	Gemeinde Mühlhausen	Gemeinde Mühlhausen	sonstige öffentliche Straße	Anfahrt Erdkabel (KA-MUHS)	Schotter, unbefestigter Weg	1.5	keine Beschränkung	/	/	/	/
W237	F 1363, 1560, 666	Gemeinde Mühlhausen	Gemeinde Mühlhausen	sonstige öffentliche Straße	Anfahrt Erdkabel (KA-MUHS)	Schotter, unbefestigter Weg	1.5	keine Beschränkung	/	/	/	/
W237	F 1363, 1560, 666	Gemeinde Mühlhausen	Gemeinde Mühlhausen	sonstige öffentliche Straße	Anfahrt Erdkabel (KA-MUHS)	Schotter, unbefestigter Weg	1.5	keine Beschränkung	/	/	/	/
W238	F 1094, 1095, 1097	Gemeinde Mühlhausen	Gemeinde Mühlhausen	sonstige öffentliche Straße	Anfahrt zu LH-08-B171 (Mast: 122) Anfahrt Erdkabel (KA-MUHS)	Schotter	3.6	keine Beschränkung	/	/	/	/

Planfeststellungsunterlage		Wegenutzungsliste Verkehrswege							Unterlage 3.3			
Projekt: Raitersaich – Ludersheim – Sittling – Altheim 380-kV-Ersatzneubauprojekt Ltg.-Abschnitt: B-Nord Sittling – Ludersheim_West (LH-08-B171)												
Aufgestellt: Datum, den 27.11.2024							Datum:	24.06.2025				
TenneT TSO GmbH i.V gez.: Julia Gotzler i.V gez.: Andreas Junginger												
*keine Auskunft seitens Gemeinde erhalten, ** Annahme getroffen												
Wege-Nr.	Straßen-/Wegenamen	Stadt-/Gemeindegebiet	Straßenbaulastträger (Nr. entspricht Eigentümerschlüsselnummer)	Straßenkategorie nach jeweiligem Landes- / Bundesgesetz	Verwendungszweck der Straße/des Weges	Bestandsoberfläch der Straße/des Weges	geringste Breite Bestandsoberfläche der Straße/des Weges ca.(in m)	Tonnagebeschränkung der Straße/des Weges (in t)	Brücken/ Durchlässe (Klasse)	Tonnagebeschränkung Brücken / Durchlässe (in t)	geringste Durchfahrthöhe z.B. bei Unterführungen oder Alleen ca.(in m)	geringste Durchfahrtsbreite z.B. bei Unterführungen oder Alleen ca.(in m)
W238	F 1094, 1095, 1097	Gemeinde Mühlhausen	Gemeinde Mühlhausen	sonstige öffentliche Straße	Anfahrt zu LH-08-B171 (Mast: 122) Anfahrt Erdkabel (KA-MUHS)	Schotter	3.6	keine Beschränkung	/	/	/	/
W238	F 1094, 1095, 1097	Gemeinde Mühlhausen	Gemeinde Mühlhausen	sonstige öffentliche Straße	Anfahrt zu LH-08-B171 (Mast: 122) Anfahrt Erdkabel (KA-MUHS)	Schotter	3.6	keine Beschränkung	/	/	/	/
W239	F 1052	Gemeinde Mühlhausen	Gemeinde Mühlhausen	sonstige öffentliche Straße	Anfahrt Erdkabel (Schutzbereich)	unbefestigter Weg	3.2	keine Beschränkung	/	/	/	/
W240	F 126/4	Gemeinde Mühlhausen	Gemeinde Mühlhausen	sonstige öffentliche Straße	Anfahrt Erdkabel (MG1)	Asphalt, Schotter	4.4	keine Beschränkung	/	/	/	/
W241	F 126	Gemeinde Mühlhausen	Gemeinde Mühlhausen	sonstige öffentliche Straße	Anfahrt Erdkabel (Schutzbereich)	Schotter	2.3	keine Beschränkung	/	/	/	/
W242	F 567	Gemeinde Mühlhausen	Gemeinde Mühlhausen	sonstige öffentliche Straße	Anfahrt Erdkabel (MG2)	Asphalt	3.5	keine Beschränkung	/	/	/	/
W243	F 582	Gemeinde Mühlhausen	Gemeinde Mühlhausen	sonstige öffentliche Straße	Anfahrt Erdkabel (Schutzbereich)	Schotter	3	keine Beschränkung	Durchlass (k.A.*)	k.A.*	/	/
W244	F 118, 121, 750	Gemeinde Mühlhausen	Gemeinde Mühlhausen	sonstige öffentliche Straße	Anfahrt zu LH-08-B171 (Mast: 123, 124) Anfahrt Erdkabel (MG1)	unbefestigter Weg	2.5	keine Beschränkung	Durchlass (k.A.*)	k.A.*	/	/

Planfeststellungsunterlage		Wegenutzungsliste Verkehrswege							Unterlage 3.3			
Projekt: Raitersaich – Ludersheim – Sittling – Altheim 380-kV-Ersatzneubauprojekt Ltg.-Abschnitt: B-Nord Sittling – Ludersheim_West (LH-08-B171)												
Aufgestellt: Datum, den 27.11.2024									Datum:	24.06.2025		
TenneT TSO GmbH   I.V gez.: Julia Gotzler   I.V gez.: Andreas Junginger												
*keine Auskunft seitens Gemeinde erhalten, ** Annahme getroffen												
Wege-Nr.	Straßen-/Wegenamen	Stadt-/Gemeindegebiet	Straßenbaulasträger (Nr. entspricht Eigentümerschlüsselnummer)	Straßenkategorie nach jeweiligem Landes- / Bundesgesetz	Verwendungszweck der Straße/des Weges	Bestandsoberfläche der Straße/des Weges	geringste Breite Bestandsoberfläche der Straße/des Weges ca.(in m)	Tonnagebeschränkung der Straße/des Weges (in t)	Brücken/ Durchlässe (Klasse)	Tonnagebeschränkung Brücken / Durchlässe (in t)	geringste Durchfahrthöhe z.B. bei Unterführungen oder Alleen ca.(in m)	geringste Durchfahrtsbreite z.B. bei Unterführungen oder Alleen ca.(in m)
W244	F 118, 121, 750	Gemeinde Mühlhausen	Gemeinde Mühlhausen	sonstige öffentliche Straße	Anfahrt zu LH-08-B171 (Mast: 123, 124) Anfahrt Erdkabel (MG1)	unbefestigter Weg	2.5	keine Beschränkung	Durchlass (k.A.*)	k.A.*	/	/
W244	F 118, 121, 750	Gemeinde Mühlhausen	Gemeinde Mühlhausen	sonstige öffentliche Straße	Anfahrt zu LH-08-B171 (Mast: 123, 124) Anfahrt Erdkabel (MG1)	unbefestigter Weg	2.5	keine Beschränkung	Durchlass (k.A.*)	k.A.*	/	/
W245	F 1971/1	Gemeinde Mühlhausen	k.A.*	Privatweg	Anfahrt zu LH-08-B171 (Mast: 125)	unbefestigter Weg	2	keine Beschränkung	/	/	/	/
W246	St 2220	Gemeinde Mühlhausen	Freistaat Bayern, verwaltet durch Staatliches Bauamt Regensburg	Landesstraße	Anfahrt zu LH-08-B171 (Mast: 126-129, Provisorium) Anfahrt zu LH-08-B52 (Mast: 86-90) Anfahrt zu O25 (Mast: 26-28)	Asphalt	6	keine Beschränkung**	/	/	/	/
W247	Gemeindeverbindungsstraße Weihersdorf-Greißelbach	Gemeinde Mühlhausen	Gemeinde Mühlhausen	Gemeindestraße	Anfahrt zu LH-08-B171 (Mast: 123, 124) Anfahrt Erdkabel (MG1, MG2)	Asphalt	5.7	keine Beschränkung	/	/	/	/
W247	Gemeindeverbindungsstraße Weihersdorf-Greißelbach	Gemeinde Mühlhausen	Gemeinde Mühlhausen	Gemeindestraße	Anfahrt zu LH-08-B171 (Mast: 123, 124) Anfahrt Erdkabel (MG1, MG2)	Asphalt	5.7	keine Beschränkung	/	/	/	/
W248	St 2220	Gemeinde Mühlhausen	Freistaat Bayern, verwaltet durch Staatliches Bauamt Regensburg	Landesstraße	Anfahrt zu LH-08-B171 (Mast: 126-129, Provisorium) Anfahrt zu LH-08-B52 (Mast: 86-90) Anfahrt zu O25 (Mast: 26-28)	Asphalt	6	keine Beschränkung**	/	/	/	/
W249	F 124/36	Gemeinde Mühlhausen	Bundesrepublik Deutschland	sonstige öffentliche Straße	Anfahrt zu LH-08-B52 (Mast: 108, 109)	Schotter	2.9	keine Beschränkung	/	/	/	/

Planfeststellungsunterlage		Wegenutzungsliste Verkehrswege							Unterlage 3.3			
Projekt: Raitersaich – Ludersheim – Sittling – Altheim 380-kV-Ersatzneubauprojekt Ltg.-Abschnitt: B-Nord Sittling – Ludersheim_West (LH-08-B171)									Datum:			
Datum, den 27.11.2024									24.06.2025			
TenneT TSO GmbH I.V gez.: Julia Gotzler I.V gez.: Andreas Junginger												
*keine Auskunft seitens Gemeinde erhalten, ** Annahme getroffen												
Wege-Nr.	Straßen-/Wegenamen	Stadt-/Gemeindegebiet	Straßenbaulastträger (Nr. entspricht Eigentümerschlüsselnummer)	Straßenkategorie nach jeweiligem Landes- / Bundesgesetz	Verwendungszweck der Straße/des Weges	Bestandsoberfläche der Straße/des Weges	geringste Breite Bestandsoberfläche der Straße/des Weges ca. (in m)	Tonnagebeschränkung der Straße/des Weges (in t)	Brücken/ Durchlässe (Klasse)	Tonnagebeschränkung Brücken / Durchlässe (in t)	geringste Durchfahrthöhe z.B. bei Unterführungen oder Alleen ca. (in m)	geringste Durchfahrtsbreite z.B. bei Unterführungen oder Alleen ca. (in m)
W250	Hauptstraße	Gemeinde Mühlhausen	Gemeinde Mühlhausen	Gemeindestraße	Anfahrt zu LH-08-B52 (Mast: 91-103)	Asphalt	6.4	keine Beschränkung	Brücke über die Sulz (k.A.*)	k.A.*	/	/
W251	F 1389	Gemeinde Mühlhausen	Gemeinde Mühlhausen	sonstige öffentliche Straße	Anfahrt zu LH-08-B52 (Mast: 91-93)	Asphalt, unbefestigter Weg	2.6	6	/	/	/	/
W252	F 90	Gemeinde Mühlhausen	Freistaat Bayern	sonstige öffentliche Straße	Anfahrt zu LH-08-B52 (Mast: 91-93)	Asphalt	3.2	6	Brücke über die Sulz (k.A.*)	k.A.*	/	/
W253	F 127/3	Gemeinde Mühlhausen	Bundesrepublik Deutschland	sonstige öffentliche Straße	Anfahrt Erdkabel (MG1)	Schotter	4.5	keine Beschränkung	/	/	/	/
W254	F 130	Gemeinde Mühlhausen	Gemeinde Mühlhausen	sonstige öffentliche Straße	Anfahrt Erdkabel (MG1)	Schotter	2.5	keine Beschränkung	/	/	/	/
W255	F 1026	Gemeinde Mühlhausen	Gemeinde Mühlhausen	sonstige öffentliche Straße	Anfahrt zu LH-08-B52 (Mast: 95, 96)	Schotter	3	6	/	/	/	/
W256	F 1019	Gemeinde Mühlhausen	392; 391; 956	Privatweg	Anfahrt zu LH-08-B52 (Mast: 95, 96)	Asphalt	3	6	Brücke über Sulz (k.A.*)	k.A.*	/	/
W257	St 2220 (Freystädter Straße)	Gemeinde Mühlhausen	Freistaat Bayern, verwaltet durch Staatliches Bauamt Regensburg	Landesstraße	Anfahrt zu LH-08-B171 (Provisorium)	Asphalt	5	keine Beschränkung**	Brücke über Sulz (Klasse DIN: 60/30)	60	/	/

Planfeststellungsunterlage		Wegenutzungsliste Verkehrswege							Unterlage 3.3			
Projekt: Raitersaich – Ludersheim – Sittling – Altheim 380-kV-Ersatzneubauprojekt Ltg.-Abschnitt: B-Nord Sittling – Ludersheim_West (LH-08-B171)												
Aufgestellt: Datum, den 27.11.2024									Datum:	24.06.2025		
TenneT TSO GmbH i.V gez.: Julia Gotzler i.V gez.: Andreas Junginger												
*keine Auskunft seitens Gemeinde erhalten, ** Annahme getroffen												
Wege-Nr.	Straßen-/Wegenamen	Stadt-/Gemeindegebiet	Straßenbaulastträger (Nr. entspricht Eigentümerschlüsselnummer)	Straßenkategorie nach jeweiligem Landes- / Bundesgesetz	Verwendungszweck der Straße/des Weges	Bestandsoberfläche der Straße/des Weges	geringste Breite Bestandsoberfläche der Straße/des Weges ca.(in m)	Tonnagebeschränkung der Straße/des Weges (in t)	Brücken/ Durchlässe (Klasse)	Tonnagebeschränkung Brücken / Durchlässe (in t)	geringste Durchfahrthöhe z.B. bei Unterführungen oder Alleen ca.(in m)	geringste Durchfahrtsbreite z.B. bei Unterführungen oder Alleen ca.(in m)
W257	St 2220 (Freystädter Straße)	Gemeinde Mühlhausen	Freistaat Bayern, verwaltet durch Staatliches Bauamt Regensburg	Landesstraße	Anfahrt zu LH-08-B171 (Provisorium)	Asphalt	5	keine Beschränkung**	Brücke über Sulz (Klasse DIN: 60/30)	60	/	/
W257	St 2220 (Freystädter Straße)	Gemeinde Mühlhausen	Freistaat Bayern, verwaltet durch Staatliches Bauamt Regensburg	Landesstraße	Anfahrt zu LH-08-B171 (Provisorium)	Asphalt	5	keine Beschränkung**	Brücke über Sulz (Klasse DIN: 60/30)	60	/	/
W258	F 1051	Gemeinde Mühlhausen	k.A.*	sonstige öffentliche Straße	Anfahrt zu LH-08-B171 (Provisorium)	Schotter	2.5	keine Beschränkung	/	/	/	/
W259	F 124/37	Gemeinde Mühlhausen	Gemeinde Mühlhausen	sonstige öffentliche Straße	Anfahrt zu LH-08-B52 (Mast: 107-109)	Schotter	2.9	keine Beschränkung	/	/	/	/
W260	Bachhauser Straße	Gemeinde Mühlhausen	Gemeinde Mühlhausen	Gemeindestraße	Anfahrt zu LH-08-B52 (Mast: 103, 104)	Asphalt	4	keine Beschränkung	/	/	/	/
W260	Bachhauser Straße	Gemeinde Mühlhausen	Gemeinde Mühlhausen	Gemeindestraße	Anfahrt zu LH-08-B52 (Mast: 103, 104)	Asphalt	4	keine Beschränkung	/	/	/	/
W261	Friedhofstraße	Gemeinde Mühlhausen	Gemeinde Mühlhausen	Gemeindestraße	Anfahrt zu LH-08-B52 (Gerüst 105)	Asphalt	5	keine Beschränkung	/	/	/	/
W262	K NM 12 (Rocksdorfer Straße)	Gemeinde Mühlhausen	Landkreis Neumarkt i.d.OPf.	Kreisstraße	Anfahrt zu LH-08-B52 (Mast: 91-103)	Asphalt	6	keine Beschränkung**	/	/	/	/

Planfeststellungsunterlage		Wegenutzungsliste Verkehrswege							Unterlage 3.3			
Projekt: Raitersaich – Ludersheim – Sittling – Altheim 380-kV-Ersatzneubauprojekt Ltg.-Abschnitt: B-Nord Sittling – Ludersheim_West (LH-08-B171)												
Aufgestellt: Datum, den 27.11.2024							Datum:	24.06.2025				
TenneT TSO GmbH i.V gez.: Julia Gotzler i.V gez.: Andreas Junginger												
*keine Auskunft seitens Gemeinde erhalten, ** Annahme getroffen												
Wege-Nr.	Straßen-/Wegenamen	Stadt-/Gemeindegebiet	Straßenbaulastträger (Nr. entspricht Eigentümerschlüsselnummer)	Straßenkategorie nach jeweiligem Landes- / Bundesgesetz	Verwendungszweck der Straße/des Weges	Bestandsoberfläche der Straße/des Weges	geringste Breite Bestandsoberfläche der Straße/des Weges ca. (in m)	Tonnagebeschränkung der Straße/des Weges (in t)	Brücken/ Durchlässe (Klasse)	Tonnagebeschränkung Brücken / Durchlässe (in t)	geringste Durchfahrthöhe z.B. bei Unterführungen oder Alleen ca. (in m)	geringste Durchfahrtsbreite z.B. bei Unterführungen oder Alleen ca. (in m)
W262	K NM 12 (Rocksdorfer Straße)	Gemeinde Mühlhausen	Landkreis Neumarkt i.d.OPf.	Kreisstraße	Anfahrt zu LH-08-B52 (Mast: 91-103)	Asphalt	6	keine Beschränkung**	/	/	/	/
W262	K NM 12 (Rocksdorfer Straße)	Gemeinde Mühlhausen	Landkreis Neumarkt i.d.OPf.	Kreisstraße	Anfahrt zu LH-08-B52 (Mast: 91-103)	Asphalt	6	keine Beschränkung**	/	/	/	/
W263	Bahnhofstraße	Gemeinde Mühlhausen	Gemeinde Mühlhausen	Gemeindestraße	Anfahrt zu LH-08-B171 (Mast: 122) Anfahrt Erdkabel (KA-MUHS) Anfahrt zu LH-08-B52 (Mast: 91-103)	Asphalt	5.8	keine Beschränkung	Durchlass (LM1), Brücke über B299 (Klasse LM1)	k.A.*	/	/
W263	Bahnhofstraße	Gemeinde Mühlhausen	Gemeinde Mühlhausen	Gemeindestraße	Anfahrt zu LH-08-B171 (Mast: 122) Anfahrt Erdkabel (KA-MUHS) Anfahrt zu LH-08-B52 (Mast: 91-103)	Asphalt	5.8	keine Beschränkung	Durchlass (LM1), Brücke über B299 (Klasse LM1)	k.A.*	/	/

Ausbau / Ertüchtigung
Instandsetzen; Ertüchtigung Weg (schwer), Seitenausbau einseitig (leicht); Ertüchtigung Weg (leicht), Seitenausbau einseitig (leicht)
schwerer Wegebau, Seitenausbau einseitig (leicht)
keine
Seitenausbau beidseitig (leicht); Ertüchtigung Weg (leicht), Seitenausbau beidseitig (leicht)
keine
keine
keine
Ertüchtigung Weg (leicht), Seitenausbau einseitig (leicht)

Ausbau / Ertüchtigung
Seitenausbau beidseitig (leicht)
Ertüchtigung Weg (leicht), Seitenausbau beidseitig (leicht)
keine
Seitenausbau beidseitig (leicht)
Seitenausbau beidseitig (leicht)
Seitenausbau beidseitig (leicht)
keine
Instandsetzen, Seitenausbau beidseitig (leicht)



Ausbau / Ertüchtigung
Seitenausba einseitig (schwer); leichter Wegebau, Seitenausbau einseitig (leicht), leichter Wegebau, Seitenausbau beidseitig (schwer, leicht); leichter Wegebau
keine
keine
Seitenausbau beidseitig (leicht); Ertüchtigung Weg (schwer); Seitenausbau beidseitig (schwer); Ertüchtigung Weg (leicht), Seitenausbau beidseitig (leicht)
Ertüchtigung Weg (leicht), Seitenausbau beidseitig (leicht)
Instandsetzen, Seitenausbau beidseitig (leicht)
Seitenausbau beidseitig (leicht)
Seitenausbau einseitig (leicht)

Ausbau / Ertüchtigung
Seitenausbau beidseitig (leicht)
Seitenausbau beidseitig (leicht)
Seitenausbau einseitig (leicht); Instandsetzen, Seitenausbau einseitig (leicht)
Seitenausbau beidseitig (schwer, leicht); Ertüchtigung Weg (leicht), Seitenausbau beidseitig (leicht)
Ertüchtigung Weg (leicht), Seitenausbau beidseitig (leicht)
Seitenausbau beidseitig (leicht)
Instandsetzen, Seitenausbau einseitig (leicht)
Instandsetzen, Seitenausbau beidseitig (schwer)

Ausbau / Ertüchtigung
Seitenausbau beidseitig (leicht), schwerer Wegebau, Seitenausbau beidseitig (leicht)
Seitenausbau beidseitig (leicht), schwerer Wegebau, Seitenausbau beidseitig (leicht)
Seitenausbau beidseitig (leicht)
Seitenausbau einseitig (schwer); Ertüchtigung Weg (leicht), Seitenausbau beidseitig (leicht)
keine
Instandsetzen, Seitenausbau einseitig (leicht); Seitenausbau einseitig (leicht)
Ertüchtigung Weg (leicht), Seitenausbau beidseitig (leicht)
Ertüchtigung Weg (leicht), Seitenausbau beidseitig (leicht)

Ausbau / Ertüchtigung
Ertüchtigung Weg (leicht), Seitenausbau beidseitig (leicht)
keine
schwerer Wegebau, Seitenausbau beidseitig (leicht)
Seitenausbau beidseitig (schwer); Ertüchtigung Weg (leicht), Seitenausbau beidseitig (leicht)
Seitenausbau beidseitig (schwer); Ertüchtigung Weg (leicht), Seitenausbau beidseitig (leicht)
keine
keine
keine

Ausbau / Ertüchtigung
Ertüchtigung Weg (leicht); Ertüchtigung Weg (leicht); Seitenausbau beidseitig (leicht); Instandsetzen, Seitenausbau einseitig (leicht)
keine
keine
keine
keine
keine
keine
keine
keine

Ausbau / Ertüchtigung
keine
Ertüchtigung Weg (leicht), Seitenausbau beidseitig (leicht)
Seitenausbau einseitig (leicht); Instandsetzen, Seitenausbau einseitig (leicht); Ertüchtigung Weg (schwer), Seitenausbau beidseitig (schwer)
Seitenausbau einseitig (leicht); Instandsetzen, Seitenausbau einseitig (leicht); Ertüchtigung Weg (schwer), Seitenausbau beidseitig (schwer)
Seitenausbau einseitig (leicht); Instandsetzen, Seitenausbau einseitig (leicht); Ertüchtigung Weg (schwer), Seitenausbau beidseitig (schwer)
Instandsetzen
Instandsetzen
Seitenausbau beidseitig (leicht)

Ausbau / Ertüchtigung
Ertüchtigung Weg (schwer), Seitenausbau einseitig (schwer)
Ertüchtigung Weg (schwer), Seitenausbau einseitig (schwer)
Ertüchtigung Weg (schwer), Seitenausbau einseitig (schwer)
Ertüchtigung Weg (schwer), Seitenausbau einseitig (schwer)
Ertüchtigung Weg (schwer), Seitenausbau einseitig (schwer)
schwerer Wegebau, Seitenausbau einseitig (leicht)
schwerer Wegebau, Seitenausbau einseitig (leicht)
keine

Ausbau / Ertüchtigung
keine
keine
keine
keine
keine
keine
keine
keine



Ausbau / Ertüchtigung
keine
keine
keine
keine
keine
keine
keine
schwerer Wegebau, Seitenausbau einseitig (leicht)

Ausbau / Ertüchtigung
keine
keine
Ertüchtigung Weg (leicht)
keine
Seitenausbau beidseitig (leicht); Instandsetzen, Seitenausbau beidseitig (leicht)
Instandsetzen, Seitenausbau beidseitig (leicht)
Ertüchtigung Weg (leicht)
schwerer Wegebau, Seitenausbau einseitig (leicht)

Ausbau / Ertüchtigung
schwerer Wegebau, Seitenausbau einseitig (leicht)
Ertüchtigung Weg (leicht), Seitenausbau einseitig (leicht); Ertüchtigung Weg (leicht), Seitenausbau beidseitig (leicht)
Seitenausbau einseitig (leicht)
Ertüchtigung Weg (schwer), Seitenausbau beidseitig (schwer)
Instandsetzen, Seitenausbau beidseitig (schwer); Ertüchtigung Weg (leicht), Seitenausbau beidseitig (leicht)
Ertüchtigung Weg (schwer), Seitenausbau beidseitig (schwer); Ertüchtigung Weg (schwer), Seitenausbau einseitig (schwer)
Seitenausbau beidseitig (leicht)
Ertüchtigung Weg (schwer)

Ausbau / Ertüchtigung
Ertüchtigung Weg (leicht), Seitenausbau beidseitig (leicht)
Ertüchtigung Weg (leicht), Seitenausbau einseitig (leicht); Ertüchtigung Weg (leicht), Seitenausbau beidseitig (leicht)
Seitenausbau einseitig (leicht)
Seitenausbau einseitig (leicht)
Seitenausbau einseitig (leicht)
Ertüchtigung Weg (leicht), Seitenausbau einseitig (leicht)
Ertüchtigung Weg (leicht), Seitenausbau einseitig (leicht)
keine

Ausbau / Ertüchtigung
keine
keine
keine
keine
keine
Seitenausbau beidseitig (leicht)
Seitenausbau einseitig (leicht)
keine

Ausbau / Ertüchtigung
keine
Seitenausbau beidseitig (leicht)
schwerer Wegebau, Seitenausbau einseitig (leicht)
schwerer Wegebau, Seitenausbau einseitig (leicht)
schwerer Wegebau, Seitenausbau einseitig (leicht); schwerer Wegebau, Seitenausbau beidseitig (leicht)
schwerer Wegebau, Seitenausbau einseitig (leicht)
schwerer Wegebau, Seitenausbau einseitig (leicht)
schwerer Wegebau, Seitenausbau einseitig (leicht)

Ausbau / Ertüchtigung
schwerer Wegebau, Seitenausbau beidseitig (leicht)
Ertüchtigung Weg (leicht), Seitenausbau beidseitig (leicht); Ertüchtigung Weg (schwer), Seitenausbau beidseitig (leicht)
Ertüchtigung Weg (leicht), Seitenausbau beidseitig (leicht); Ertüchtigung Weg (schwer), Seitenausbau beidseitig (leicht)
Ertüchtigung Weg (schwer), Seitenausbau beidseitig (schwer); Seitenausbau einseitig (leicht); Instandsetzen, Seitenausbau einseitig (leicht); Instandsetzen, Seitenausbau beidseitig (leicht)
Ertüchtigung Weg (schwer), Seitenausbau beidseitig (schwer)
Ertüchtigung Weg (schwer), Seitenausbau beidseitig (schwer)
Seitenausbau einseitig (leicht)
Seitenausbau einseitig (leicht)

Ausbau / Ertüchtigung
Instandsetzen, Seitenausbau beidseitig (schwer)
Ertüchtigung Weg (schwer)
keine
keine
schwerer Wegebau, Seitenausbau einseitig (leicht)
schwerer Wegebau, Seitenausbau beidseitig (leicht)
keine
schwerer Wegebau, Seitenausbau einseitig (leicht)



Ausbau / Ertüchtigung
Ertüchtigung Weg (leicht), Seitenausbau einseitig (leicht)
schwerer Wegebau, Seitenausbau einseitig (leicht)
Ertüchtigung Weg (schwer), Seitenausbau beidseitig (leicht); Ertüchtigung Weg (leicht), Seitenausbau einseitig (leicht)
Ertüchtigung Weg (schwer), Seitenausbau beidseitig (leicht); Ertüchtigung Weg (leicht), Seitenausbau einseitig (leicht)
Ertüchtigung Weg (schwer), Seitenausbau beidseitig (leicht); Ertüchtigung Weg (leicht), Seitenausbau einseitig (leicht)
Ertüchtigung Weg (schwer), Seitenausbau beidseitig (leicht); Ertüchtigung Weg (leicht), Seitenausbau einseitig (leicht)
Ertüchtigung Weg (schwer), Seitenausbau beidseitig (leicht); Ertüchtigung Weg (leicht), Seitenausbau einseitig (leicht)
Ertüchtigung Weg (schwer), Seitenausbau beidseitig (leicht); Ertüchtigung Weg (leicht), Seitenausbau einseitig (leicht)

Ausbau / Ertüchtigung
Ertüchtigung Weg (schwer), Seitenausbau beidseitig (leicht); Ertüchtigung Weg (leicht), Seitenausbau einseitig (leicht)
keine
schwerer Wegebau, Seitenausbau einseitig (leicht)
Ertüchtigung Weg (leicht), Seitenausbau beidseitig (leicht); Ertüchtigung Weg (leicht), Seitenausbau einseitig (leicht)
keine
keine
keine
keine

Ausbau / Ertüchtigung
keine
keine
keine
schwerer Wegebau, Seitenausbau einseitig (leicht)
schwerer Wegebau, Seitenausbau einseitig (leicht)
schwerer Wegebau, Seitenausbau einseitig (leicht)
keine
keine

Ausbau / Ertüchtigung
keine
keine
keine
keine
keine
keine
keine
Ertüchtigung Weg (schwer), Seitenausbau beidseitig (leicht); Ertüchtigung Weg (leicht)
Instandsetzen, Seitenausbau einseitig (leicht)

Ausbau / Ertüchtigung
schwerer Wegebau, Seitenausbau beidseitig (leicht)
schwerer Wegebau, Seitenausbau beidseitig (leicht)
schwerer Wegebau, Seitenausbau beidseitig (leicht)
schwerer Wegebau, Seitenausbau beidseitig (leicht)
schwerer Wegebau, Seitenausbau beidseitig (leicht)
schwerer Wegebau, Seitenausbau beidseitig (leicht)
keine
keine

Ausbau / Ertüchtigung
keine
keine
keine
Seitenausbau beidseitig (leicht)
Seitenausbau beidseitig (leicht)
Instandsetzen, Seitenausbau beidseitig (leicht)
keine
Seitenausbau beidseitig (leicht)

Ausbau / Ertüchtigung
schwerer Wegebau
Instandsetzen, Seitenausbau einseitig (leicht); Ertüchtigung Weg (leicht), Seitenausbau beidseitig (leicht)
Instandsetzen, Seitenausbau einseitig (leicht); Ertüchtigung Weg (leicht), Seitenausbau beidseitig (leicht)
Seitenausbau einseitig (leicht); Instandsetzen, Seitenausbau einseitig (leicht)
keine
Instandsetzen, Seitenausbau einseitig (leicht)
Seitenausbau beidseitig (leicht)
Instandsetzen, Seitenausbau beidseitig (leicht); Ertüchtigung Weg (leicht), Seitenausbau beidseitig (leicht)

Ausbau / Ertüchtigung
Instandsetzen, Seitenausbau beidseitig (schwer)
Seitenausbau einseitig (leicht)
keine
keine
keine
keine
keine
keine
keine



Ausbau / Ertüchtigung
Instandsetzen, Seitenausbau beidseitig (leicht)
keine
Instandsetzen, Seitenausbau einseitig (leicht)
schwerer Wegebau, Seitenausbau einseitig (leicht)
schwerer Wegebau, Seitenausbau beidseitig (leicht)
schwerer Wegebau, Seitenausbau einseitig (leicht)
schwerer Wegebau, Seitenausbau einseitig (leicht)
schwerer Wegebau, Seitenausbau einseitig (leicht)

Ausbau / Ertüchtigung
Ertüchtigung Weg (leicht), Seitenausbau beidseitig (leicht)
schwerer Wegebau, Seitenausbau einseitig (leicht)
Instandsetzen, Seitenausbau einseitiger (leichter Wegebau), leichter Wegebau, Seitenausbau einseitiger (leichter Wegebau)
Instandsetzen, Seitenausbau einseitiger (leichter Wegebau), leichter Wegebau, Seitenausbau einseitiger (leichter Wegebau)
Instandsetzen, Seitenausbau einseitiger (leichter Wegebau), leichter Wegebau, Seitenausbau einseitiger (leichter Wegebau)
Instandsetzen, Seitenausbau einseitiger (leichter Wegebau), leichter Wegebau, Seitenausbau einseitiger (leichter Wegebau)
Instandsetzen, Seitenausbau einseitiger (leichter Wegebau), leichter Wegebau, Seitenausbau einseitiger (leichter Wegebau)

Ausbau / Ertüchtigung
Instandsetzen, Seitenausbau einseitiger (leichter Wegebau), leichter Wegebau, Seitenausbau einseitiger (leichter Wegebau)
keine
keine
keine
keine
keine
keine
keine
keine

Ausbau / Ertüchtigung
keine
Seitenausbau beidseitig (leicht)
schwerer Wegebau, Seitenausbau einseitig (leicht); Seitenausbau einseitig (leicht); Seitenausbau beidseitig (leicht)
schwerer Wegebau, Seitenausbau einseitig (leicht); Seitenausbau einseitig (leicht); Seitenausbau beidseitig (leicht)
keine
keine
keine
keine

Ausbau / Ertüchtigung
keine
keine
Instandsetzen, Seitenausbau einseitig (leicht); schwerer Wegebau, Seitenausbau einseitig (leicht)
schwerer Wegebau, Seitenausbau einseitig (leicht)
Seitenausbau einseitig (leicht); schwerer Wegebau, Seitenausbau einseitig (leicht)
Seitenausbau beidseitig (leicht)
keine
keine

Ausbau / Ertüchtigung
keine
keine
keine
keine
keine
keine
keine
keine

Ausbau / Ertüchtigung
keine
keine
keine
keine
keine
keine
keine
keine

Ausbau / Ertüchtigung
keine
Instandsetzen, Seitenausbau einseitig (leicht)
Instandsetzen, Seitenausbau einseitig (leicht)
keine
keine
keine
keine
keine



Ausbau / Ertüchtigung
keine
keine
keine
keine
keine
keine
keine
keine

Ausbau / Ertüchtigung
keine
keine
keine
keine
keine
keine
keine
Seitenausbau beidseitig (leicht)

Ausbau / Ertüchtigung
schwerer Wegebau, Seitenausbau einseitig (leicht)
schwerer Wegebau, Seitenausbau einseitig (leicht)
schwerer Wegebau, Seitenausbau einseitig (leicht)
schwerer Wegebau, Seitenausbau einseitig (leicht)
schwerer Wegebau, Seitenausbau einseitig (leicht)
Ertüchtigung Weg (leicht), Seitenausbau einseitig (leicht)
schwerer Wegebau, Seitenausbau beidseitig (leicht)
schwerer Wegebau, Seitenausbau einseitig (leicht)

Ausbau / Ertüchtigung
schwerer Wegebau, Seitenausbau einseitig (leicht)
schwerer Wegebau, Seitenausbau einseitig (leicht); Instandsetzen, Seitenausbau einseitig (leicht)
schwerer Wegebau, Seitenausbau einseitig (leicht)
schwerer Wegebau, Seitenausbau einseitig (leicht)
schwerer Wegebau, Seitenausbau beidseitig (leicht)
Instandsetzen, Seitenausbau beidseitig (leicht); Seitenausbau einseitig (leicht)
Instandsetzen, Seitenausbau beidseitig (leicht); Seitenausbau einseitig (leicht)
Instandsetzen, Seitenausbau beidseitig (schwer)

Ausbau / Ertüchtigung
Ertüchtigung Weg (leicht), Seitenausbau beidseitig (leicht)
Seitenausbau beidseitig (leicht)
Ertüchtigung Weg (leicht), Seitenausbau beidseitig (leicht)
Seitenausbau beidseitig (leicht)
Ertüchtigung Weg (leicht), Seitenausbau beidseitig (leicht)
Ertüchtigung Weg (leicht), Seitenausbau einseitig (leicht)
Ertüchtigung Weg (leicht), Seitenausbau beidseitig (leicht)
Ertüchtigung Weg (leicht), Seitenausbau beidseitig (leicht)

Ausbau / Ertüchtigung
Ertüchtigung Weg (leicht), Seitenausbau beidseitig (leicht)
Seitenausbau einseitig (leicht)
Instandsetzen, Seitenausbau einseitig (leicht)
schwerer Wegebau, Seitenausbau einseitig (leicht)
Seitenausbau beidseitig (leicht); Ertüchtigung Weg (leicht), Seitenausbau beidseitig (leicht)
keine
Ertüchtigung Weg (leicht), Seitenausbau einseitig (leicht); Seitenausbau einseitig (leicht); Ertüchtigung Weg (schwer), Seitenausbau einseitig (schwer)
Ertüchtigung Weg (leicht), Seitenausbau einseitig (leicht); Seitenausbau einseitig (leicht); Ertüchtigung Weg (schwer), Seitenausbau einseitig (schwer)

Ausbau / Ertüchtigung
Ertüchtigung Weg (leicht), Seitenausbau einseitig (leicht); Seitenausbau einseitig (leicht); Ertüchtigung Weg (schwer), Seitenausbau einseitig (schwer)
Instandsetzen, Seitenausbau beidseitig (leicht); Seitenausbau beidseitig (leicht)
Instandsetzen, Seitenausbau beidseitig (leicht); Seitenausbau beidseitig (leicht)
Instandsetzen, Seitenausbau beidseitig (leicht); Seitenausbau beidseitig (leicht)
keine
Instandsetzen, Seitenausbau einseitig (leicht), Ertüchtigung Weg (leicht), Seitenausbau einseitig (leicht)
Instandsetzen, Seitenausbau einseitig (leicht), Ertüchtigung Weg (leicht), Seitenausbau einseitig (leicht)
Seitenausbau beidseitig (leicht)

Ausbau / Ertüchtigung
Seitenausbau beidseitig (leicht)
Seitenausbau beidseitig (leicht)
Seitenausbau beidseitig (leicht)
Seitenausbau beidseitig (leicht)
Seitenausbau einseitig (leicht)
keine
keine
Ertüchtigung Weg (leicht); Instandsetzen, Seitenausbau beidseitig (leicht)



Ausbau / Ertüchtigung
Ertüchtigung Weg (leicht); Instandsetzen, Seitenausbau beidseitig (leicht)
Ertüchtigung Weg (leicht); Instandsetzen, Seitenausbau beidseitig (leicht)
Ertüchtigung Weg (schwer); Ertüchtigung Weg (leicht)
Ertüchtigung Weg (leicht)
Ertüchtigung Weg (schwer), Seitenausbau beidseitig (leicht); Ertüchtigung Weg (leicht), Seitenausbau einseitig (leicht)
Ertüchtigung Weg (schwer), Seitenausbau beidseitig (leicht); Ertüchtigung Weg (leicht), Seitenausbau einseitig (leicht)
Ertüchtigung Weg (schwer), Seitenausbau beidseitig (leicht); Ertüchtigung Weg (leicht), Seitenausbau einseitig (leicht)
Seitenausbau einseitig (leicht); Instandsetzen, Seitenausbau beidseitig (leicht)

Ausbau / Ertüchtigung
Ertüchtigung Weg (leicht), Seitenausbau beidseitig (leicht)
Seitenausbau einseitig (leicht)
keine
Instandsetzen, Seitenausbau einseitiger (schwerer/leichter Wegebau), Ertüchtigung Weg (schwer/leicht)
keine
keine
Instandsetzen, Seitenausbau beidseitig (leicht)
Ertüchtigung Weg (leicht), Seitenausbau beidseitig (leicht)

Ausbau / Ertüchtigung
keine
keine
schwerer Wegebau, Seitenausbau beidseitig (leicht)
Ertüchtigung Weg (leicht), Seitenausbau einseitig (leicht)
Ertüchtigung Weg (leicht), Seitenausbau rinseitig (leicht); Ertüchtigung Weg (leicht), Seitenausbau einseitig (schwer); Ertüchtigung Weg (leicht), Seitenausbau einseitig (leicht)
Ertüchtigung Weg (leicht), Seitenausbau rinseitig (leicht); Ertüchtigung Weg (leicht), Seitenausbau einseitig (schwer); Ertüchtigung Weg (leicht), Seitenausbau einseitig (leicht)
keine
Instandsetzen, Seitenausbau beidseitig (leicht)

Ausbau / Ertüchtigung
keine
keine
keine
schwerer Wegebau, Seitenausbau beidseitig (leicht)
schwerer Wegebau, Seitenausbau beidseitig (leicht)
schwerer Wegebau, Seitenausbau beidseitig (leicht)
schwerer Wegebau, Seitenausbau beidseitig (leicht)
Seitenausbau einseitig (leicht), Seitenausbau einseitig (schwer)

Ausbau / Ertüchtigung
Seitenausbau einseitig (leicht)
Seitenausbau einseitig (leicht)
keine
schwerer Wegebau, Seitenausbau einseitig (leicht)
Instandsetzen, Seitenausbau beidseitig (leicht); Ertüchtigung Weg (leicht), Seitenausbau einseitig (leicht); Ertüchtigung Weg (schwer), Seitenausbau beidseitig (schwer); Ertüchtigung Weg (schwer), <del>Seitenausbau beidseitig (leicht)</del>
Instandsetzen, Seitenausbau beidseitig (leicht); Ertüchtigung Weg (leicht), Seitenausbau einseitig (leicht); Ertüchtigung Weg (schwer), Seitenausbau beidseitig (schwer); Ertüchtigung Weg (schwer), <del>Seitenausbau beidseitig (leicht)</del>
Instandsetzen, Seitenausbau beidseitig (leicht); Ertüchtigung Weg (leicht), Seitenausbau einseitig (leicht); Ertüchtigung Weg (schwer), Seitenausbau beidseitig (schwer); Ertüchtigung Weg (schwer), <del>Seitenausbau beidseitig (leicht)</del>
Instandsetzen, Seitenausbau beidseitig (leicht)

Ausbau / Ertüchtigung
Instandsetzen, Seitenausbau beidseitig (leicht)
Instandsetzen, Seitenausbau beidseitig (leicht)
Ertüchtigung Weg (leicht), Seitenausbau einseitig (leicht); Ertüchtigung Weg (leicht), Seitenausbau beidseitig (leicht)
keine
Ertüchtigung Weg (leicht), Seitenausbau beidseitig (leicht)
Seitenausbau beidseitig (leicht)
Ertüchtigung Weg (leicht), Seitenausbau beidseitig (leicht); Ertüchtigung Weg (leicht), Seitenausbau einseitig (leicht)
Ertüchtigung Weg (leicht), Seitenausbau einseitig (leicht)

Ausbau / Ertüchtigung
Ertüchtigung Weg (leicht), Seitenausbau einseitig (leicht)
Ertüchtigung Weg (leicht), Seitenausbau einseitig (leicht)
Seitenausbau beidseitig (leicht); Ertüchtigung Weg (schwer), Seitenausbau beidseitig (schwer)
keine
keine
keine
keine
Instandsetzen, Seitenausbau einseitig (leicht)

Ausbau / Ertüchtigung
keine
Seitenausbau beidseitig (leicht); Ertüchtigung Weg (leicht), Seitenausbau beidseitig (leicht)
keine
keine
Instandsetzen; Ertüchtigung Weg (leicht); Seitenausbau einseitig (leicht); Ertüchtigung Weg (leicht), Seitenausbau beidseitig (leicht)
Ertüchtigung Weg (schwer), Seitenausbau beidseitig (schwer); Instandsetzen, Seitenausbau beidseitig (leicht Wegebau)
keine
keine



Ausbau / Ertüchtigung
keine
keine
schwerer Wegebau, Seitenausbau einseitig (leicht)
Instandsetzen, Seitenausbau einseitig (leicht)
keine
keine
keine
keine

Ausbau / Ertüchtigung
keine
keine
keine
keine