PRÄAMBEL
Die Stadt Berching erlässt gem. § 10 des Baugesetzbuches (BauGB) in der Fassung (i. d. F.) der Bekanntmachung vom 03.11.2017 (BGBl. I S. 3634), zuletzt geändert durch Artikel 2 des Gesetzes vom 04.01.2023 (BGBl. I Nr.6) und des Art. 23 der Gemeindeordnung für den Freistaat Bayern (Gemeindeordnung - GO) i. d. F. der Bekanntmachung vom 22.08.1998 (GVBl. S. 796, BayRS 2020-1-1-I-I), zuletzt geändert durch § 2 des Gesetzes vom 09.12.2022 (GVBl. S. 674) sowie des Art. 81 der Bayerischen Bauordnung (BayBO) i. d. F. der Bekanntmachung vom 14.08.2007 (GVBl. S. 588, BayRS 2132-1-B), zuletzt geändert durch § 2 des Gesetzes vom 23.12.2022 (GVBl. S. 704) und der Verordnung über die bauliche Nutzung der Grundstücke (Baunutzungsverordnung - BauNVO) i. d. F. der Bekanntmachung vom 21.11.2017 (BGBl. I S. 3786), zuletzt geändert durch Artikel 3 des Gesetzes vom 04.01.2023 (BGBl. I Nr.6), diesen Bebauungsplan als Satzung.

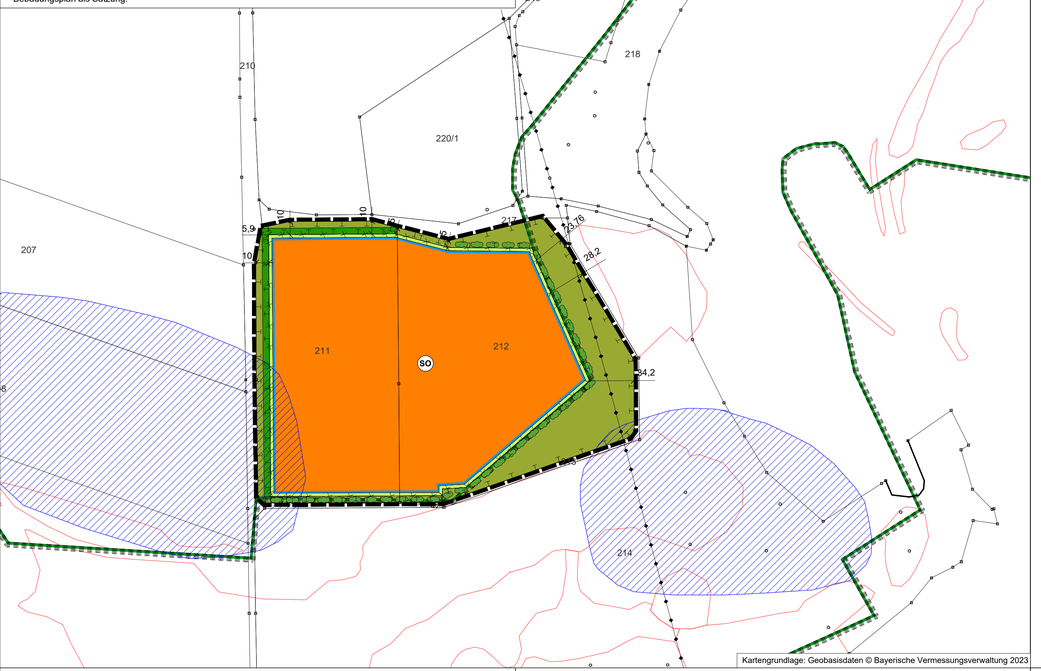

A. Festsetzungen durch Planzeichen

1. Art der baulichen Nutzung
(§ 9 Abs. 1 Nr. 1 BauGB, § 11 Abs. 2 BauNVO)

SO — Sonstiges Sondergebiet
Zweckbestimmung "Photovoltaik-Freiflächenanlage"

2. Maß der baulichen Nutzung
(§ 9 Abs. 1 Nr. 1 BauGB, § 16 Abs. 2 BauNVO)

0,6 — Grundflächenzahl (GRZ)

3. Bauweise und überbaubare Grundstücksfläche
(§ 9 Abs. 1 Nr. 2 BauGB, §§ 22 und 23 BauNVO)

Baugrenze

4. Grünflächen
(§ 9 Abs. 1 Nr. 15)

Private Grünfläche (Umfahrung Modultische und Abstandsfläche)

5. Flächen oder Maßnahmen für Bepflanzungen sowie zum Schutz, zur Pflege und zur Entwicklung von Boden, Natur und Landschaft
(§ 9 Abs. 1 Nr. 20 und 25; § 1a Abs. 3 BauGB i.V.m. § 9 Abs. 1a Satz 2 BauGB)

Interne Ausgleichsfläche/-maßnahmen

Entwicklungsziele

Gras-Krautflur (Maßnahme 1)

Pflanzung von Sträuchern (Maßnahme 2)

naturnahe Hecke aus Sträuchern, dreireihig (Maßnahme 3)

6. Sonstige Planzeichen

Grenze des räumlichen Geltungsbereichs des Bebauungsplans (§ 9 Abs. 7 BauGB)

Einfriedung Sondergebiet

Stromleitung

Hinweise

67 — vorhandene Grundstücksgrenzen (mit Flurnummern)

Schutzzone im Naturpark "Altmühltal" (LSG-00565.01)

BY-6834-0-0073 — Bodendenkmal

6332-1363-005 — Biotope lt. amtl. Kartierung LfU mit Nummer (außerhalb des Geltungsbereiches)

Natura 2000 Gebiet "Weiße, Wissinger, Breitenbrunner Laaber u. Kreuzberg bei Dietfurt " (ID.: 6935-371)

VERFAHRENSVERMERKE

1. Der Stadtrat hat in der Sitzung vom ..... gemäß § 2 Abs. 1 BauGB die Aufstellung des vorhabenbezogenen Bebauungsplans mit Grünordnungsplan beschlossen. Der Aufstellungsbeschluss wurde am ..... ortsüblich bekannt gemacht.

2. Die frühzeitige Öffentlichkeitsbeteiligung gemäß § 3 Abs. 1 BauGB mit öffentlicher Darlegung und Anhörung für den Vorentwurf des vorhabenbezogenen Bebauungsplans mit Grünordnungsplan in der Fassung vom 23.05.2023 hat in der Zeit vom ..... bis ..... stattgefunden.

3. Die frühzeitige Beteiligung der Behörden und sonstigen Träger öffentlicher Belange gemäß § 4 Abs. 1 BauGB für den Vorentwurf des vorhabenbezogenen Bebauungsplans mit Grünordnungsplan in der Fassung vom 23.05.2023 hat in der Zeit vom ..... bis ..... stattgefunden.

4. Zu dem Entwurf des vorhabenbezogenen Bebauungsplans mit Grünordnungsplan in der Fassung vom ..... wurden die Behörden und sonstigen Träger öffentlicher Belange gemäß § 4 Abs. 2 BauGB in der Zeit vom ..... bis ..... beteiligt.

5. Der Entwurf des vorhabenbezogenen Bebauungsplans mit Grünordnungsplan in der Fassung vom ..... wurde mit der Begründung gemäß § 3 Abs. 2 BauGB in der Zeit vom ..... bis ..... öffentlich ausgelegt. Die Auslegung wurde eine Woche vorher bekannt gemacht.

6. Der Stadtrat hat mit Beschluss des Stadtrates vom ..... den vorhabenbezogenen Bebauungsplans mit Grünordnungsplan sowie den Vorhaben- und Erschließungsplan in der Fassung vom ..... als Satzung beschlossen.

(Siegel) Stadt Berching, den .....

.....
Ludwig Eisenreich
Erster Bürgermeister

7. Ausgefertigt

(Siegel) Stadt Berching, den .....

.....
Ludwig Eisenreich
Erster Bürgermeister

8. Der Satzungsbeschluss zu dem vorhabenbezogenen Bebauungsplan mit Grünordnungsplan wurde am ..... gemäß § 10 Abs. 3 Halbsatz 2 BauGB ortsüblich bekannt gemacht. Der vorhabenbezogene Bebauungsplan mit Grünordnungsplan mit Begründung wird seit diesem Tag zu den üblichen Dienststunden in der Stadt zu jedermanns Einsicht bereitgehalten und über dessen Inhalt auf Verlangen Auskunft gegeben. Der vorhabenbezogene Bebauungsplan mit Grünordnungsplan ist damit in Kraft getreten. Auf die Rechtsfolgen des § 44 Abs. 3 Satz 1 und 2 sowie Abs. 4 BauGB und die §§ 214 und 215 BauGB wurde in der Bekanntmachung hingewiesen.

(Siegel) Berching, den .....

.....
Ludwig Eisenreich
Erster Bürgermeister

B. Textliche Festsetzungen nach § 9 BauGB und BauNVO

1. Art der baulichen Nutzung
(§ 9 Abs. 1 Nr. 1 BauGB und § 11 Abs. 2 BauNVO)

1.1 Sondergebiet Photovoltaik-Freiflächenanlage (§ 11 Abs. 2 BauNVO)
Zulässig sind ausschließlich die Errichtung von aufgeständerten Solarmodulen in starrer Aufstellung sowie der Zweckbestimmung des Sondergebiets dienende Nebenanlagen, wie technische Einrichtungen zur Speicherung, Umwandlung und Abgabe von elektrischer Energie sowie zur Pflege der Fläche (z.B. Weideunterstand).

1.2 Nach Ende der Photovoltaiknutzung sind die baulichen und technischen Anlagen rückstandslos zu entfernen. Die Folgenutzung nach endgültigem Rückbau der Module ist „Fläche für die Landwirtschaft".

1.3 Es sind nur solche Vorhaben zulässig, zu denen sich der Vorhabenträger im Durchführungsvertrag gem. § 12 Abs. 3a BauGB verpflichtet.

2. Maß der baulichen Nutzung
(§ 9 Abs. 1 Nr. 1 BauGB, § 16 Abs. 2 und § 19 BauNVO)

2.1 Grundflächenzahl (GRZ): 0,6
Im SO beträgt die maximal zulässige Grundflächenzahl für aufgeständerte Photovoltaikmodule in senkrechter Projektion: 0,6. Diese darf durch zulässige Nebenanlagen um bis zu 200 qm überschritten werden.

2.2 Höhenfestsetzung
Die maximal zulässige Höhe der baulichen Anlagen über der Geländeoberfläche beträgt:
- 3,8 m auf der Sondergebietsfläche
- 4,5 m Wandhöhe bei Nebenanlagen
- 8,0 m für Kameramast zur Überwachung

Gemessen wird ab Oberkante zukünftigem Gelände (siehe Bestimmung C.4).

3. Bauweise und überbaubare Grundstücksfläche
(§ 9 Abs. 1 Nr. 2 und 4 BauGB, §§ 14 und 23 BauNVO)

3.1 Baugrenze (§ 23 Abs. 3 BauNVO)
Bauliche Anlagen einschließlich Nebenanlagen dürfen nur innerhalb der Baugrenze errichtet werden.

4. Flächen zum Anpflanzen von Bäumen, Sträuchern und sonstigen Bepflanzungen
(§ 9 Abs. 1 Nr. 20 und 25; § 1a Abs.3 i.V.m. § 9 Abs.1a BauGB)

4.1 Artenschutzrechtliche Vermeidungsmaßnahmen
Feldvögel
Die Baumaßnahmen (Erdbauarbeiten) sind entweder außerhalb der Brutzeit von Vogelarten zwischen Anfang September und Anfang März durchzuführen oder ganzjährig, sofern durch anderweitige Maßnahmen (durch fachkundige Personen begleitete geeignete Vergrämungsmaßnahmen (z.B. Anlage und Unterhalt einer Schwarzbrache bis zum Baubeginn i.V.m. funktionswirksamen CEF-Maßnahmen) sichergestellt wird, dass artenschutzrechtliche Verbotstatbestände im Sinne des § 44 BNatschG nicht erfüllt werden.

Zauneidechse
Es sind vorhandene Zufahrten zu den Ackerflächen zu nutzen.

4.2 Interne Ausgleichsflächen/-maßnahmen
Dem durch die vorliegende Planung verursachten Eingriff werden die internen Ausgleichsflächen im Ganzen zugeordnet (Gesamtflächengröße: 13.265,6 qm).

Folgende Maßnahmen sind gemäß Abgrenzungen in der Planzeichnung umzusetzen:

- Maßnahme 1
  Entwicklung von Gras-Krautfluren durch Einbringen einer Regiosaatgutmischung für Säume mittlerer Standorte oder durch Heudruschverfahren und Erhaltung durch abschnittsweise Mahd von ca. 50% der Fläche im Herbst jeden Jahres.
- Maßnahme 2
  Anlage und Entwicklung einer vielfältigen, naturnahen Gehölzstruktur aus Heckenabschnitten, kleineren Strauchgruppen und Einzelsträuchern (15-20 Stück verteilt auf 10m Länge); Verwendung standortgerechter Straucharten gemäß Artenliste.
- Maßnahme 3
  Anlage von Heckenstrukturen (dreireihig) durch die Pflanzung von Sträuchern

Für die gesamte Ausgleichsfläche gelten folgende Maßnahmen allgemein:

- Bauliche Anlagen (einschließlich Einfriedungen) sind unzulässig, mit Ausnahme der Querung unterirdischer Ver- und Entsorgungsanlagen.
- Für Gehölzpflanzungen sind standortgerechte, heimische Arten, Wuchsgebiet 5.2 (Fränkische und schwäbische Alb), aus der u.g. Artenliste zu verwenden.
- Durch Fertigstellungspflege ist ein Anwachsen der Gehölze sicherzustellen, ausgefallene Gehölze sind nachzupflanzen.
- Die Gehölze sind durch regelmäßige Pflege zu erhalten (abschnittsweise „Auf den Stocksetzen" bei Hecken, fachgerechter Einzelsträucherschnitt).
- Die Regiosaatgutmischungen, oder das im Heudruschverfahren gewonnene Saatgut müssen dem Ursprungsgebiet 14 „Fränkische Alb" entstammen.
- Das Mahdgut ist nach erfolgter Mahd von der Fläche zu entnehmen.
- Gehölzpflanzungen und Ansaaten sind spätestens ein Jahr nach Aufnahme der Nutzung der Anlage durchzuführen.
- Der Einsatz von Dünger und Pflanzenschutzmitteln ist unzulässig

Artenliste Sträucher: Mindestqualität 1 x v, Höhe 60-100

Cornus sanguinea	*Hartriegel*
Corylus avellana	*Haselnuss*
Crataegus monogyna	*Eingriffliger Weißdorn*
Euonymus europaeus	*Pfaffenhütchen*
Ligustrum vulgare	*Liguster*
Prunus cerasifera	*Myrobalane (Kirschpflaume)*
Rosa canina	*Hundsrose*
Sambucus nigra	*Schwarzer Holunder*
Salix caprea	*Salweide*
Viburnum lantana	*Wolliger Schneeball*

4.3 Dem durch die vorliegende Planung verursachten Eingriff werden Flächen (wird ggf. ergänzt) als externe Ausgleichsflächen für Feldlerchenreviere zugeordnet.
Die Maßnahmen sind gleichzeitig vorgezogene Ausgleichsmaßnahmen / CEF-Maßnahme im Sinne des § 44 Abs. 5 BNatSchG für die Feldlerche und sind so durchzuführen, dass diese zum Eingriffszeitpunkt wirksam sind und der Erhalt der ökologischen Funktion der Fortpflanzungs- oder Ruhestätte weiterhin gewahrt ist.
Folgende Maßnahmen sind zur Entwicklung und Erhaltung von Blühstreifen auf der Fläche umzusetzen:

- Einsaat einer standortspezifischen Saatmischung regionaler Herkunft unter Beachtung der standorttypischen Segetalvegetation auf 50 % der Fläche aus niedrigwüchsigen Arten mit Mindestbreite von 10 m und Mindestlänge von 100 m, Ansaat mit reduzierter Saatgutmenge (max. 50-70 % der regulären Saatgutmenge) zur Erzielung eines lückigen Bestands, Fehlstellen im Bestand sind zu belassen.
- Anlage eines selbstbegrünenden Brachestreifens mit jährlichem Umbruch auf 50 % der Fläche mit Mindestbreite von 10 m und Mindestlänge von 100 m.
- kein Dünger- und Pflanzenschutzmittel-Einsatz sowie keine mechanische Unkrautbekämpfung auf den Blüh- und Brachestreifen.
- keine Mahd, keine Bodenbearbeitung während der Brutzeit von Anfang März bis Ende August.
- Herstellung der Funktionsfähigkeit der Blühstreifen durch jährliche Pflege mit Pflegeschnitt im Frühjahr vor Brutbeginn bis Anfang März, Kein Mulchen.
- Erhaltung von Brache / Blühstreifen auf derselben Fläche für mindestens 2 Jahre (danach Bodenbearbeitung und Neuansaat i.d.R. im Frühjahr bis Ende Mai) oder Flächenwechsel. Bei einem Flächenwechsel ist die Maßnahmenfläche bis zur Frühjahrsbestellung zu erhalten, um Winterdeckung zu gewährleisten.

4.4 Freiflächengestaltung innerhalb des Sondergebietes
- Die nicht mit baulichen Anlagen überdeckten Bereiche sind durch Einbringen einer standortgerechten autochthonen Saatgutmischung für mittlere Standorte oder im Heudruschverfahren mit anschließender Pflege als extensiv genutztes Grünland zu entwickeln.
- Die Einsaat hat bei geeigneter Witterung, spätestens im nach Errichtung der Solarmodule folgenden Frühjahr zu erfolgen.
- Die Flächen sind anschließend durch ein- bis zweimalige Mahd pro Jahr (ab dem 15.06. jeden Jahres) zu pflegen, alternativ können die Flächen extensiv beweidet werden; bei Verbuschungen sind entsprechende Pflegemaßnahmen durchzuführen. Eine über die Beweidung hinausgehende Düngung sowie die Verwendung von Pflanzenschutzmitteln sind unzulässig
- Innerhalb des einfriedenden Zaunes ist ein 2-3 m breiter Saum als über den Winter stehenbleibender Altgrasstreifen zu entwickeln.

4.5 Umgang mit Niederschlagswasser / Grundwasser- und Bodenschutz
- Das auf den Grundstücksflächen anfallende Niederschlagswasser ist innerhalb des Geltungsbereichs flächenhaft über die belebte Bodenzone in den Untergrund zu versickern.
- Bei Verwendung von Technikgebäuden mit Dacheindeckungen in Metall sind diese zu beschichten.
- Die Solarmodule sind mit Ramm- oder Schraubfundamenten zu verankern, wenn aufgrund der Bodenverhältnisse diese Befestigungsform nicht möglich ist, sind ausnahmsweise auch Betonfundamente zulässig.
- Die Oberflächenreinigung der Photovoltaikelemente darf nur mit Wasser unter Ausschluss von grundwasserschädigenden Chemikalien erfolgen.
- Interne Erschließungswege sind in unbefestigter und begrünter Weise auszuführen, ausgenommen die Wege und Zufahrten unter C 6.

C. Sonstige Festsetzungen zur Bestimmung der Zulässigkeit des Vorhabens
(§ 12 Abs. 3 Satz 2 BauGB)

1. Gestaltung / Anordnung der Modultische
Es sind ausschließlich reflexionsarme Solarmodule in starrer Aufstellung, einem Neigungswinkel zwischen 15° und 25° (von der Horizontalen (=0°) ausgehend) und im Azimut zwischen 155° - 205° zulässig (siehe folgende Schemaskizze). Die Modultische sind in parallel zueinander aufgestellten Reihen mit einem Mindestabstand von im Mittel 2,0 m zwischen den Reihen zu errichten. Der Mindestabstand von der Tischunterkante bis zum Gelände beträgt im Mittel 0,8 m. Zwischen PV-Modulen und Trafostationen ist ein 5 m breiter Freistreifen einzuhalten.

Schemaskizzen

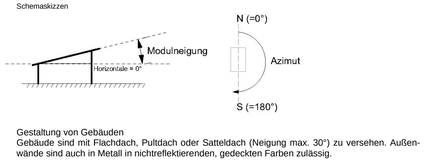

2. Gestaltung von Gebäuden
Gebäude sind mit Flachdach, Pultdach oder Satteldach (Neigung max. 30°) zu versehen. Außenwände sind auch in Metall in nichtreflektierenden, gedeckten Farben zulässig.

3. Einfriedungen
Einfriedungen sind dem natürlichen Geländeverlauf anzupassen und nur in transparenter Ausführung (Drahtgitter, Maschendraht) bis zu einer Höhe von 2,5 m über Oberkante Gelände zulässig. Die Zäune sind so anzulegen, dass Öffnungen zwischen Gelände und Zaununterkante von 15 cm gewährleistet werden. Alternativ ist ein ca. 30 cm tief im Boden verankerter Stabgitterzaun, mit mindestens zwei Öffnungen als Durchlass für Kleintiere pro Meter Zaunlänge als Wolfsschutz zulässig. Sockel sind unzulässig.

Schematische Übersicht Eingrünung - Einfriedung - Modultische

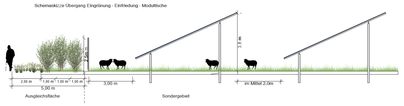

4. Höhenentwicklung und Gestaltung
Geländeveränderungen sind insoweit zulässig, als sie im Zusammenhang mit der Erstellung der Anlage unbedingt erforderlich sind, jedoch max. 0,5 m abweichend vom natürlichen Gelände. Der Anschluss an das vorhandene Gelände der Nachbargrundstücke ist übergangslos herzustellen.

5. Werbe-/ Informationstafeln und Beleuchtung
Werbe-/ Informationstafeln sind bis zu einer Gesamtflächengröße von 4 m² zulässig. Außenbeleuchtungen sind unzulässig.

6. Zufahrten und befestigte Flächen
Die Gesamtfläche für Zufahrten und befestigen Flächen zum Sondergebiet und innerhalb des Sondergebiets dürfen 2 % der Sondergebietsfläche nicht überschreiten. Zur Befestigung sind nur wasserdurchlässige Beläge zulässig. Die Gesamtbreite der Zufahrten zur Sondergebietsfläche durch Ausgleichsflächen darf pro Zufahrt 10 m nicht überschreiten.

D. Allgemeine Vorschriften

Der vorhabenbezogene Bebauungsplan besteht aus der Planzeichnung und den Festsetzungen. Der vorhabenbezogene Bebauungsplan ist mit dem mit dem Vorhabenträger abgestimmten Vorhabens- und Erschließungsplan identisch.

E. Hinweise

1. Grenzabstände bei Bepflanzungen gegenüber landwirtschaftlichen Grundstücken
Bei Neupflanzungen von Gehölzen sind die gesetzlichen Grenzabstände gem. Art 47 u. 48 AGBGB einzuhalten: Gehölze über 2,0 m Höhe – mindestens 2,0 m, bei starker Verschattung durch Bäume 4,0 m Abstand von der Grenze

2. Denkmalpflege
Für Bodeneingriffe jeglicher Art im Geltungsbereich des Bebauungsplanes ist eine denkmalrechtliche Erlaubnis gem. Art. 7.1 BayDSchG notwendig, die in einem eigenständigen Erlaubnisverfahren bei der zuständigen Unteren Denkmalschutzbehörde zu beantragen ist.

3. Bodenschutz
Alle Baumaßnahmen sind in bodenschonender Weise unter Beachtung der gültigen Regelwerke und Normen, insbesondere DIN 19639, 18915 und 19731 (vgl. auch § 12 BBodSchV) auszuführen. Sollten bei Aushubarbeiten optische oder organoleptische Auffälligkeiten des Bodens festgestellt werden, die auf eine schädliche Bodenveränderung oder Altlast hindeuten, ist unverzüglich die zuständige Bodenschutzbehörde (Kreisverwaltungsbehörde) zu benachrichtigen (Mitteilungspflichten gem. Art. 1, 12 Abs. 2 BayBodSchG).

4. Rückbauverpflichtung
Der Rückbau aller in den Boden eingebrachten baulichen Elemente ohne Tiefenlockerung am abschließenden Ende der solarenergetischen Nutzung sowie die Wiederherstellung der ursprünglichen Bodenstruktur werden über einen Durchführungsvertrag zwischen Vorhabenträger und Gemeinde verbindlich geregelt. Innerhalb des Geltungsbereiches wird als Folgenutzung landwirtschaftliche Nutzung) festgesetzt.

5. Duldung landwirtschaftlicher Immissionen
Die durch die ordnungsgemäße landwirtschaftliche Bearbeitung (Bodenbearbeitung, Ernte) der Nachbarflächen gelegentlich auftretenden Immissionen (insb. Staub) sind zu dulden.

6. Gehölzschutz
Im Zuge der Bauausführung ist darauf zu achten, dass bestehende, zu erhaltende Bäume und Heckenstrukturen nicht geschädigt werden.

7. Brandschutz
Vor Baubeginn ist ein Feuerwehrplan mit Leitungsführung zwischen Wechselrichter und Übergabepunkt an das Versorgernetz zu erstellen und an die Kreisbrandinspektion zu übergeben. Am Zufahrtstor ist deutlich erkennbar eine dauerhaft erreichbare Kontaktadresse des Betreibers anzubringen. An der Hauptzufahrt ist ein Feuerwehrschlüsseldepot anzuordnen, um eine gewaltlose Zugänglichkeit zu gewährleisten.

Kartengrundlage: Geobasisdaten © Bayerische Vermessungsverwaltung 2022

Vorentwurf

Stadt Berching

Vorhabenbezogener Bebauungsplan mit Grünordnungsplan und Vorhaben- und Erschließungsplan "Solarpark Holnstein"

maßstab: 1 : 2.000 bearbeitet: mw/lb
datum: 16.05.2023

TEAM 4 **Bauernschmitt • Wehner**
Landschaftsarchitekten + Stadtplaner PartGmbB
90491 nürnberg oedenberger str. 65 tel 0911/39357-0 fax 39357-99
www.team4-planung.de info@team4-planung.de