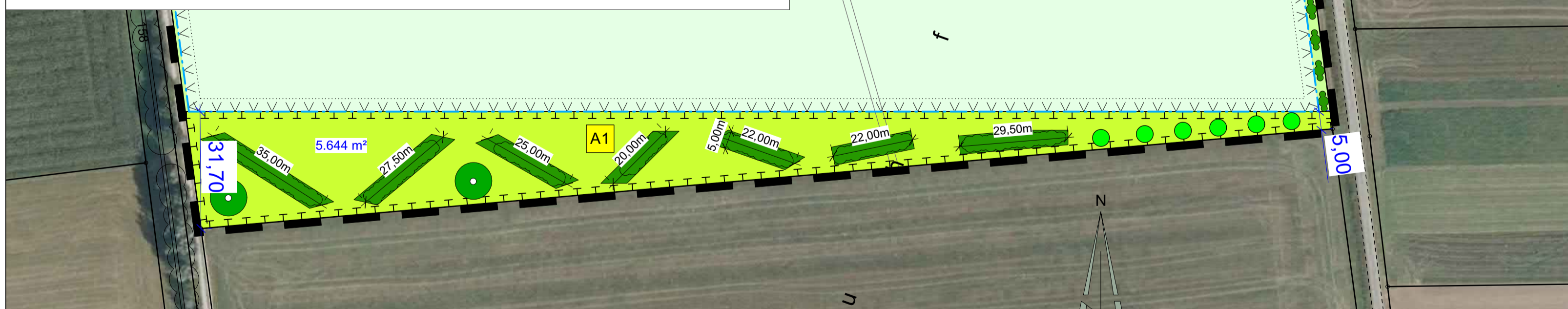


1. Änderung des Vorhabenbezogenen Bebauungsplans "SO-Photovoltaikanlage Weidenwang"



Detail Ausgleichsfläche innerhalb des Geltungsbereichs: M 1:1.000



Detail Ausgleichsfläche extern: M 1:1.000



8. Sonstige Planzeichen

8.1	SO PHOTOVOLTAIK	Nutzungsschablone
	GRZ = 0,7	GRZ = Grundflächenzahl
	GH _{Mod} = 3,00 m	GH _{Mod} = maximale Gesamthöhe der Module
	GH _{Geb} = 4,00 m	GH _{Geb} = maximale Gesamthöhe der Gebäude
	GH _{Zaun} = 2,50 m	GH _{Zaun} = maximale Gesamthöhe Zaun

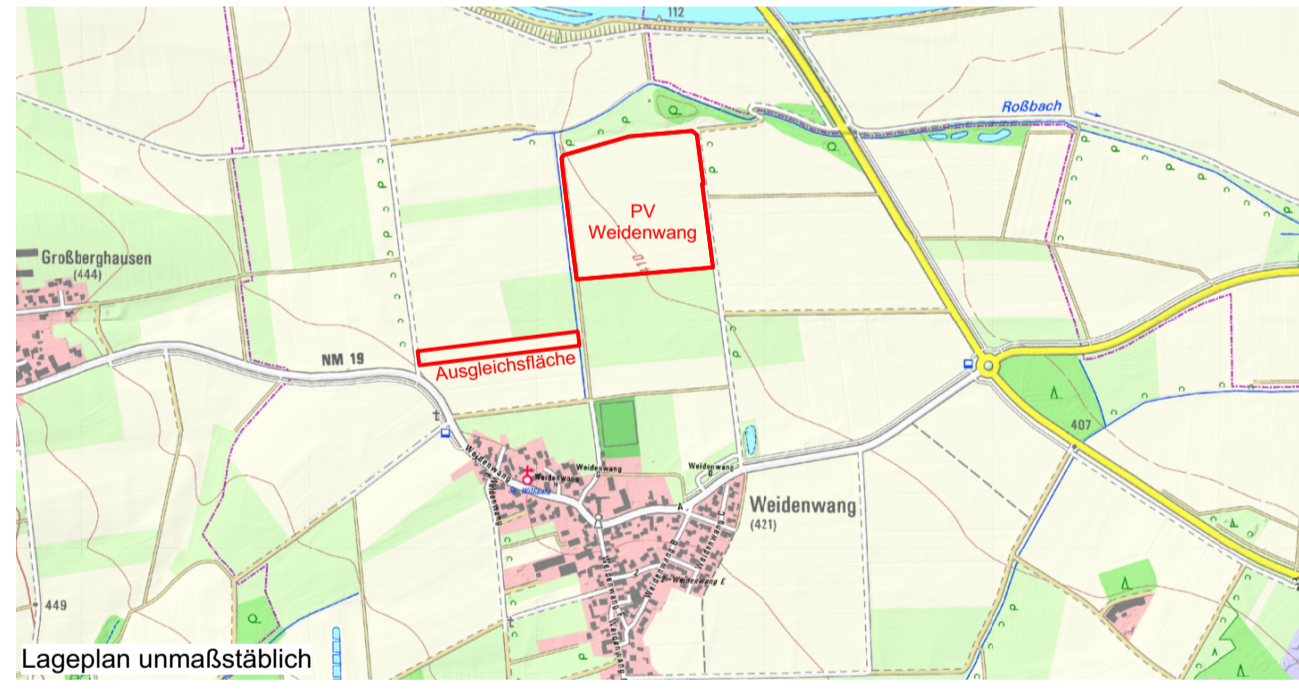
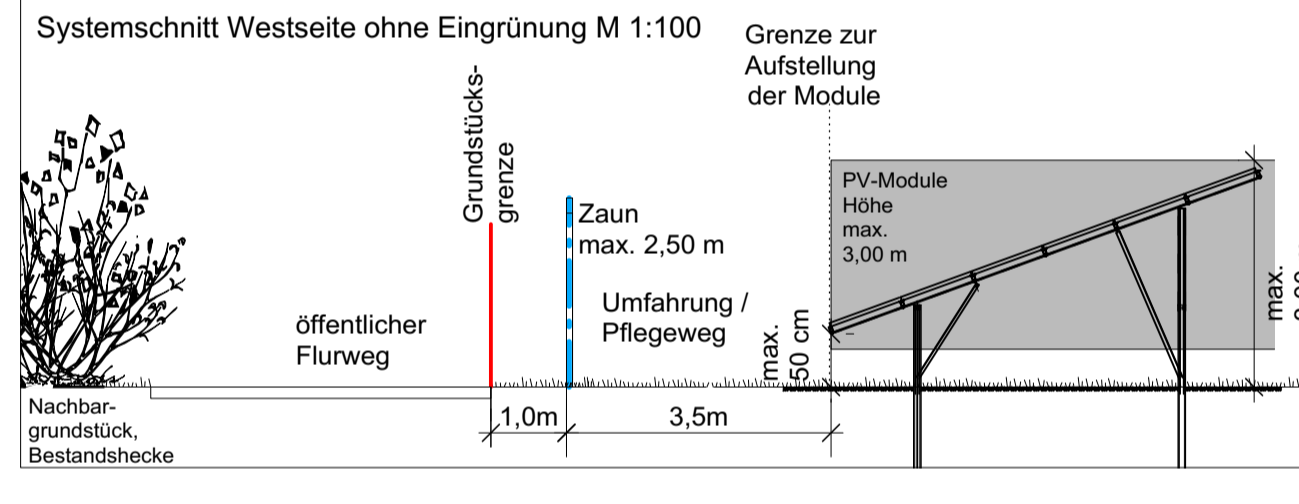
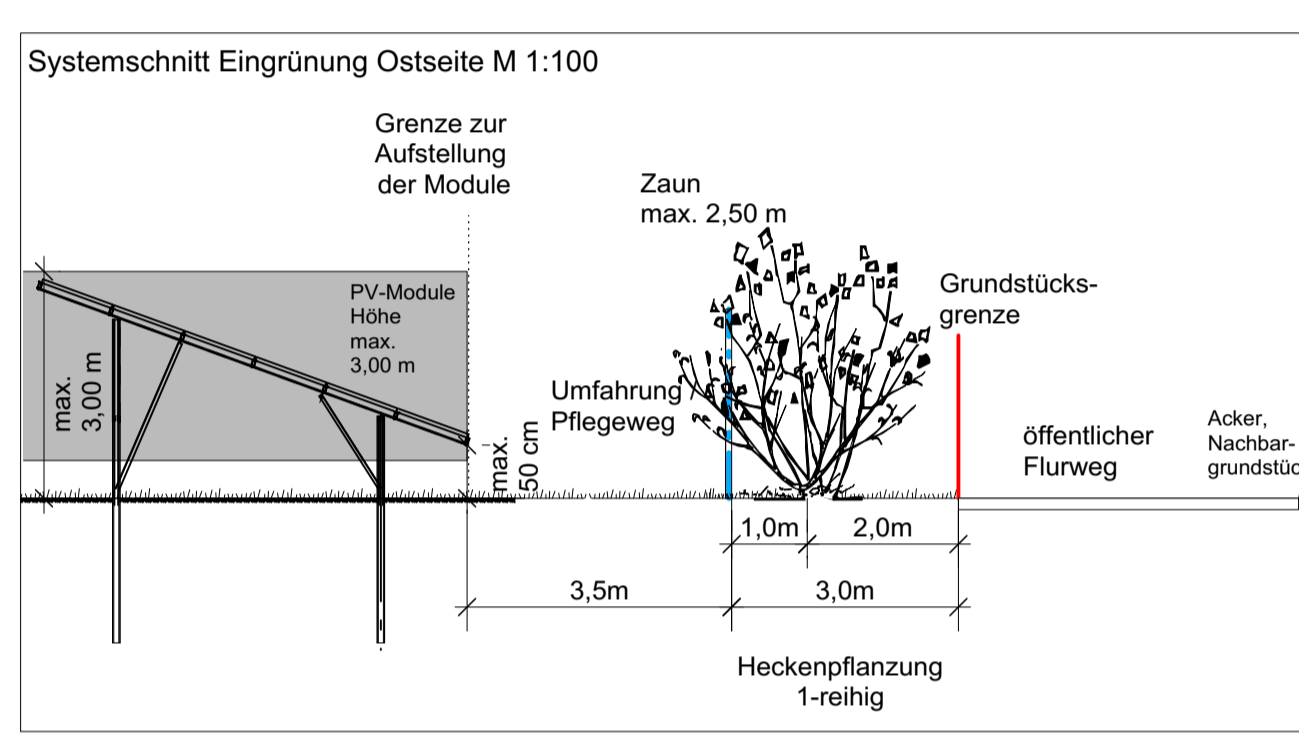
8.2 Nutzbare Fläche innerhalb der Baugrenze (Baugrenze abzüglich 3,50 m breiter Pflegestreifen / Umfassung der Modulaufstellfläche)

A. FESTSETZUNGEN DURCH PLANZEICHEN UND TEXT

- 1. Art der baulichen Nutzung: Sonstiges Sondergebiet mit der Zweckbestimmung "Photovoltaikanlage" (§ 11 Abs. 2 BauVO) als Anlage zur Erzeugung erneuerbarer Energien...
- 2. Maß der baulichen Nutzung: maximal zulässige GRZ = 0,7; Baugrenze = identisch mit dem Verlauf der dauerhaften Einzaunung...
- 3. Einfriedigungen: 3.1 Einfriedigungen sind grundsätzlich dem Geländeverlauf anzupassen; 3.2 Sockelmauern sind nicht zulässig...
- 4. Nebenanlagen: 4.1 Stellplätze sind offenporig mit Schotterrasen zu befestigen; 4.2 Eine Befestigung des Pflegestreifen / der Einfriedung ist nicht zulässig.
- 5. Grünflächen: 5.1 Basisfläche / eingezäunte Fläche: alle Oberflächen inklusive der Flächen zwischen und unter den Modulen sind mit Ausnahme der Zufahrt und der Flächen für Nebengebäude als Extensivrasen zur Mähnd als eingriffminimierende Maßnahme zu gestalten; 5.2 Private Grünfläche - Zweckbestimmung Randeingrünung; 5.3 Pflanzung von Kletterpflanzen auf der Nordseite der PV-Anlage entlang des Zauns...
- 6. Ausgleichsflächen: 6.1 Umgrenzung von Flächen für Maßnahmen zum Schutz, zur Pflege und zur Entwicklung von Boden, Natur und Landschaft; 6.2 Ausgleichsflächen (A1) Maßnahme: Umwandlung von Acker in extensiv genutztes Grünland; 6.3 Ausgleichsflächen (A2) Maßnahme: Umwandlung von Acker in extensiv genutztes Grünland; 6.4 Ausgleichsfläche A1: Pflanzung von Heckeneckeln aus mind. 5-reihigen Hecken; 6.5 Pflanzung von Einzelbäumen 1. Wuchsordnung; 6.6 Für die Pflanzung ist autochthones Pflanzmaterial zu verwenden...
- 7. Drainageleitungen: 7.1 Beim Bau der Anlage ist darauf zu achten, dass keine Drainagen beschädigt werden...
- 8. Sonstige Planzeichen: 8.1 SO PHOTOVOLTAIK Nutzungsschablone; 8.2 Nutzbare Fläche innerhalb der Baugrenze...

VERFAHRENSVERMERKE

- 1. Der Bau- und Umweltausschuss der Stadt Berching hat am 10.12.2019 die 1. Änderung des vorhabenbezogenen Bebauungsplans "SO-Photovoltaikanlage Weidenwang" beschlossen; 2. Die frühzeitige Öffentlichkeitsbeteiligung gemäß § 3 Abs. 1 BauGB mit öffentlicher Darlegung und Anhörung für den Vorentwurf der 1. Änderung des vorhabenbezogenen Bebauungsplans in der Fassung vom 10.12.2019 hat von 13.01.2020 bis 14.02.2020 stattgefunden; 3. Die frühzeitige Beteiligung der Behörden und Träger öffentlicher Belange gemäß § 4 Abs. 1 BauGB für den Vorentwurf der 1. Änderung des vorhabenbezogenen Bebauungsplans in der Fassung vom 10.12.2019 hat von 13.01.2020 bis 14.02.2020 stattgefunden; 4. Vom 2020 bis 2020 hat der Entwurf der 1. Änderung des vorhabenbezogenen Bebauungsplans mit der Begründung einschließlich des Umweltberichtes in der Fassung vom 2020 im Rathaus der Stadt Berching öffentlich ausliegen; 5. Die Beteiligung der Behörden und Träger öffentlicher Belange zum Entwurf der 1. Änderung des vorhabenbezogenen Bebauungsplans mit der Begründung einschließlich des Umweltberichtes in der Fassung vom 2020 hat gemäß § 4 Abs. 2 BauGB mit Schreiben vom 2020 mit Bitte um Stellungnahme bis 2020 stattgefunden; 6. Mit Beschluss vom 2020 hat der Bau- und Umweltausschuss die 1. Änderung des vorhabenbezogenen Bebauungsplans mit der Begründung einschließlich des Umweltberichtes in der Fassung vom 2020 gemäß § 10 Abs. 1 BauGB als Satzung beschlossen und den Bebauungsplan ausgefertigt.



PROJEKT | VORHABEN

SO-Photovoltaikanlage Weidenwang

Flurstücke: 189, 190 Gemarkung: Weidenwang

PLANUNGSTRÄGER

Stadt Berching
vertreten durch
1. Bürgermeister Ludwig Eisenreich

Pettenkofenplatz 12
92334 Berching

PLANINHALT

1. Änderung des vorhabenbezogenen Bebauungs- und Grünordnungsplans "SO-Photovoltaikanlage Weidenwang" - Neufassung

Durch diese 1. Änderung des Bebauungsplans "SO-Photovoltaikanlage Weidenwang" tritt der Ursprungsbebauungsplan außer Kraft.

PROJEKTNUMMER 274	PLANGRUNDLAGE Digitale Flurkarte
PLANNUMMER 274.1	BEARBEITUNG Annette Boße Dipl.Ing. (FH) Landschaftsarchitektin
MASSSTAB 1: 2.000 / 1:1.000	DATUM 10.12.2019

PLANFERTIGER

LICHTGRÜN LANDSCHAFTSARCHITEKTUR
Kavalleriestraße 9 | 93053 Regensburg
Tel. 0941-565870 | Fax 0941-565871
post@lichtgruen.com | www.lichtgruen.com

Ruth Fehrmann
Dipl.Ing. (FH) Landschaftsarchitektin